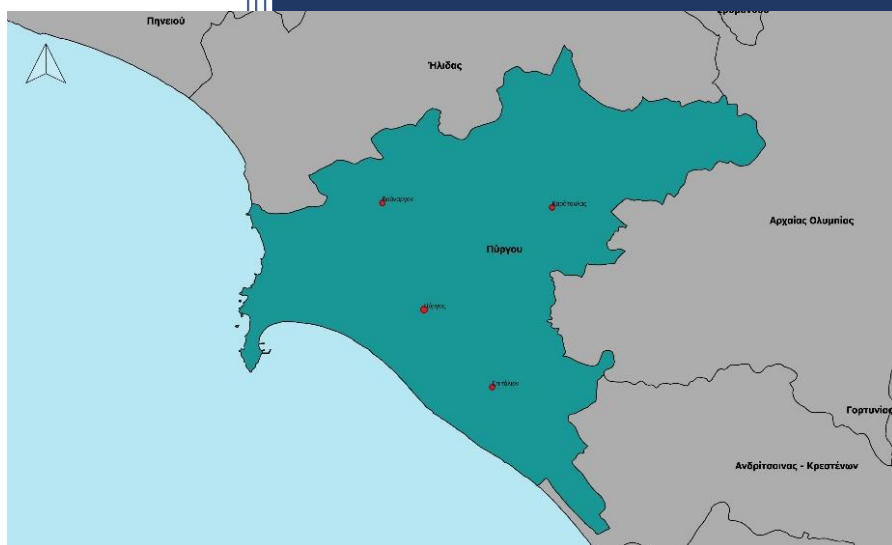


Φάση Α΄ : Στρατηγικός Σχεδιασμός  
Στάδιο Α



«ΕΚΠΟΝΗΣΗ ΣΧΕΔΙΟΥ ΔΡΑΣΗΣ ΤΟΥ ΔΗΜΟΥ ΓΙΑ ΤΗΝ  
ΑΞΙΟΠΟΙΗΣΗ ΤΩΝ ΧΡΗΜΑΤΟΔΟΤΗΣΕΩΝ ΤΟΥ ΝΕΟΥ ΤΑΜΕΙΟΥ  
ΥΠΟΔΟΜΩΝ ΣΕ ΔΡΑΣΕΙΣ ΚΑΙ ΠΡΩΤΟΒΟΥΛΙΕΣ ΤΟΠΙΚΗΣ  
ΑΝΑΠΤΥΞΗΣ»

ΕΠΙΧΕΙΡΗΣΙΑΚΟ ΣΧΕΔΙΟ ΔΗΜΟΥ ΠΥΡΓΟΥ

2020-2023

Οκτώβριος 2020

**Lever**  
Development Consultants

LEVER – ΣΥΜΒΟΥΛΟΙ ΑΝΑΠΤΥΞΗΣ Α.Ε.

Διακριτικός Τίτλος: "LEVERA.E."

26ης Οκτωβρίου 43, Τ.Κ. 546 27 Θεσσαλονίκη

Τηλ: +30 2310 552113, Fax: +30 2310 552114

[www.lever.gr](http://www.lever.gr), [info@lever.gr](mailto:info@lever.gr)

## ΠΕΡΙΕΧΟΜΕΝΑ

<b>ΕΙΣΑΓΩΓΗ .....</b>	<b>7</b>
<b>Τα Επιχειρησιακά Προγράμματα των Δήμων .....</b>	<b>7</b>
<b>A.1. ΠΕΡΙΓΡΑΦΗ ΚΑΙ ΑΞΙΟΛΟΓΗΣΗ ΤΗΣ ΥΦΙΣΤΑΜΕΝΗΣ ΚΑΤΑΣΤΑΣΗΣ ΤΟΥ ΔΗΜΟΥ ΠΥΡΓΟΥ .....</b>	<b>19</b>
<b>A.1.1. ΒΑΣΙΚΑ ΔΗΜΟΓΡΑΦΙΚΑ, ΟΙΚΟΝΟΜΙΚΑ ΚΑΙ ΚΟΙΝΩΝΙΚΑ ΧΑΡΑΚΤΗΡΙΣΤΙΚΑ ΤΟΥ ΠΛΗΘΥΣΜΟΥ .....</b>	<b>19</b>
A.1.1.1 Χωροταξική Ένταξη – Διοικητική Οργάνωση .....	19
A.1.1.2 Δημογραφικά χαρακτηριστικά .....	25
A.1.1.2.1 Υψηκότητα .....	25
A.1.1.2.2 Πληθυσμιακή Εξέλιξη .....	26
A.1.1.2.3 Ηλικία και Φύλο .....	27
A.1.1.3 Κοινωνικά Χαρακτηριστικά .....	31
A.1.1.3.1 Οικογενειακή Κατάσταση και Νοικοκυριά .....	31
A.1.1.3.2 Εκπαιδευτικό Επίπεδο .....	33
A.1.1.3.3 Ευπαθείς Ομάδες πληθυσμού .....	35
<b>A.1.2 ΤΟΠΙΚΗ ΟΙΚΟΝΟΜΙΑ .....</b>	<b>38</b>
A.1.2.1 Τομείς Οικονομικής Δραστηριότητας .....	38
A.1.2.1.1 Απασχολούμενοι ανά Τομέα Παραγωγής .....	38
A.1.2.1.2 Πρωτογενής Τομέας .....	42
A.1.2.1.3 Δευτερογενής Τομέας .....	45
A.1.2.1.4 Τριτογενής Τομέας - Τουρισμός .....	46
A.1.2.2 Απασχόληση .....	51
<b>A.1.3. ΠΕΡΙΒΑΛΛΟΝ ΚΑΙ ΠΟΙΟΤΗΤΑ ΖΩΗΣ ΔΗΜΟΥ ΠΥΡΓΟΥ .....</b>	<b>58</b>
A.1.3.1. Κλίμα .....	58
A.1.3.2. Γεωλογικοί – υδάτινοι πόροι .....	58
A.1.3.3. Φυσικό Περιβάλλον .....	60
A.1.3.3.1. Περιοχές Προστασίας .....	62
A.1.3.3.2. Χλωρίδα .....	63
A.1.3.3.3. Πανίδα .....	64
A.1.3.4. Αστικά και πολεοδομικά χαρακτηριστικά .....	65
A.1.3.5. Βασικά Δίκτυα υποδομής .....	68
A.1.3.5.1. Δίκτυα ύδρευσης και άρδευσης .....	68
A.1.3.5.2. Αποχετευτικό δίκτυο .....	71
A.1.3.5.3. Στερεά απόβλητα .....	72
A.1.3.5.4. Ανακύκλωση – Εναλλακτική διαχείριση .....	75
A.1.3.5.5. Τηλεπικοινωνίες .....	75
A.1.3.5.6. Ενέργεια .....	76
A.1.3.5.7. Μεταφορές – Βιώσιμη Κινητικότητα .....	77
A.1.3.5.7.1 Οδικό δίκτυο .....	78
A.1.3.5.7.2 Σιδηροδρομικό δίκτυο .....	82
A.1.3.5.7.3 Θαλάσσιες μεταφορές .....	83
A.1.3.5.7.4 Αεροπορικές μεταφορές .....	83
<b>A.1.4 ΚΟΙΝΩΝΙΚΗ ΠΟΛΙΤΙΚΗ, ΥΓΕΙΑ, ΠΑΙΔΕΙΑ, ΠΟΛΙΤΙΣΜΟΣ, ΑΘΛΗΤΙΣΜΟΣ .....</b>	<b>85</b>
A.1.4.1 Παιδεία – Σχολική Στέγη .....	85
A.1.4.2 Πολιτισμός .....	91
A.1.4.2.1 Πολιτιστικοί πόροι και υποδομές .....	91
A.1.4.2.2 Πολιτιστικοί Σύλλογοι .....	96
A.1.4.2.3 Πολιτιστικά Δρώμενα .....	98

A.1.4.3 Αθλητισμός.....	99
A.1.4.3.1 Αθλητικές Υποδομές.....	99
A.1.4.3.2. Αθλητικοί Σύλλογοι - Σωματεία.....	100
A.1.4.3.3 Αθλητικές Δράσεις – εκδηλώσεις.....	102
A.1.4.4 Κοινωνική Πολιτική.....	102
A.1.4.5 Υγεία.....	103
A.1.4.6 Πολιτική Προστασία.....	105
A.1.4.7 Διαχείριση αδέσποτων ζώων.....	106
A.1.4.8 Ψηφιακή Σύγκλιση – Νέες Τεχνολογίες.....	107
A.1.4.9 Εθελοντισμός.....	108
<b>A.2. ΕΣΩΤΕΡΙΚΟ ΠΕΡΙΒΑΛΛΟΝ ΔΗΜΟΥ ΠΥΡΓΟΥ.....</b>	<b>110</b>
<b>A.2.1. ΟΡΓΑΝΟΓΡΑΜΜΑ ΔΗΜΟΥ.....</b>	<b>110</b>
<b>A.2.2. ΌΡΓΑΝΑ ΔΙΟΙΚΗΣΗΣ ΔΗΜΟΥ.....</b>	<b>118</b>
<b>A.2.3. ΔΙΑΡΘΩΣΗ - ΣΤΕΛΕΧΩΣΗ ΥΠΗΡΕΣΙΩΝ ΔΗΜΟΥ.....</b>	<b>126</b>
<b>A.2.4. ΝΟΜΙΚΑ ΠΡΟΣΩΠΑ ΔΗΜΟΥ.....</b>	<b>130</b>
<b>A.2.5. ΣΥΜΜΕΤΟΧΕΣ- ΔΙΚΤΥΩΣΕΙΣ ΔΗΜΟΥ.....</b>	<b>136</b>
<b>A.2.6. ΥΛΙΚΟΤΕΧΝΙΚΗ ΥΠΟΔΟΜΗ ΔΗΜΟΥ.....</b>	<b>137</b>
A.2.6.1. Οχήματα.....	137
A.2.6.2. Ακίνητη Περιουσία.....	139
A.2.6.3. Μηχανοργάνωση και πληροφοριακά συστήματα.....	139
A.2.6.4. Ιστοσελίδα.....	141
A.2.6.5. Οικονομικά στοιχεία.....	141
A.2.6.5.1. Ανάλυση εσόδων.....	141
A.2.6.5.2. Ανάλυση εξόδων.....	144
<b>A.3 ΑΞΙΟΛΟΓΗΣΗ – ΑΝΑΛΥΣΗ SWOT.....</b>	<b>149</b>
A.3.1. ΑΞΟΝΑΣ 1 – ΠΟΙΟΤΗΤΑ ΠΕΡΙΒΑΛΛΟΝΤΟΣ.....	150
A.3.2 ΑΞΟΝΑΣ 2 – ΚΟΙΝΩΝΙΚΗ ΠΟΛΙΤΙΚΗ, ΥΓΕΙΑ, ΠΑΙΔΕΙΑ, ΠΟΛΙΤΙΣΜΟΣ, ΑΘΛΗΤΙΣΜΟΣ.....	152
A.3.3 ΑΞΟΝΑΣ 3 – ΤΟΠΙΚΗ ΟΙΚΟΝΟΜΙΑ ΚΑΙ ΑΠΑΣΧΟΛΗΣΗ.....	154
A.3.4 ΑΞΟΝΑΣ 4 – ΔΙΟΙΚΗΤΙΚΗ ΙΚΑΝΟΤΗΤΑ – ΕΣΩΤΕΡΙΚΗ ΑΝΑΠΤΥΞΗ ΤΟΥ ΔΗΜΟΥ.....	157
<b>A.4 ΣΤΡΑΤΗΓΙΚΟΣ ΣΧΕΔΙΑΣΜΟΣ ΜΕ ΒΑΣΗ ΤΑ ΥΠΕΡΚΕΙΜΕΝΑ ΕΠΙΠΕΔΑ ΣΧΕΔΙΑΣΜΟΥ.....</b>	<b>159</b>
A.4.1. ΣΤΡΑΤΗΓΙΚΟ ΣΧΕΔΙΟ ΟΛΟΚΛΗΡΩΜΕΝΗΣ ΧΩΡΙΚΗΣ ΕΠΕΝΔΥΣΗΣ για άλλες χωρικές Στρατηγικές στην ευρύτερη περιοχή του Άξονα Κατακόλου – Αρχαίας Ολυμπίας..	160
A.4.2. Περιφερειακό Επιχειρησιακό Πρόγραμμα (ΠΕΠ) Δυτικής Ελλάδας 2014-2020.....	162
A.4.3. Πενταετές Επιχειρησιακό Πρόγραμμα Δυτικής Ελλάδας 2014 – 2019.....	164
A.4.4. Εθνική Στρατηγική Έξυπνης Εξειδίκευσης 2014-2020.....	166
A.4.5. Στρατηγική Έξυπνης Εξειδίκευσης (RIS3) Δυτικής Ελλάδας 2014-2020.....	168
A.4.6. 1η ΕΓΚΥΚΛΙΟΣ για το σχεδιασμό του νέου Εταιρικού Συμφώνου για το Πλαίσιο Ανάπτυξης: ΕΣΠΑ 2021-2027 στο πλαίσιο του αναπτυξιακού προγραμματισμού.....	169
A.4.7. Ειδικό Αναπτυξιακό Πρόγραμμα ΟΤΑ α΄ και β΄ βαθμού, συνδέσμων Δήμων και Νομικών Προσώπων: ΟΤΑ Πρόγραμμα Ανάπτυξης και Αλληλεγγύης για την Τοπική Αυτοδιοίκηση «Αντώνης Τρίτσης».....	171
A.4.8. Πρόγραμμα Αγροτικής Ανάπτυξης 2014-2020 (ΠΑΑ).....	173
A.4.9. Τοπικό Πρόγραμμα CLLD LEADER- Δημοσίων Έργων.....	174
A.4.10. Περιφερειακή Στρατηγική για την Κοινωνική Ένταξη και την Καταπολέμηση της Φτώχειας.....	175
A.4.11. Εθνικό Επιχειρησιακό Σχέδιο Δράσης για την Κοινωνική Ένταξη των ΡΟΜΑ.....	176

<b>Α.5 ΚΑΘΟΡΙΣΜΟΣ ΣΤΡΑΤΗΓΙΚΗΣ ΚΑΙ ΑΝΑΠΤΥΞΙΑΚΩΝ ΠΡΟΤΕΡΑΙΟΤΗΤΩΝ ΔΗΜΟΥ ΠΥΡΓΟΥ.....</b>	<b>178</b>
Α.5.1 ΟΡΑΜΑ ΚΑΙ ΑΠΟΣΤΟΛΗ .....	179
Α.5.2. Καθορισμός της Στρατηγικής του Δήμου Πύργου.....	180
Α.5.3 Εξειδίκευση μέτρων και σύνδεση με στόχους .....	183
<b>ΠΑΡΑΡΤΗΜΑ Ι - ΠΡΟΣΩΠΙΚΟ ΔΗΜΟΥ ΠΥΡΓΟΥ.....</b>	<b>185</b>
<b>ΠΑΡΑΡΤΗΜΑ ΙΙ - ΑΚΙΝΗΤΗ ΠΕΡΙΟΥΣΙΑ ΔΗΜΟΥ ΠΥΡΓΟΥ .....</b>	<b>193</b>

## ΕΥΡΕΤΗΡΙΟ ΠΙΝΑΚΩΝ

Πίνακας 1: Στοιχεία Δημοτικών Ενοτήτων του Δήμου Πύργου .....	20
Πίνακας 2: Διοικητική Διάρθρωση του Δήμου Πύργου και των Δ.Ε. του .....	21
Πίνακας 3: Μόνιμος Πληθυσμός Καλλικρατικών Δήμων Π.Ε. Ηλείας (2001 και 2011)- κατάταξη βάσει φθίνουσας πληθυσμιακής συγκέντρωσης ανά δήμο κατά την απογραφή 2011 .....	25
Πίνακας 4: Μόνιμος Πληθυσμός 2011 κατά ομάδες υπηκοοτήτων .....	26
Πίνακας 5: Μόνιμος Πληθυσμός και μεταβολή του για τα έτη 1991, 2001 και 2011 .....	27
Πίνακας 6: Κατανομή Μόνιμου Πληθυσμού ανά Ηλικιακή Ομάδα- Δήμος, Π.Ε., χώρα .....	29
Πίνακας 7: «Ηλικιακοί» Δείκτες (Μόνιμος Πληθυσμός)- Δήμος, Π.Ε., χώρα .....	29
Πίνακας 8: Μόνιμος Πληθυσμός 2011 κατά οικογενειακή κατάσταση .....	31
Πίνακας 9: Πυρηνικές Οικογένειες, Μόνιμος Πληθυσμός 2011 .....	32
Πίνακας 10: Μόνιμος Πληθυσμός κατά επίπεδο εκπαίδευσης και ανά φύλο (2011) σε επίπεδο Δήμου .....	34
Πίνακας 11: Ωφελούμενοι Κοινωνικών Επιδομάτων Δήμου Πύργου 2017-2020 .....	35
Πίνακας 12: Παροχές σε ευπαθή πληθυσμό κατά το έτος 2020, Δήμος Πύργου .....	35
Πίνακας 13: Ωφελούμενες Συμβουλευτικού Κέντρου Γυναικών, 2015-2019 .....	36
Πίνακας 14: Πληθυσμός Ρομά Δήμου Πύργου .....	36
Πίνακας 15: Απασχολούμενοι κατά τομέα Οικονομικής Δραστηριότητας σε επίπεδο Χώρας, Περιφέρειας, Π.Ε. και Δήμου, Μόνιμος Πληθυσμός 2011 .....	38
Πίνακας 16: Απασχολούμενοι κατά κλάδο Οικονομικής Δραστηριότητας σε επίπεδο Δήμου, Μόνιμος Πληθυσμός 2011 .....	40
Πίνακας 17: Απασχολούμενοι κατά επάγγελμα σε επίπεδο Δήμου, Μόνιμος Πληθυσμός 2011 .....	41
Πίνακας 18: Κτηνοτροφικές Εκμεταλλεύσεις & Ζωικό Κεφάλαιο Δήμου Πύργου (2020) .....	43
Πίνακας 19: Μελισσοκομικές Εκμεταλλεύσεις Δήμου Πύργου (2020) .....	43
Πίνακας 20: Ξενοδοχειακό Δυναμικό ανά κατηγορία, 2015 .....	48
Πίνακας 21: Μη κύρια καταλύματα (Ενοικιαζόμενα Δωμάτια- Διαμερίσματα) ανά κατηγορία, 2015 .....	48
Πίνακας 22: Πληρότητα κλινών στα καταλύματα ξενοδοχειακού τύπου (πλην κάμπινγκ), 2018. .....	48
Πίνακας 23: Στοιχεία Κρουαζιέρας για τα δέκα δυναμικότερα λιμάνια της χώρας - 2019 .....	50
Πίνακας 24: Στοιχεία Κρουαζιέρας για το λιμάνι του Κατακόλου .....	50
Πίνακας 25: Δείκτες Απασχόλησης – Ανεργίας (Μόνιμος Πληθυσμός 2011) .....	52
Πίνακας 26: Μόνιμος Πληθυσμός, κατά φύλο και κατάσταση ασχολίας (2011) .....	53
Πίνακας 27: Άνεργοι κατά επίπεδο εκπαίδευσης, Μόνιμος Πληθυσμός 2011 .....	54
Πίνακας 28: Επίπεδο Εκπαίδευσης Οικονομικά Ενεργού και Οικονομικά Μη ενεργού Πληθυσμού του Δήμου Πύργου, Μόνιμος Πληθυσμός 2011 .....	55
Πίνακας 29: Κτίσματα του Δ. Πύργου για κατοικία και επαγγελματική/λοιπή χρήση - Απογραφή Κτιρίων 2011 .....	56
Πίνακας 30: Ποτάμια και Λίμνες του Δήμου Πύργου .....	59
Πίνακας 31: Φυσικοί Πόροι Δήμου Πύργου .....	60
Πίνακας 32: Ακτές Δήμου Πύργου .....	61
Πίνακας 33: Προστατευόμενες Περιοχές Δήμου Πύργου .....	62
Πίνακας 34: Γεωτρήσεις, πηγές και υδρομαστεύσεις εντός του Δήμου Πύργου .....	68
Πίνακας 35: Χαρακτηριστικά Απορριμμάτων και Υποδομής Δήμου Πύργου .....	74
Πίνακας 36: Σημεία Μητροπολιτικού Δικτύου Οπτικών Ινών .....	75
Πίνακας 37: Αστικά Δρομολόγια Δήμου Πύργου .....	81
Πίνακας 38: Σιδηροδρομικές Συνδέσεις Δήμου Πύργου .....	82
Πίνακας 39: Δομές Εκπαίδευσης, Εκπαιδευόμενοι, Εκπαιδευτικοί Δήμου Πύργου .....	85
Πίνακας 40: Ποιοτική καταγραφή Σχολείων ανά Δημοτική Ενότητα Δήμου Πύργου .....	86
Πίνακας 41: Σχολεία Α' βάθμιας Εκπαίδευσης Δήμου Πύργου .....	86
Πίνακας 42: Σχολεία Β' βάθμιας Εκπαίδευσης Δήμου Πύργου .....	89
Πίνακας 43: Εγκαταστάσεις Πολιτισμού – Αναψυχής (Αρχαιολογικοί Χώροι, Μουσεία, Μνημεία Σύγχρονου Πολιτισμού, Δημοτικές Βιβλιοθήκες, Φιλαρμονική κτλ) .....	91
Πίνακας 44: Πολιτιστικοί Φορείς (Πολιτιστικοί Σύλλογοι, Πολιτιστικά Κέντρα κτλ) .....	96
Πίνακας 45: Αθλητικές Εγκαταστάσεις Δήμου Πύργου .....	99
Πίνακας 46: Αθλητικοί Σύλλογοι Δήμου Πύργου .....	101
Πίνακας 47: Υπηρεσίες και Δομές Κοινωνικής Πρόνοιας Δήμου Πύργου .....	102
Πίνακας 48: Υποδομές Υγείας .....	103
Πίνακας 49: Εξοπλισμός Πολιτικής Προστασίας .....	106
Πίνακας 50: Ανθρώπινο Δυναμικό Υπηρεσιών Δήμου Πύργου .....	126
Πίνακας 51: Νομικά Πρόσωπα Δήμου Πύργου .....	130

Πίνακας 52: Οχήματα Δήμου Πύργου .....	137
Πίνακας 53: Μηχανοργάνωση & ΤΠΕ στο Δήμο Πύργου .....	140
Πίνακας 54: Έσοδα Δήμου Πύργου .....	142
Πίνακας 55: Προϋπολογισμός / Απολογισμός Εσόδων 2017-2019 .....	144
Πίνακας 56: Δαπάνες Δήμου Πύργου .....	144
Πίνακας 57: Προϋπολογισμός / Απολογισμός Εξόδων 2017-2019 .....	146
Πίνακας 58: ΠΡΟΣΩΠΙΚΟ ΔΗΜΟΥ ΠΥΡΓΟΥ - Νέος Ο.Ε.Υ. (μετά τον Καλλικράτη Ν. 3852/10) - ΦΕΚ 2876/Β /19-12-2011 την 1/1/2020 .....	186
Πίνακας 59: ΑΚΙΝΗΤΗ ΠΕΡΙΟΥΣΙΑ ΔΗΜΟΥ ΠΥΡΓΟΥ .....	194

## ΕΥΡΕΤΗΡΙΟ ΓΡΑΦΗΜΑΤΩΝ

Γράφημα 1: Μόνιμος Πληθυσμός του Δήμου Πύργου και των Δημοτικών Ενοτήτων του για το έτος 2011 .....	25
Γράφημα 2: Πληθυσμιακή Εξέλιξη Δήμου Πύργου: Πραγματικός Πληθυσμός για τα έτη 1961, 1971, 1981 και Μόνιμος Πληθυσμός για τα έτη 1991, 2001, 2011 .....	26
Γράφημα 3: Πληθυσμός ανά δεκαετίες ηλικιακές ομάδες, Απογραφή 2011 .....	27
Γράφημα 4: Ποσοστό πληθυσμού ανά δεκαετίες ηλικιακές ομάδες σε επίπεδο Δήμου και Π.Ε., Απογραφή 2011 .....	28
Γράφημα 5: Ηλικιακή Πυραμίδα ανά φύλο, Απογραφή 2011 .....	28
Γράφημα 6: Νοικοκυριά κατά μέγεθος νοικοκυριού, Μόνιμος Πληθυσμός 2011 .....	32
Γράφημα 7: Μόνιμος Πληθυσμός κατά επίπεδο εκπαίδευσης (2011) σε επίπεδο Δήμου.....	33
Γράφημα 8: Επίπεδο Εκπαίδευσης ανά φύλο, Δήμου Πύργου, Μόνιμος Πληθυσμός 2011 .....	34
Γράφημα 9: Μόνιμος Πληθυσμός 2011 κατά επίπεδο εκπαίδευσης σε επίπεδο χώρας, περιφέρειας και δήμου .....	34
Γράφημα 10: Οικονομικά Ενεργοί και Οικονομικά Μη ενεργοί σε επίπεδο Χώρας, Περιφέρειας, Π.Ε. και Δήμου, Μόνιμος Πληθυσμός 2011 .....	38
Γράφημα 11: Απασχολούμενοι κατά τομέα Οικονομικής Δραστηριότητας σε επίπεδο Δήμου και σε επίπεδο Χώρας, Περιφέρειας, Π.Ε, Μόνιμος Πληθυσμός 2011.....	39
Γράφημα 12: Απασχολούμενοι κατά κλάδο Οικονομικής Δραστηριότητας σε επίπεδο Δήμου, Μόνιμος Πληθυσμός 2011 .....	40
Γράφημα 13: Απασχολούμενοι κατά επάγγελμα σε επίπεδο Χώρας, Περιφέρειας, Π.Ε. και Δήμου, Μόνιμος Πληθυσμός 2011.....	41
Γράφημα 14: Έσοδα Δήμου Πύργου ανά κατηγορία εσόδων.....	143
Γράφημα 15: Έσοδα Δήμου Πύργου .....	143
Γράφημα 16: Έξοδα Δήμου Πύργου ανά κατηγορία.....	145
Γράφημα 17: Έξοδα Δήμου Πύργου .....	145

## ΕΥΡΕΤΗΡΙΟ ΕΙΚΟΝΩΝ

Εικόνα 1: Θέση Δήμου Πύργου.....	19
Εικόνα 2: Χωροθέτηση Δήμου Πύργου.....	21
Εικόνα 3: Κοίτασμα Δυτικού Κατακόλου περιοχή εκμετάλλευσης και αρχική περιοχή Μίσθωσης .....	44
Εικόνα 4: Περιοχές NATURA και Καταφύγια Άγριας Ζωής .....	63
Εικόνα 5: Θέση ΧΥΤΥ Τριανταφυλλιάς .....	73
Εικόνα 6: Δεματοποιημένα απορρίμματα στο ΧΑΔΑ του Ποτοκίου.....	74
Εικόνα 7: Σταθμοί και συνδέσεις του ΚΤΕΛ Ηλείας .....	82



## ΕΙΣΑΓΩΓΗ

### Τα Επιχειρησιακά Προγράμματα των Δήμων

Η διαμόρφωση του στρατηγικού και επιχειρησιακού σχεδιασμού σε επίπεδο ΟΤΑ αποτελεί μία απαραίτητη και βαρύνουσα σημασίας διαδικασία. Με την υλοποίησή της παρέχεται αφενός η δυνατότητα για τη διαμόρφωση ορθολογικών, υλοποιήσιμων και αποτελεσματικών ετήσιων προγραμμάτων και αφετέρου καθίσταται εφικτή η παρακολούθηση των επιδόσεων του Δήμου, σε ότι αφορά την υλοποίηση σχεδιαζόμενων δράσεων και κατ' επέκταση διευκολύνεται η διαδικασία διορθώσεων και αναπροσαρμογών.

Η ανάγκη σύνταξης του Δημοτικού και Κοινοτικού Κώδικα ως ενιαίου κειμένου, αλλά κυρίως για τον εκσυγχρονισμό του πλέγματος των αρμοδιοτήτων των Δήμων και των Κοινοτήτων, οδήγησε στον Ν. 3463/2006 (Κώδικας Δήμων και Κοινοτήτων) με το οποίο εκτός των άλλων επιχειρήθηκε μια θεματική κατανομή των αρμοδιοτήτων στους εξής άξονες:

- Περιβάλλον και Ποιότητα Ζώης
- Κοινωνική Πολιτική, Πολιτική Προστασία, Υγεία, Παιδεία, Πολιτισμός και Αθλητισμός
- Τοπική Οικονομία και Απασχόληση

Σύμφωνα με τον Κώδικα Δήμων και Κοινοτήτων (Ν. 3463/2006) και τον Ν. 3852/2010 «Νέα Αρχιτεκτονική της Αυτοδιοίκησης και της Αποκεντρωμένης Διοίκησης – Πρόγραμμα Καλλικράτης», στο πλαίσιο του μεσοπρόθεσμου Σχεδιασμού των Δήμων, προβλέπονταν η εκπόνηση πενταετών Επιχειρησιακών Προγραμμάτων. Σήμερα, σύμφωνα και με την παρ. 1 του άρθρου 175, του Ν. 4555/2018 (ΦΕΚ Α΄ 133/19.07.2018), για το μεσοπρόθεσμο προγραμματισμό των Δήμων, εκπονείται τετραετές Επιχειρησιακό Πρόγραμμα, το οποίο εξειδικεύεται κατ' έτος σε Ετήσιο Πρόγραμμα Δράσης.

Το **Επιχειρησιακό Πρόγραμμα** (εφεξής ΕΠ) συνιστά ένα ολοκληρωμένο πρόγραμμα τοπικής και οργανωτικής – λειτουργικής ανάπτυξης, σε εναρμόνιση με τις κατευθύνσεις του αναπτυξιακού σχεδιασμού σε εθνικό και περιφερειακό επίπεδο. Αναφέρεται δηλαδή τόσο στις αναγκαίες υποδομές και τις τοπικές επενδύσεις, αλλά και στη βελτίωση της υφιστάμενης οργάνωσης και λειτουργίας των ΟΤΑ Α΄ βαθμού, στο πλαίσιο του γενικότερου περιβάλλοντος στο οποίο δρουν, με άξονα τη βελτίωση της διαβίωσης των πολιτών και την παροχή ποιοτικότερων υπηρεσιών.



**Σκοπός** του ΕΠ είναι η προώθηση της τοπικής και της εσωτερικής ανάπτυξης του Δήμου, σε εναρμόνιση με τις κατευθύνσεις αναπτυξιακού σχεδιασμού σε τοπικό και εθνικό επίπεδο. Πιο ειδικά, οι επιμέρους στόχοι του περιλαμβάνουν:

### 1. Προώθηση της τοπικής ανάπτυξης

Το ΕΠ κυρίως θα προσδιορίζει νέες δραστηριότητες που θα πρέπει να εκτελεστούν από το Δήμο στο πλαίσιο των θεσμοθετημένων αρμοδιοτήτων του, έχοντας σκοπό:

- Την προστασία και αναβάθμιση του φυσικού και δομημένου περιβάλλοντος της περιοχής και τη διασφάλιση της ποιότητας ζωής, με παρεμβάσεις στους τομείς:
  - ✓ της προστασίας και της αειφόρου διαχείρισης του φυσικού περιβάλλοντος
  - ✓ της βελτίωσης και διαχείρισης του ανθρωπογενούς περιβάλλοντος
  - ✓ των τεχνικών υποδομών και των δικτύων εξυπηρέτησης
- Τη βελτίωση της κοινωνικής και οικονομικής ευημερίας των κατοίκων της περιοχής του, με παρεμβάσεις στους τομείς:
  - ✓ της Κοινωνικής Πολιτικής και της Κοινωνικής Ενσωμάτωσης
  - ✓ της Υγείας
  - ✓ της Παιδείας / Δια βίου μάθησης/ Πολιτισμού / Αθλητισμού
  - ✓ της Ισότητας των Φύλων και των Ευκαιριών
- Τη βελτίωση της τοπικής οικονομίας και απασχόλησης, με παρεμβάσεις στους τομείς:
  - ✓ των οικονομικών και παραγωγικών δραστηριοτήτων
  - ✓ της απασχόλησης

### 2. Εσωτερική ανάπτυξη του Δήμου ως οργανισμού

Το Επιχειρησιακό Πρόγραμμα περιλαμβάνει δράσεις για τη βελτίωση της διοικητικής ικανότητας του Δήμου ως δημόσιου οργανισμού με επιμέρους σκοπούς τη βελτίωση της αποτελεσματικότητας, της αποδοτικότητας και της νομιμοποίησης της λειτουργίας της. Ειδικότερα, οι σχετικές δράσεις αποσκοπούν:

- στη βελτίωση της αποτελεσματικότητας και της αποδοτικότητας των δραστηριοτήτων και στην καλύτερη εξυπηρέτηση του πολίτη
- στη βελτίωση της παραγωγικής ικανότητας των υπηρεσιών του Δήμου, της περαιτέρω ανάπτυξης του υφιστάμενου προσωπικού, της μηχανοργάνωσης, της προμήθειας εξοπλισμού και της εξασφάλισης γης και των απαιτούμενων κτιριακών εγκαταστάσεων

- στη βελτίωση της οικονομικής κατάστασης του ΟΤΑ, μέσω του μεσοπρόθεσμου οικονομικού προγραμματισμού, της παρακολούθησης του κόστους των παρεχόμενων υπηρεσιών και της ορθολογικότερης οικονομικής διαχείρισης.

### 3. Ανάπτυξη των συνεργασιών του Δήμου

Το Επιχειρησιακό Πρόγραμμα του Δήμου, στο πλαίσιο της αναβάθμισης της συνεργασίας του με λοιπούς φορείς, θα πρέπει να αξιολογεί και να ενισχύει τη συμβολή που διαδραματίζουν στην ανάπτυξη του Δήμου:

- Τοπικοί κοινωνικοί και οικονομικοί φορείς (ιδιωτικές επιχειρήσεις, σύλλογοι, μη κυβερνητικές οργανώσεις, κλπ.)
- Όμοροι ΟΤΑ
- Λοιποί φορείς της κεντρικής κυβέρνησης (Κεντρικοί φορείς, Περιφέρεια, κλπ.)

Το Επιχειρησιακό Πρόγραμμα του Δήμου Πύργου θα λειτουργήσει ως ένα χρήσιμο εργαλείο για την άσκηση του αναπτυξιακού του ρόλου, με τα παρακάτω χαρακτηριστικά:

- Αποτελεί ολοκληρωμένο πρόγραμμα τοπικής ανάπτυξης και βελτίωσης της διοικητικής ικανότητας του ΟΤΑ: πρόκειται για πρόγραμμα τόσο αναπτυξιακών υποδομών και τοπικών επενδύσεων, αλλά και για τη βελτίωση της υφιστάμενης λειτουργίας των δημοτικών υπηρεσιών και των Νομικών προσώπων που εποπτεύονται από το Δήμο. Είναι πρόγραμμα, πολυτομεακού χαρακτήρα, με εύρος θεματικών αντικειμένων αντίστοιχου του φάσματος των θεμάτων που απασχολούν την καθημερινή λειτουργία του ΟΤΑ. Καλύπτει όλο το φάσμα των αρμοδιοτήτων του Δήμου και το σύνολο των τοπικών υποθέσεων.
- Αποτελεί το πενταετές πρόγραμμα δράσης του ΟΤΑ και των Νομικών Προσώπων του: Στις προτεραιότητες του Προγράμματος αποτυπώνεται η βούληση και το όραμα της Δημοτικής Αρχής καθώς και οι προτεραιότητες του αναπτυξιακού σχεδιασμού σε περιφερειακό και εθνικό επίπεδο. Το όραμα αποτυπώνεται στη στρατηγική και αναλύεται σε πενταετές πρόγραμμα δράσης του ΟΤΑ και των Νομικών Προσώπων του και τέλος σε ετήσιο πρόγραμμα δράσης της κάθε υπηρεσίας του δήμου και των Νομικών Προσώπων του.
- Είναι οργανικό στοιχείο της καθημερινής λειτουργίας και διοίκησης του Δήμου και μέρος του προγραμματικού του κύκλου: η σύνταξη του επιχειρησιακού προγράμματος αποτελεί την αρχική φάση της διαδικασίας προγραμματισμού, παρακολούθησης και αξιολόγησης της δράσης του Δήμου. Η διαδικασία αυτή αποτελεί το διαρκές αντικείμενο ενασχόλησης των αιρετών οργάνων, των

προϊσταμένων και του Αυτοτελούς τμήματος προγραμματισμού, οργάνωσης και πληροφορικής.

- Υλοποιείται μέσω του ετήσιου προγράμματος δράσης του ΟΤΑ και των Νομικών Προσώπων του: Η σύνταξη του ετήσιου προγράμματος δράσης έχει σκοπό την εξειδίκευση του συνολικού πενταετούς επιχειρησιακού προγράμματος σε ετήσιο πρόγραμμα των υπηρεσιών. Ο ετήσιος προγραμματισμός στοχεύει στον επιμερισμό των δράσεων του πενταετούς προγράμματος στις υπηρεσίες, οι οποίες υλοποιούν τμήματα του επιχειρησιακού προγράμματος.
- Εκπονείται με τη συμμετοχή όλων των εμπλεκόμενων: κατά τη διαδικασία σύνταξης του συμμετέχουν με σαφώς καθορισμένο τρόπο: Αιρετά όργανα (Δημοτικό Συμβούλιο, Επιτροπές, Αντιδήμαρχοι, ΔΣ Νομικών Προσώπων, Συμβούλια Τοπικών και Δημοτικών Κοινοτήτων), Υπηρεσιακά στελέχη (Προϊστάμενοι υπηρεσιών, Διευθυντές Νομικών Προσώπων, κλπ.), Τοπικοί φορείς και ομάδες δημοτών με σημαντικό βαθμό συμβολής στην τοπική ανάπτυξη ή/και στη λειτουργία του ΟΤΑ, Φορείς του διοικητικού συστήματος της χώρας .
- Αξιοποιεί δείκτες επίδοσης: σε αυτό διατυπώνονται μετρήσιμοι στόχοι, η επίτευξη των οποίων παρακολουθείται μέσω της αξιοποίησης συστήματος δεικτών επίδοσης. Για την παρακολούθηση της εξέλιξης της τιμής των δεικτών αξιοποιούνται τα στοιχεία (εσόδων / δαπανών, πόρων, εκροών, αποτελεσμάτων στους αποδέκτες) που τηρούνται στις βάσεις δεδομένων του ολοκληρωμένου πληροφοριακού συστήματος του Δήμου.

Ο πολυτομεακός χαρακτήρας του απαιτεί τη συμμετοχή τόσο των αιρετών και υπηρεσιακών στελεχών, όσο και της τοπικής κοινωνίας, όπως αυτή εκφράζεται μέσα από τους μεμονωμένους δημότες, αλλά και τους κοινωνικούς και οικονομικούς φορείς. Με αυτόν τον τρόπο το όραμα της εκάστοτε δημοτικής αρχής μπορεί να γίνει ρεαλιστικό και η τοπική και εσωτερική ανάπτυξη του ΟΤΑ Α' βαθμού να εναρμονιστεί με τις κατευθύνσεις του υπερκείμενου σχεδιασμού.

Κάθε Επιχειρησιακό Πρόγραμμα επιμερίζεται σε δύο φάσεις (Φάση Α' και Β'), οι οποίες περιλαμβάνουν επιμέρους στάδια, μέσω των οποίων επιδιώκεται η ανάλυση όλων των παραμέτρων και των συντελεστών που καθορίζουν και επηρεάζουν το πλαίσιο λειτουργίας του Δήμου. Πιο ειδικά:

### Φάση Α΄: Στρατηγικός Σχεδιασμός

Κατά τη Φάση του Στρατηγικού Σχεδιασμού αναλύεται το εξωτερικό περιβάλλον του Δήμου (χαρακτηριστικά Δήμου, δημογραφικά στοιχεία, παραγωγικά χαρακτηριστικά, πολεοδομικά δεδομένα, οικιστική δομή κλπ.), εντοπίζονται τα πλεονεκτήματα, οι αδυναμίες, οι προοπτικές ανάπτυξης. Επίσης, αναλύεται το εσωτερικό περιβάλλον του Δήμου (λειτουργία υπηρεσιών, λειτουργία Νομικών Προσώπων) και εντοπίζονται τα πλεονεκτήματα, οι αδυναμίες και οι δυνατότητες περαιτέρω ανάπτυξής τους. Πραγματοποιείται αξιολόγηση εσωτερικού και εξωτερικού περιβάλλοντος και εξάγεται ο καθορισμός των Αξόνων, των Μέτρων και των Στόχων καθώς και το όραμα, η Στρατηγική και οι προοπτικές Ανάπτυξης του Δήμου.

### Φάση Β΄: Επιχειρησιακός Σχεδιασμός

Συνοπτικά, στη φάση αυτή εξειδικεύονται οι Άξονες, τα Μέτρα και οι Στόχοι της ΦΑΣΗΣ Α΄ σε ομαδοποιημένα έργα και παρεμβάσεις, σε συνάρτηση με τη διαφαινόμενη οικονομική κατάσταση του Δήμου τα επόμενα χρόνια και στην προοπτική Ανάπτυξης του Δήμου. Παράλληλα, στη ΦΑΣΗ Β΄ προβλέπεται και ετήσιος καταμερισμός των έργων, ώστε από εκεί να προκύπτουν τα τεχνικά προγράμματα κατ' έτος.

Οι δύο ως άνω φάσεις Α΄ και Β΄ (Στρατηγικός και Επιχειρησιακός Σχεδιασμός) θα αποτελέσουν το Ενιαίο κείμενο του Επιχειρησιακού Προγράμματος.

### Θεσμικό πλαίσιο Επιχειρησιακού Προγράμματος

Η υποχρέωση κατάρτισης Επιχειρησιακών Προγραμμάτων από τους ΟΤΑ α΄ βαθμού θεσπίστηκε αρχικά με τα άρθρα 203-207 του Κώδικα Δήμων και Κοινοτήτων (Ν. 3463/2006) στα πλαίσια της διαδικασίας οργάνωσης και λειτουργίας της πρωτοβάθμιας τοπικής αυτοδιοίκησης με στόχο τη δημιουργία μόνιμων δομών προγραμματισμού.

Στην Εγκύκλιο του Υφυπουργού Εσωτερικών με αρ. 45/58939/25-10-2006 περιγράφονται ο σκοπός, η διάρθρωση και οι στόχοι των επιχειρησιακών προγραμμάτων.

Με την υπ' αρ. 18183 Υπουργική Απόφαση (ΦΕΚ 534/Β/13.04.2007) καθορίζονται η δομή και το περιεχόμενο των Επιχειρησιακών Προγραμμάτων των ΟΤΑ, ενώ με το Προεδρικό Διάταγμα 185/2007 «Όργανα και διαδικασία κατάρτισης, παρακολούθησης και αξιολόγησης των επιχειρησιακών προγραμμάτων των Οργανισμών Τοπικής

Αυτοδιοίκησης (ΟΤΑ) α' βαθμού», όπως αυτό τροποποιήθηκε με το Π.Δ. 89/2011, καθορίζονται η διαδικασία κατάρτισης, η δομή και το περιεχόμενο του Επιχειρησιακού Προγράμματος και των Ετήσιων Προγραμμάτων Δράσης που το εξειδικεύουν.

Ακόμη, κατευθύνσεις σχετικά με τις διαδικασίες κατάρτισης των Επιχειρησιακών Προγραμμάτων ΟΤΑ α' βαθμού, δόθηκαν από το ΥΠ.ΕΣ.Δ.Δ.Α. με την Εγκύκλιο με αρ. 66/50837/14-9-2007.

Η μετεξέλιξη του θεσμού των Επιχειρησιακών Προγραμμάτων των ΟΤΑ επιχειρείται στο Ν.3852/2010(άρθρο 266) και στον οποίο αναφέρεται ρητά η υποχρέωση των Δήμων στην εκπόνηση πενταετούς Επιχειρησιακού Προγράμματος και αντίστοιχων Ετήσιων Σχεδίων Δράσης αυτού.

Στην υπ' αρ. 41179/04.11.2014 Υπουργική Απόφαση (ΦΕΚ 2970/Β/04.11.2014) «Περιεχόμενο, δομή και τρόπος υποβολής των πενταετών Επιχειρησιακών Προγραμμάτων των Οργανισμών Τοπικής Αυτοδιοίκησης (Ο.Τ.Α) α' βαθμού για τη δημοτική περίοδο 2014-2019»<sup>1</sup> περιγράφεται η νέα διαδικασία κατάρτισης των Επιχειρησιακών Προγραμμάτων.

Οι παραπάνω θεσμικές ρυθμίσεις έχουν σκοπό την εισαγωγή μόνιμων εσωτερικών διαδικασιών και συστημάτων προγραμματισμού στους ΟΤΑ, ώστε η διαδικασία προγραμματισμού, παρακολούθησης και μέτρησης των αποτελεσμάτων των δράσεων των Ο.Τ.Α., να αποτελέσει μια σταθερή εσωτερική λειτουργία, στην οποία το ανθρώπινο δυναμικό τους θα συμμετέχει, με συγκεκριμένο ρόλο, σε όλες τις φάσεις.

### **Δομή του Επιχειρησιακού Προγράμματος**

Το Επιχειρησιακό Πρόγραμμα εκπονήθηκε σύμφωνα με τις κατευθύνσεις και απαιτήσεις των παρακάτω κανονιστικών διατάξεων:

1. Την παράγραφο 1 του άρθρου 266 του ν. 3852/2010 (ΦΕΚ Α'87/7.6.2010) «Νέα Αρχιτεκτονική της Αυτοδιοίκησης και της Αποκεντρωμένης Διοίκησης- Πρόγραμμα Καλλικράτης», όπως αναδιατυπώθηκε με την παράγραφο 10 κα' του άρθρου 18 του ν.3870/2010 (ΦΕΚ Α'138/9.8.2010) και τροποποιήθηκε με την παρ.1 του άρθρου 79 του ν.4172/2013 (ΦΕΚ Α'167/23.7.2013).
2. Τις διατάξεις του άρθρου 205 και της παρ.5 του άρθρου 206 του ν. 3463/2006 (ΦΕΚ Α' 114/8.6.2006) «Κώδικας Δήμων και Κοινοτήτων».
3. Τις διατάξεις του ν. 3882/2010 (ΦΕΚ Α' 166/22.9.2010) «Εθνική Υποδομή Γεωχωρικών Πληροφοριών – Εναρμόνιση με την Οδηγία 2007/2/ΕΚ του Ευρωπαϊκού Κοινοβουλίου και του συμβουλίου της 14ης Μαρτίου 2007 και άλλες διατάξεις.

Τροποποίηση του ν.1647/1986 «Οργανισμός Κτηματολογίου και Χαρτογραφήσεων Ελλάδας (ΟΚΧΕ) και άλλες σχετικές διατάξεις (ΦΕΚ 141 Α)»

4. Τις διατάξεις του ν. 4269/2014 (ΦΕΚ Α' 142/28.6.2014) «Χωροταξική και Πολεοδομική μεταρρύθμιση – Βιώσιμη Ανάπτυξη».

5. Τις διατάξεις του άρθρου 90 του Κώδικα Νομοθεσίας για την Κυβέρνηση και τα Κυβερνητικά Όργανα που κυρώθηκε με το άρθρο πρώτο του π.δ/τος 63/2005 (ΦΕΚ Α' 98/22.4.2005).

6. Το Π.Δ. 65/2011 (ΦΕΚ Α' 147/27.6.2011), «Διάσπαση του Υπουργείου Εσωτερικών, Αποκέντρωσης και Ηλεκτρονικής Διακυβέρνησης στα Υπουργεία α) Εσωτερικών και β) Διοικητικής Μεταρρύθμισης και Ηλεκτρονικής Διακυβέρνησης»

7. Το Π.Δ. 89/2014 (ΦΕΚ Α' 134/10.6.2014) «Διορισμός, Υπουργών, Αναπληρωτών Υπουργών και Υφυπουργών»

8. Το Π.Δ. 185/2007 (ΦΕΚ Α' 221/12.9.2007) «Όργανα και διαδικασία κατάρτισης, παρακολούθησης και αξιολόγησης των επιχειρησιακών προγραμμάτων των Οργανισμών Τοπικής Αυτοδιοίκησης (ΟΤΑ) α' βαθμού» όπως τροποποιήθηκε με το π.δ. 89/2011 (ΦΕΚ Α' 213/ 29.9.2011).

9. Τις διατάξεις του άρθρου 3 παρ. γ. της αριθμ.32797/2013 (ΦΕΚ Β' 2139/30.8.2013) Κ.Υ.Α. των Υπουργών Οικονομικών, Εσωτερικών, Διοικητικής Μεταρρύθμισης και Ηλεκτρονικής Διακυβέρνησης «Αναδιάρθρωση της Γενικής Διεύθυνσης Οικονομικών Υπηρεσιών του Υπουργείου Εσωτερικών».

10. Τις διατάξεις της υπ' αριθμ. 18183/2.4.2007 (ΦΕΚ Β' 534/13.4.2007) Υπουργικής Απόφασης «Περιεχόμενο, δομή και τρόπος υποβολής των επιχειρησιακών προγραμμάτων των Οργανισμών Τοπικής Αυτοδιοίκησης (Ο.Τ.Α.) α' βαθμού» όπως τροποποιήθηκε με την αριθμ.5694/11.3.2011 όμοια.

11. Την υπ' αρ. 41179/4.11.2014 Υπουργική Απόφαση «Περιεχόμενο, δομή και τρόπος υποβολής των Πενταετών Επιχειρησιακών Προγραμμάτων των Οργανισμών Τοπικής Αυτοδιοίκησης (Ο.Τ.Α.) α' βαθμού για τη δημοτική περίοδο 2014–2019» (ΦΕΚ Β' 2970).

Η εκπόνηση του παρόντος τεύχους περιλαμβάνει τα ακόλουθα βήματα:

### **Βήμα 1: Προετοιμασία και Οργάνωση**

Πρωταρχική ενέργεια είναι η προετοιμασία και οργάνωση της διαδικασίας κατάρτισης του ΕΠ και συμπεριλαμβάνει την οργάνωση του έργου από τη Διεύθυνση Προγραμματισμού – Αγροτικής Ανάπτυξης & Τουρισμού, τη διατύπωση των αρχικών κατευθύνσεων της Δημοτικής Αρχής, τον χρονικό προγραμματισμό και την ενημέρωση του προσωπικού των υπηρεσιών και των ΝΠ του Δήμου για τη διαδικασία κατάρτισης του Επιχειρησιακού

Προγράμματος και συναντήσεις με τους αρμόδιους της κάθε Διεύθυνσης και Υπηρεσίας του Δήμου.

Στη φάση αυτή πραγματοποιήθηκαν οι ακόλουθες ενέργειες:

- Καταγραφή των αρμοδιοτήτων που ασκούν και της δραστηριότητας που αναπτύσσουν οι Υπηρεσίες, καθώς και για την εσωτερική οργάνωση και λειτουργία των Υπηρεσιών, με σκοπό να εντοπιστούν οι αδυναμίες και τα προβλήματα και να διατυπωθούν προτάσεις βελτίωσης και ανάπτυξης νέων δραστηριοτήτων.
- Ενημέρωση του υψηλόβαθμου προσωπικού των υπηρεσιών και των Νομικών Προσώπων (ΝΠ) του Δήμου για τη διαδικασία κατάρτισης του ΕΠ.

## **Βήμα 2: Συνοπτική περιγραφή και αξιολόγηση της υφιστάμενης κατάστασης**

Αυτό το βήμα έχει σκοπό την αποτύπωση και αξιολόγηση:

- Της γενικής εικόνας της περιοχής του Δήμου.
- Της περιοχής του Δήμου και των κάθετων υπηρεσιών στους θεματικούς τομείς Περιβάλλον και ποιότητα ζωής», «Κοινωνική Πολιτική, Υγεία, Παιδεία, Πολιτισμός και Αθλητισμός», «Τοπική Οικονομία και Απασχόληση»

Στο πλαίσιο αυτό γίνεται συνοπτική περιγραφή της γενικής, μακροσκοπικής εικόνας της περιοχής του Δήμου και αναφέρονται τα γεωγραφικά, πληθυσμιακά, κοινωνικά, οικονομικά, πολεοδομικά, περιβαλλοντικά και αναπτυξιακά χαρακτηριστικά του Δήμου καθώς και των σχέσεων και των αλληλεξαρτήσεων του με την ευρύτερη περιοχή. Έπειτα, αξιολογείται η κατάσταση της περιοχής και γίνεται εντοπισμός των κρίσιμων θεμάτων ανάπτυξης σε κάθε τομέα («Περιβάλλον και ποιότητα ζωής», «Κοινωνική Πολιτική, Υγεία, Παιδεία, Πολιτισμός και Αθλητισμός», «Τοπική Οικονομία και Απασχόληση»). Επίσης, γίνεται χρήση και ανάλυση στατιστικών στοιχείων και βιβλιογραφικών πηγών καθώς και πρωτογενών στοιχείων από την αξιολόγηση μέσω ερωτηματολογίων στελεχών του Δήμου που αφορούν σε συγκεκριμένα θεματικά πεδία σχετικά με την ειδικότητα και τις αρμοδιότητές τους. Σύμφωνα με τα διαθέσιμα στοιχεία γίνεται η ανάλυση και η αξιολόγηση της υφιστάμενης κατάστασης της περιοχής του Δήμου και του εσωτερικού του περιβάλλοντος και αποτυπώνονται τα κρίσιμα ζητήματα που πρέπει να αντιμετωπίσει ο Δήμος, αξιοποιώντας τις δυνατότητές του και τις ευκαιρίες προκειμένου, να βελτιώσει τη λειτουργία των υπηρεσιών του και να πετύχει τους στόχους τοπικής ανάπτυξης που θέτει.

### **Βήμα 3: Συνοπτική περιγραφή και αξιολόγηση των υπηρεσιών και των Νομικών Προσώπων του Δήμου**

Αυτό το βήμα έχει σκοπό την αποτύπωση και αξιολόγηση:

- του εσωτερικού περιβάλλοντος του Δήμου και των οριζόντιων υπηρεσιών
- των Νομικών Προσώπων του Δήμου

Για το σκοπό αυτό γίνεται περιγραφή και αξιολόγηση των κύριων λειτουργικών οργανωτικών και οικονομικών χαρακτηριστικών των υπηρεσιών του Δήμου και των Νομικών Προσώπων από τους προϊστάμενους μέσω ειδικά διαμορφωμένων ερωτηματολογίων. Οι απαντήσεις στα ερωτηματολόγια αξιοποιούνται ώστε να γίνει καταγραφή των δυνατών και αδύνατων σημείων κάθε υπηρεσίας και να γίνει εντοπισμός των κρίσιμων ζητημάτων εσωτερικής ανάπτυξης σε κάθε πεδίο αναφοράς: δραστηριότητες και διαδικασίες λειτουργίας, οργάνωση, συνεργασίες, ανθρώπινο δυναμικό, υλικοτεχνική υποδομή ή/και οικονομικά.



#### **Βήμα 4: Καθορισμός της Στρατηγικής και των Αναπτυξιακών προτεραιοτήτων του Δήμου**

Σκοπός του βήματος 4 είναι η :

- η διατύπωση του οράματος
- η διατύπωση των κατευθυντηρίων πολιτικών επιλογών της Δημοτικής Αρχής για την επόμενη περίοδο
- η επιλογή της στρατηγικής που θα ακολουθήσει ο Δήμος
- ο προσδιορισμός των Μέτρων (Αναπτυξιακές Προτεραιότητες) και των Στόχων, σύμφωνα με τις οποίες θα διαρθρωθεί το Επιχειρησιακό Πρόγραμμα, λαμβάνοντας υπόψη τις εθνικές (τομεακές και περιφερειακές) αναπτυξιακές προτεραιότητες.

#### **Βήμα 5: Έγκριση του Στρατηγικού Σχεδίου και υλοποίηση των διαδικασιών διαβούλευσης**

Αποτελεί το τελευταίο βήμα για την ολοκλήρωση του Στρατηγικού Σχεδιασμού και περιλαμβάνει τις παρακάτω ενέργειες:

Το σχέδιο Στρατηγικού Σχεδιασμού υποβάλλεται από την Διεύθυνση Προγραμματισμού – Αγροτικής Ανάπτυξης & Τουρισμού στην Εκτελεστική Επιτροπή, η οποία το εισηγείται στο Δημοτικό Συμβούλιο για συζήτηση και ψήφιση. Εν συνεχεία ακολουθεί η έγκριση του σχεδίου Στρατηγικού Σχεδιασμού από το Δημοτικό Συμβούλιο. Το εγκεκριμένο από το Δημοτικό Συμβούλιο σχέδιο Στρατηγικού Σχεδιασμού τίθεται προς συζήτηση στη Δημοτική Επιτροπή Διαβούλευσης (άρθρο 76 του Ν.3852/2010) και γίνεται δημοσιοποίηση του σχεδίου Στρατηγικού Σχεδιασμού για διαβούλευση για χρονικό διάστημα δύο εβδομάδων και καταχώρηση στην ιστοσελίδα του Δήμου.

Στη συνέχεια ακολουθεί η κατάρτιση του Β΄ Σταδίου, η οποία αφορά τον Επιχειρησιακό Σχεδιασμό του Δήμου και περιλαμβάνει συνοπτικά τα ακόλουθα βήματα:

Βήμα 6: Κατάρτιση Επιχειρησιακού Σχεδίου

Βήμα 7: Πενταετής προγραμματισμός των Δράσεων. Οικονομικός Προγραμματισμός

Βήμα 9: Έγκριση του Επιχειρησιακού Προγράμματος

Βήμα 9: Προσδιορισμός δεικτών παρακολούθησης και αξιολόγησης

**Α΄ ΘΕΜΑΤΙΚΗ ΕΝΟΤΗΤΑ**  
**ΣΤΡΑΤΗΓΙΚΟΣ ΣΧΕΔΙΑΣΜΟΣ**



## Α.1. ΠΕΡΙΓΡΑΦΗ ΚΑΙ ΑΞΙΟΛΟΓΗΣΗ ΤΗΣ ΥΦΙΣΤΑΜΕΝΗΣ ΚΑΤΑΣΤΑΣΗΣ ΤΟΥ ΔΗΜΟΥ ΠΥΡΓΟΥ

### Α.1.1. ΒΑΣΙΚΑ ΔΗΜΟΓΡΑΦΙΚΑ, ΟΙΚΟΝΟΜΙΚΑ ΚΑΙ ΚΟΙΝΩΝΙΚΑ ΧΑΡΑΚΤΗΡΙΣΤΙΚΑ ΤΟΥ ΠΛΗΘΥΣΜΟΥ

#### Α.1.1.1 Χωροταξική Ένταξη – Διοικητική Οργάνωση

Ο Δήμος Πύργου ανήκει στην Περιφέρεια Δυτικής Ελλάδας και χωροθετείται στη δυτική Πελοπόννησο στο δυτικό τμήμα της Π.Ε. Ηλείας, κατέχοντας σημαντικό τμήμα της ακτογραμμής της. Αποτελεί έναν από τους 7 Δήμους της Περιφερειακής Ενότητας Ηλείας και συνορεύει με βόρεια με το δήμο Ήλιδας, ανατολικά με το δήμο Αρχαίας Ολυμπίας και νοτιοανατολικά με το δήμο Ανδρίτσαινας-Κρεστένων, ενώ δυτικά βρέχεται από το Ιόνιο Πέλαγος.

Η έκταση του ανέρχεται στα 459.183 στρέμματα σύμφωνα με στοιχεία της ΕΣΥΕ και περιλαμβάνει 4 Δημοτικές Ενότητες, καθώς προέκυψε από τη συνένωση των αντίστοιχων καποδιστριακών δήμων κατά την εφαρμογή του σχεδίου «Καλλικράτης» (Νόμο 3852/2010<sup>1</sup>):



Εικόνα 1: Θέση Δήμου Πύργου

Πηγή: <https://el.wikipedia.org/>

- **Δ.Ε. Βώλακος:** βρίσκεται στο νότιο τμήμα του δήμου, είναι παραθαλάσσια και αποτελείται ως επί το πλείστον από πεδινές εκτάσεις και καλλιέργειες. Συμπεριλαμβάνει τις Κοινότητες Επιταλίου, Αγριδίου, Αλφειούσης και Ανεμοχωρίου.
- **Δ.Ε. Ιάρδανου:** καταλαμβάνει το βορειοδυτικό τμήμα του δήμου και είναι κυρίως πεδινή και ημιορεινή. Αποτελείται από τις Κοινότητες Αγίων Αποστόλων, Αλποχωρίου, Βουνάργου, Βροχίτσης, Κατσαρού, Κορυφής, Ξυλοκέρας, Πρασίνου και Φωναϊτίκων.
- **Δ.Ε. Πύργου:** πρόκειται για τη μεγαλύτερη σε έκταση Δ.Ε., με μεγάλο μήκος ακτογραμμής και ευρείες πεδινές εκτάσεις καλλιεργειών στα δυτικά της. Το βορειοανατολικό τμήμα της διαθέτει πιο ορεινό ανάγλυφο. Αποτελείται από τις

<sup>1</sup> Νέα Αρχιτεκτονική της Αυτοδιοίκησης και της Αποκεντρωμένης Διοίκησης – Πρόγραμμα Καλλικράτης

Κοινότητες Πύργου, Αγίου Γεωργίου, Αγίου Ηλία, Αγίου Ιωάννη, Αμπελλώνος, Βαρβασαίνης, Βυτιναϊκών, Γρανιτσαϊκών, Ελαιώνος, Κατακόλου, Κολιρίου, Κορακοχωρίου, Λασταιϊκών, Λεβεντοχωρίου, Μυρτέας, Παλαιοβαρβασαίνης, Σαλμώνης, Σκαφιδιάς και Σκουροχωρίου

- **Δ.Ε. Ωλένης:** βρίσκεται στο βορειοανατολικό τμήμα του δήμου και αποτελείται κυρίως από ορεινό ανάγλυφο. Αποτελείται από τις Κοινότητες Αγίας Άννης, Αρβανίτη, Γουμέρου, Καράτουλα, Καρυάς, Κλινδιάς, Κουτσοχέρας, Λανθίου, Λατζοίου, Μαγούλας, Μουζακίου, Πεύκης, Σοπίου, Χαριάς, Χειμαδιού και Ωλένης

Πίνακας 1: Στοιχεία Δημοτικών Ενοτήτων του Δήμου Πύργου

	Αριθμός Οικισμών	Μόνιμος Πληθυσμός 2011	Έκταση (στρ.)	Πυκνότητα (άτομα/στρ.)
<b>ΔΗΜΟΣ ΠΥΡΓΟΥ</b>	<b>90</b>	<b>47.995</b>	<b>459.183</b>	<b>0,10</b>
<b>Δ. Ε. ΒΩΛΑΚΟΣ</b>	<b>5</b>	<b>2.935</b>	<b>71.770</b>	<b>0,04</b>
<b>Δ. Ε. ΙΑΡΔΑΝΟΥ</b>	<b>14</b>	<b>3.673</b>	<b>62.710</b>	<b>0,06</b>
<b>Δ. Ε. ΠΥΡΓΟΥ</b>	<b>46</b>	<b>35.572</b>	<b>171.481</b>	<b>0,21</b>
<b>Δ. Ε. ΩΛΕΝΗΣ</b>	<b>25</b>	<b>5.815</b>	<b>153.222</b>	<b>0,04</b>

*Πηγή: ΕΛΣΤΑΤ, ΣΧΟΟΑΠ Δ.Ε. Πύργου, ίδια επεξεργασία*

Έδρα του Δήμου Πύργου ορίζεται το αστικό κέντρο του Πύργου (Κοινότητα Πύργου), καθώς συγκεντρώνει τις κεντρικές διοικητικές λειτουργίες που εξυπηρετούν όλους τους κατοίκους της Περιφερειακής Ενότητας Ηλείας.

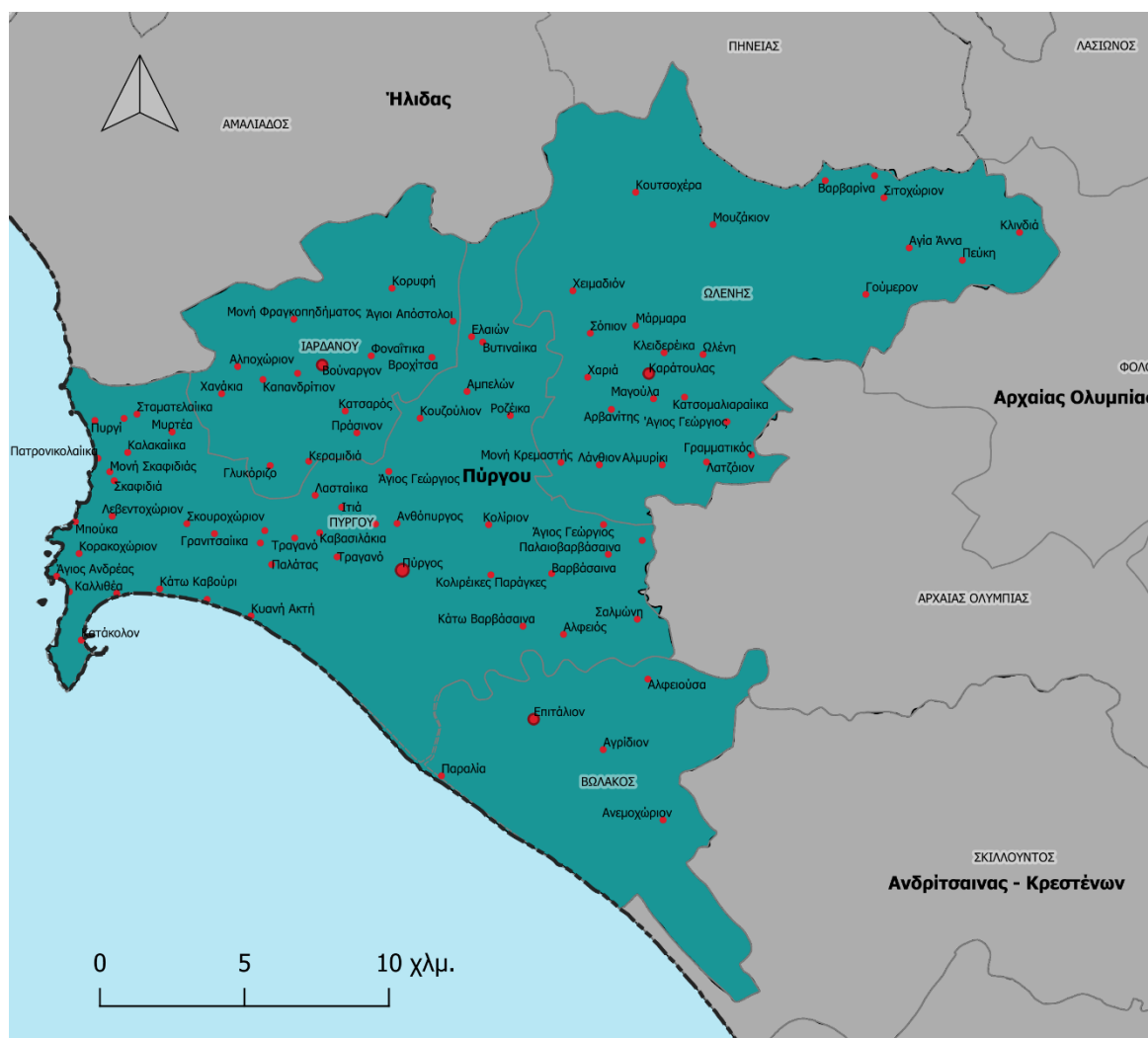
Η παρουσία του λιμανιού Κατακόλου, του αεροδρομίου Επιταλίου (δεν έχει εκδοθεί άδεια λειτουργίας), η σιδηροδρομική γραμμή Κατάκολο – Αρχαία Ολυμπία, το υφιστάμενο οδικό δίκτυο, καθιστούν το Δήμο Πύργου ικανό τουριστικό κόμβο στην Δυτική Ελλάδα καθώς και ικανό να διαδραματίσει σημαντικό ρόλο στον τομέα των συνδυασμένων μεταφορών για την Πελοπόννησο και την Ελλάδα, γενικότερα.

Το ανάγλυφο του Δήμου Πύργου εμφανίζει ιδιαίτερο ενδιαφέρον, καθώς περιλαμβάνει συνδυασμό ορεινού, πεδινού και παράκτιου χώρου (εκτεταμένο παραλιακό μέτωπο), γεγονός που συνεπάγεται αφενός πληθώρα σημείων οικολογικού ενδιαφέροντος και δυνατότητες αναπτυξιακών προοπτικών και αφετέρου ιδιαίτερες απαιτήσεις διαχείρισης ποικίλων προβλημάτων που σχετίζονται με γεωγραφικούς παράγοντες. Πρόκειται για έναν κατά βάση αγροτικό Δήμο, ο οποίος διαθέτει μεγάλο ποσοστό επίπεδης, με μικρές κλίσεις, καλλιεργήσιμης γης και διασχίζεται από τους ποταμούς Ερύμανθο, Ενιπέα και Αλφειό. Επιπλέον, εντός των ορίων του υπάρχουν τρεις αποξηραμένες λίμνες (Αγουλινίτσα, Μουριά και Κάστα), οι οποίες αποτελούν καλλιεργήσιμες εκτάσεις.

Τέλος, ο Δήμος Πύργου διαθέτει πληθώρα αρχαιολογικών στοιχείων, τόσο της αρχαίας (Αρχαίο Επιτάλιο, Αρχαία Φειά, Ρωμαϊκό Λουτρό Σκαφιδιάς), όσο και της Βυζαντινής

**ΕΠΙΧΕΙΡΗΣΙΑΚΟ ΣΧΕΔΙΟ ΔΗΜΟΥ ΠΥΡΓΟΥ**  
**Φάση Α': Στρατηγικός Σχεδιασμός**

(Ποντικόκαστρο, Ιερές Μονές, Ιεροί ναοί κ.λ.π.), αλλά και της νεότερης εποχής (Θέατρο Απόλλων, Υπνωτήρια ΟΣΕ, Μανωλοπούλειο Νοσοκομείο).



Εικόνα 2: Χωροθέτηση Δήμου Πύργου

Πηγή: <https://geodata.gov.gr/el/> , ίδια επεξεργασία

Παρακάτω, στον πίνακα που ακολουθεί, αποτυπώνεται αναλυτικά η διοικητική διαίρεση των Δ.Ε., μετά την εφαρμογή του «Καλλικράτη» και σύμφωνα με την ΕΛ.ΣΤΑΤ:

Πίνακας 2: Διοικητική Διαίρεση του Δήμου Πύργου και των Δ.Ε. του

Επίπεδο διοικητικής διαίρεσης	Γεωγραφικός κωδικός Καλλικράτη	Περιγραφή	Μόνιμος Πληθυσμός
5	3901	<b>ΔΗΜΟΣ ΠΥΡΓΟΥ (Έδρα: Πύργος,ο)</b>	<b>47.995</b>
6	390102	<b>ΔΗΜΟΤΙΚΗ ΕΝΟΤΗΤΑ ΒΩΛΑΚΟΣ</b>	<b>2.935</b>
7	39010201	<b>Δημοτική Κοινότητα Επιταλίου</b>	<b>1.495</b>
8	3901020101	Επιτάλιον,το	1.469
8	3901020102	Παραλία,η	26
7	39010202	<b>Τοπική Κοινότητα Αγριδίου</b>	<b>53</b>

**ΕΠΙΧΕΙΡΗΣΙΑΚΟ ΣΧΕΔΙΟ ΔΗΜΟΥ ΠΥΡΓΟΥ**  
**Φάση Α': Στρατηγικός Σχεδιασμός**

Επίπεδο διοικητικής διαίρεσης	Γεωγραφικός κωδικός Καλλικράτη	Περιγραφή	Μόνιμος Πληθυσμός
8	3901020201	Αγρίδιον,το	53
<b>7</b>	<b>39010203</b>	<b>Τοπική Κοινότητα Αλφειούσης</b>	<b>1.037</b>
8	3901020301	Αλφειούσα,η	1.037
<b>7</b>	<b>39010204</b>	<b>Τοπική Κοινότητα Ανεμοχωρίου</b>	<b>350</b>
8	3901020401	Ανεμοχώριον,το	350
<b>6</b>	<b>390103</b>	<b>ΔΗΜΟΤΙΚΗ ΕΝΟΤΗΤΑ ΙΑΡΔΑΝΟΥ</b>	<b>3.673</b>
<b>7</b>	<b>39010302</b>	<b>Τοπική Κοινότητα Αγίων Αποστόλων</b>	<b>95</b>
8	3901030201	Άγιοι Απόστολοι,οι	95
<b>7</b>	<b>39010303</b>	<b>Τοπική Κοινότητα Αλποχωρίου</b>	<b>720</b>
8	3901030301	Αλποχώριον,το	216
8	3901030302	Καπανδρίτιον,το	35
8	3901030303	Χανάκια,τα	469
<b>7</b>	<b>39010301</b>	<b>Τοπική Κοινότητα Βουνάργου</b>	<b>778</b>
8	3901030101	Βούναργον,το	778
<b>7</b>	<b>39010304</b>	<b>Τοπική Κοινότητα Βροχίτσης</b>	<b>359</b>
8	3901030401	Βροχίτσα,η	359
<b>7</b>	<b>39010305</b>	<b>Τοπική Κοινότητα Κατσαρού</b>	<b>310</b>
8	3901030501	Κατσαρός,ο	310
<b>7</b>	<b>39010306</b>	<b>Τοπική Κοινότητα Κορυφής</b>	<b>246</b>
8	3901030601	Κορυφή,η	223
8	3901030602	Μονή Φραγκοπηδήματος,η	23
<b>7</b>	<b>39010307</b>	<b>Τοπική Κοινότητα Ξυλοκέρας</b>	<b>319</b>
8	3901030701	Ξυλοκέρα,η	319
<b>7</b>	<b>39010308</b>	<b>Τοπική Κοινότητα Πρασίνου</b>	<b>718</b>
8	3901030802	Γλυκόριζο,το	92
8	3901030803	Κεραμιδιά,η	140
8	3901030801	Πράσινον,το	486
<b>7</b>	<b>39010309</b>	<b>Τοπική Κοινότητα Φοναϊτίκων</b>	<b>128</b>
8	3901030901	Φοναϊτικά,τα	128
<b>6</b>	<b>390101</b>	<b>ΔΗΜΟΤΙΚΗ ΕΝΟΤΗΤΑ ΠΥΡΓΟΥ</b>	<b>35.572</b>
<b>7</b>	<b>39010101</b>	<b>Δημοτική Κοινότητα Πύργου</b>	<b>25.180</b>
8	3901010102	Ανθόπυργος,ο	260
8	3901010103	Καβασιλάκια,τα	111
8	3901010101	Πύργος,ο	24.359
8	3901010104	Συντριάδα,η	209
8	3901010105	Τραγανό,το (Δ.Κ.Πύργου)	241
<b>7</b>	<b>39010102</b>	<b>Τοπική Κοινότητα Αγίου Γεωργίου</b>	<b>707</b>
8	3901010201	Άγιος Γεώργιος,ο (Τ.Κ.Αγίου Γεωργίου)	707
<b>7</b>	<b>39010103</b>	<b>Τοπική Κοινότητα Αγίου Ηλία Πύργου</b>	<b>365</b>
8	3901010301	Άγιος Ηλίας,ο	113
8	3901010302	Πυργί,το	93
8	3901010303	Σταματελαίικα,τα	159
<b>7</b>	<b>39010104</b>	<b>Τοπική Κοινότητα Αγίου Ιωάννου</b>	<b>684</b>
8	3901010401	Άγιος Ιωάννης,ο	471
8	3901010402	Κυανή Ακτή,η	59
8	3901010403	Παλάτας,ο	109
8	3901010404	Τραγανό,το (Τ.Κ.Αγίου Ιωάννου)	45
<b>7</b>	<b>39010105</b>	<b>Τοπική Κοινότητα Αμπελώνος</b>	<b>629</b>
8	3901010501	Αμπελών,ο	519
8	3901010502	Κουζούλιον,το	106

**ΕΠΙΧΕΙΡΗΣΙΑΚΟ ΣΧΕΔΙΟ ΔΗΜΟΥ ΠΥΡΓΟΥ**  
**Φάση Α': Στρατηγικός Σχεδιασμός**

Επίπεδο διοικητικής διαίρεσης	Γεωγραφικός κωδικός Καλλικράτη	Περιγραφή	Μόνιμος Πληθυσμός
8	3901010503	Ροζέικα,τα	4
<b>7</b>	<b>39010106</b>	<b>Τοπική Κοινότητα Βαρβασαίνης</b>	<b>1.202</b>
8	3901010601	Βαρβάσαινα,η	1.107
8	3901010602	Κάτω Βαρβάσαινα,η	95
<b>7</b>	<b>39010107</b>	<b>Τοπική Κοινότητα Βυτιναϊκών</b>	<b>340</b>
8	3901010701	Βυτιναϊκά,τα (Τ.Κ.Βυτιναϊκών)	340
<b>7</b>	<b>39010108</b>	<b>Τοπική Κοινότητα Γρανιτσαϊκών</b>	<b>376</b>
8	3901010801	Γρανιτσαϊκά,τα	310
8	3901010802	Καβούρι,το	66
<b>7</b>	<b>39010109</b>	<b>Τοπική Κοινότητα Ελαιώνος</b>	<b>436</b>
8	3901010902	Βυτιναϊκά,τα (Τ.Κ.Ελαιώνος)	154
8	3901010901	Ελαιών,ο	282
<b>7</b>	<b>39010110</b>	<b>Τοπική Κοινότητα Κατακόλου</b>	<b>513</b>
8	3901011002	Άγιος Ανδρέας,ο (Τ.Κ.Κατακόλου)	4
8	3901011001	Κατάκολον,το	509
<b>7</b>	<b>39010111</b>	<b>Τοπική Κοινότητα Κολιρίου</b>	<b>979</b>
8	3901011102	Κολιρέικες Παράγκες,οι	358
8	3901011101	Κολίριον,το	621
<b>7</b>	<b>39010112</b>	<b>Τοπική Κοινότητα Κορακοχωρίου</b>	<b>281</b>
8	3901011202	Άγιος Ανδρέας,ο (Τ.Κ.Κορακοχωρίου)	11
8	3901011203	Καλλιθέα,η	52
8	3901011201	Κορακοχώριον,το	213
8	3901011204	Μπούκα,η	5
<b>7</b>	<b>39010113</b>	<b>Τοπική Κοινότητα Λασταιϊκών</b>	<b>815</b>
8	3901011302	Ιτιά,η	97
8	3901011301	Λασταιϊκά,τα	718
<b>7</b>	<b>39010114</b>	<b>Τοπική Κοινότητα Λεβεντοχωρίου</b>	<b>204</b>
8	3901011401	Λεβεντοχώριον,το	204
<b>7</b>	<b>39010115</b>	<b>Τοπική Κοινότητα Μυρτέας</b>	<b>898</b>
8	3901011501	Μυρτέα,η	898
<b>7</b>	<b>39010116</b>	<b>Τοπική Κοινότητα Παλαιοβαρβασαίνης</b>	<b>327</b>
8	3901011602	Άγιος Γεώργιος,ο (Τ.Κ.Παλαιοβαρβασαίνης)	62
8	3901011603	Κάμπος,ο	107
8	3901011601	Παλαιοβαρβάσαινα,η	158
<b>7</b>	<b>39010117</b>	<b>Τοπική Κοινότητα Σαλμώνης</b>	<b>643</b>
8	3901011702	Αλφειός,ο	31
8	3901011701	Σαλμώνη,η	612
<b>7</b>	<b>39010118</b>	<b>Τοπική Κοινότητα Σκαφιδιάς</b>	<b>211</b>
8	3901011802	Καλακαίικα,τα	85
8	3901011803	Μονή Σκαφιδιάς,η	4
8	3901011804	Πατρονικολαίικα,τα	0
8	3901011801	Σκαφιδιά,η	122
<b>7</b>	<b>39010119</b>	<b>Τοπική Κοινότητα Σκουροχωρίου</b>	<b>782</b>
8	3901011902	Κάτω Καβούρι,το	172
8	3901011901	Σκουροχώριον,το	610
<b>6</b>	<b>390104</b>	<b>ΔΗΜΟΤΙΚΗ ΕΝΟΤΗΤΑ ΩΛΕΝΗΣ</b>	<b>5.815</b>
<b>7</b>	<b>39010402</b>	<b>Τοπική Κοινότητα Αγίας Άννης</b>	<b>168</b>
8	3901040201	Αγία Άννα,η	168
<b>7</b>	<b>39010403</b>	<b>Τοπική Κοινότητα Αρβανίτη</b>	<b>208</b>
8	3901040301	Αρβανίτης,ο	208



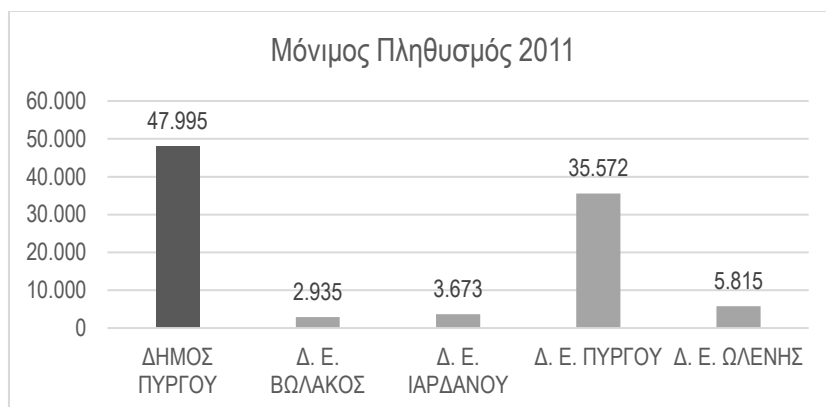
**ΕΠΙΧΕΙΡΗΣΙΑΚΟ ΣΧΕΔΙΟ ΔΗΜΟΥ ΠΥΡΓΟΥ**  
**Φάση Α': Στρατηγικός Σχεδιασμός**

Επίπεδο διοικητικής διαίρεσης	Γεωγραφικός κωδικός Καλλικράτη	Περιγραφή	Μόνιμος Πληθυσμός
<b>7</b>	<b>39010404</b>	<b>Τοπική Κοινότητα Γουμέρου</b>	<b>642</b>
8	3901040401	Γούμερον,το	642
<b>7</b>	<b>39010401</b>	<b>Τοπική Κοινότητα Καράτουλα</b>	<b>699</b>
8	3901040101	Καράτουλας,ο	686
8	3901040102	Κλειδερέικα,τα	8
8	3901040103	Μάρμαρα,τα	5
<b>7</b>	<b>39010405</b>	<b>Τοπική Κοινότητα Καρυάς</b>	<b>175</b>
8	3901040502	Βαρβαρίνα,η	49
8	3901040501	Καρυά,η	55
8	3901040503	Σιτοχώριον,το	71
<b>7</b>	<b>39010406</b>	<b>Τοπική Κοινότητα Κλινδιάς</b>	<b>304</b>
8	3901040601	Κλινδιά,η	304
<b>7</b>	<b>39010407</b>	<b>Τοπική Κοινότητα Κουτσοχέρας</b>	<b>382</b>
8	3901040701	Κουτσοχέρα,η	382
<b>7</b>	<b>39010408</b>	<b>Τοπική Κοινότητα Λανθίου</b>	<b>428</b>
8	3901040801	Λάνθιον,το	417
8	3901040802	Μονή Κρεμαστής,η	11
<b>7</b>	<b>39010409</b>	<b>Τοπική Κοινότητα Λατζοΐου</b>	<b>512</b>
8	3901040902	Άγιος Γεώργιος,ο	96
8	3901040903	Αλμυρίκι,το	59
8	3901040904	Γραμματικός,ο	14
8	3901040901	Λατζόιον,το	343
<b>7</b>	<b>39010410</b>	<b>Τοπική Κοινότητα Μαγούλας</b>	<b>390</b>
8	3901041002	Κατσομαλιαραίικα,τα	16
8	3901041001	Μαγούλα,η	374
<b>7</b>	<b>39010411</b>	<b>Τοπική Κοινότητα Μουζακίου</b>	<b>449</b>
8	3901041101	Μουζάκιον,το	449
<b>7</b>	<b>39010412</b>	<b>Τοπική Κοινότητα Πεύκης</b>	<b>126</b>
8	3901041201	Πεύκη,η	126
<b>7</b>	<b>39010413</b>	<b>Τοπική Κοινότητα Σοπίου</b>	<b>161</b>
8	3901041301	Σόπιον,το	161
<b>7</b>	<b>39010414</b>	<b>Τοπική Κοινότητα Χαριάς</b>	<b>182</b>
8	3901041401	Χαριά,η	182
<b>7</b>	<b>39010415</b>	<b>Τοπική Κοινότητα Χειμαδιού</b>	<b>480</b>
8	3901041501	Χειμαδιόν,το	480
<b>7</b>	<b>39010416</b>	<b>Τοπική Κοινότητα Ωλένης</b>	<b>509</b>
8	3901041601	Ωλένη,η	509

Πηγή: ΕΛΣΤΑΤ, ίδια επεξεργασία

### A.1.1.2 Δημογραφικά χαρακτηριστικά

Ο πληθυσμός του Δήμου Πύργου ανέρχονταν στους 47.995 κατοίκους, κατά την τελευταία απογραφή της Ελληνικής Στατιστικής Αρχής (2011). Όπως φαίνεται στο επόμενο διάγραμμα η Δημοτική Ενότητα Πύργου είναι η πολυπληθέστερη εκ των τεσσάρων με 35.572 κατοίκους, καθώς συμπεριλαμβάνει το αστικό κέντρο της πόλης του Πύργου.



Γράφημα 1: Μόνιμος Πληθυσμός του Δήμου Πύργου και των Δημοτικών Ενοτήτων του για το έτος 2011

Πηγή: ΕΛΣΤΑΤ, Ίδια Επεξεργασία

Εξετάζοντας τα πληθυσμιακά στοιχεία εντός της Περιφερειακής Ενότητας Ηλείας, γίνεται σαφές ότι ο Δήμος Πύργου αποτελεί τον πολυπληθέστερο δήμο της ΠΕ Ηλείας και παράλληλα τον 4ο πολυπληθέστερο δήμο της ΠΔΕ (κατά το έτος 2011).

Πίνακας 3: Μόνιμος Πληθυσμός Καλλικρατικών Δήμων Π.Ε. Ηλείας (2001 και 2011)- κατάταξη βάσει φθίνουσας πληθυσμιακής συγκέντρωσης ανά δήμο κατά την απογραφή 2011

Καλλικρατικοί Δήμοι ΠΕ Ηλείας	2001	2011
ΠΕ Ηλείας	183.521	159.300
Δήμος Πύργου	51.634	47.995
Δήμος Ήλιδας	36.275	32.219
Δήμος Ανδραβίδας-Κυλλήνης	24.668	21.581
Δήμος Πηνειού	19.658	21.034
Δήμος Ανδρίτσαινας-Κρεστένων	21.139	14.109
Δήμος Αρχαίας Ολυμπίας	16.431	13.409
Δήμος Ζαχάρως	13.716	8.953

Πηγή: ΕΛΣΤΑΤ, ΣΤΡΑΤΗΓΙΚΟ ΣΧΕΔΙΟ ΟΛΟΚΛΗΡΩΜΕΝΗΣ ΧΩΡΙΚΗΣ ΕΠΕΝΔΥΣΗΣ για άλλες χωρικές Στρατηγικές στην ευρύτερη περιοχή του Άξονα Κατακόλου – Αρχαίας Ολυμπίας, Ίδια Επεξεργασία

#### A.1.1.2.1 Υπηκοότητα

Η σύνθεση του πληθυσμού αναφορικά με την Υπηκοότητα παρουσιάζεται στον επόμενο πίνακα. Όπως γίνεται σαφές, το 94,2% του πληθυσμού διαθέτει Ελληνική Υπηκοότητα και το 5,8% εμπίπτει σε υπηκοότητα άλλων χωρών ή παρουσιάζει έλλειψη υπηκοότητας.

Πίνακας 4: Μόνιμος Πληθυσμός 2011 κατά ομάδες υπηκοοτήτων

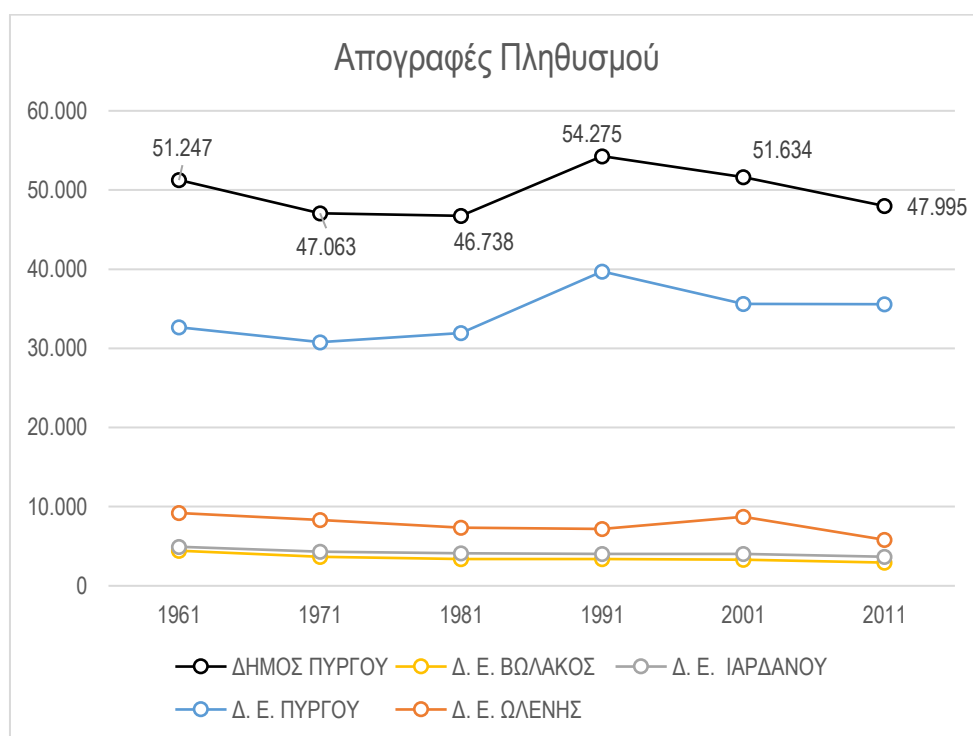
Τόπος μόνιμης διαμονής	Σύνολο	Ελλάδα <sup>(1)</sup>	Ξένες χώρες		
			Σύνολο	Χώρες ΕΕ	Λοιπές χώρες / Χωρίς υπηκοότητα ή αδιευκρίνιστη υπηκοότητα ή δε δήλωσε
<b>ΔΗΜΟΣ ΠΥΡΓΟΥ</b>	<b>47.995</b>	45.221	2.774	380	2.394
<b>%</b>		94,2%	5,8%	0,8%	5,0%

(1) Περιλαμβάνεται και ο πληθυσμός με διπλή υπηκοότητα (Ελληνική και άλλη)

Πηγή: ΕΛΣΤΑΤ, Ιδία Επεξεργασία

#### Α.1.1.2.2 Πληθυσμιακή Εξέλιξη

Εξετάζοντας την πληθυσμιακή εξέλιξη του Δήμου Πύργου και των Δημοτικών του ενοτήτων, γίνεται σαφές ότι γνώρισε μείωση κατά τις δεκαετίες 1961-1971 και 1971-1981, ανακάμπτοντας μεταξύ 1981 και 1991 και συνεχίζοντας με δυσμενή πορεία κατά τις επόμενες δύο απογραφές.



Γράφημα 2: Πληθυσμιακή Εξέλιξη Δήμου Πύργου: Πραγματικός Πληθυσμός για τα έτη 1961, 1971, 1981 και Μόνιμος Πληθυσμός για τα έτη 1991, 2001, 2011

Πηγή: ΕΛΣΤΑΤ, Ιδία Επεξεργασία

Αναφορικά με τις Δημοτικές Ενότητες, η πορεία του πληθυσμού του Δήμου, φαίνεται να ακολουθεί αυτήν της Δημοτικής Ενότητας Πύργου, καθώς είναι η πολυπληθέστερη. Οι Δημοτικές ενότητες Ιάρδανου και Βώλακος φαίνεται να ακολουθούν μια σταθερά μειούμενη πορεία, ενώ η Δ.Ε. Ωλένης ακολουθεί μειούμενη πληθυσμιακή εξέλιξη με μικρή ανάκαμψη κατά τη δεκαετία 1991-2001. Η εξέλιξη του πληθυσμού, συνεπώς, είναι ιδιαίτερος δυσμενής, με σχετική σταθεροποίηση του πληθυσμού της ΔΕ Πύργου, έναντι των ΔΕ της ενδοχώρας όπου παρατηρούνται δραματικές ποσοστιαίες μειώσεις του πληθυσμού.

Πίνακας 5: Μόνιμος Πληθυσμός και μεταβολή του για τα έτη 1991, 2001 και 2011

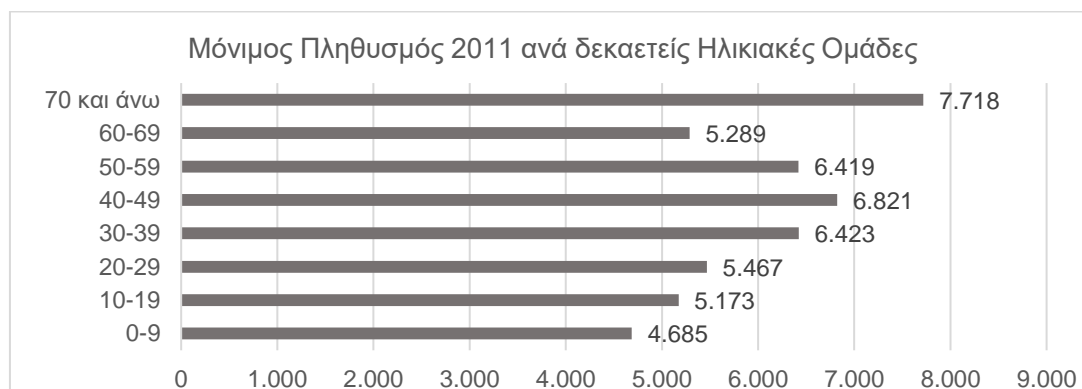
Διοικητικό Επίπεδο	Μόνιμος Πληθυσμός			Μεταβολή 1991-2001	Μεταβολή 2001-2011
	1991	2001	2011		
ΔΗΜΟΣ ΠΥΡΓΟΥ	54.275	51.634	47.995	-4,9%	-7,0%
Δ. Ε. ΒΩΛΑΚΟΣ	3.371	3.285	2.935	-2,6%	-10,7%
Δ. Ε. ΙΑΡΔΑΝΟΥ	4.019	4.016	3.673	-0,1%	-8,5%
Δ. Ε. ΠΥΡΓΟΥ	39.710	35.620	35.572	-10,3%	-0,1%
Δ. Ε. ΩΛΕΝΗΣ	7.175	8.713	5.815	21,4%	-33,3%

Πηγή: ΕΛΣΤΑΤ, Ιδία Επεξεργασία

Η γήρανση του πληθυσμού (2001-2011) αντικατοπτρίζεται, όπως θα φανεί στη συνέχεια και στα στοιχεία του οικονομικά μη ενεργού πληθυσμού, ο οποίος το ίδιο διάστημα αυξάνεται τόσο σε επίπεδο ΠΔΕ, ΠΕ Ηλείας και Δήμου Πύργου.

#### A.1.1.2.3 Ηλικία και Φύλο

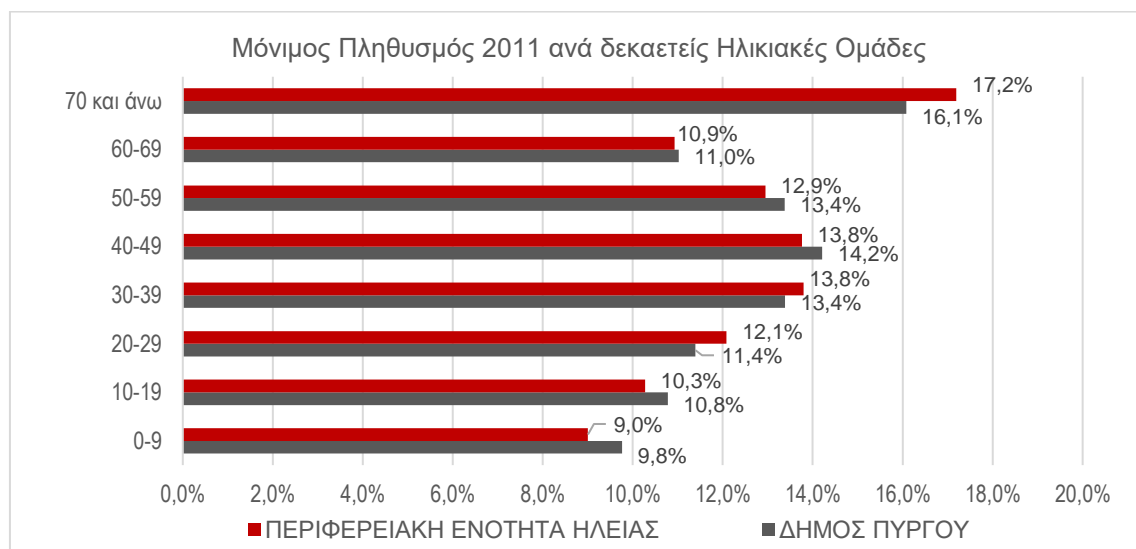
Εξετάζοντας τον πληθυσμό του Δήμου ανά ηλικιακή ομάδα, με βάση την πιο πρόσφατη απογραφή (2011), φαίνεται ότι οι ηλικιακές ομάδες με τον περισσότερο πληθυσμό είναι αυτές μεταξύ 30 και 59 ετών. Οι νεαρές και οι γηραιότερες ηλικίες είναι πιο περιορισμένες.



Γράφημα 3: Πληθυσμός ανά δεκαετίες ηλικιακές ομάδες, Απογραφή 2011

Πηγή: ΕΛΣΤΑΤ, Ιδία Επεξεργασία

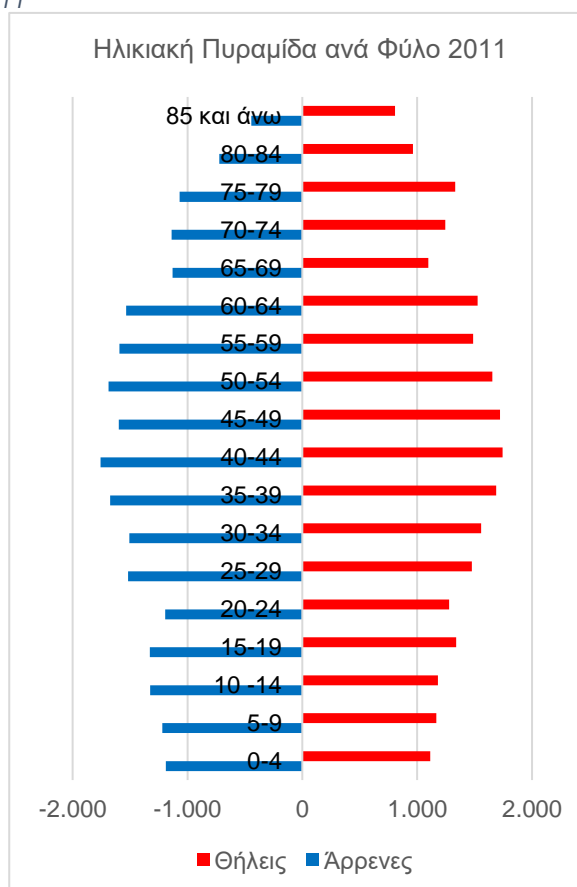
Συγκρίνοντας τα ποσοστά του πληθυσμού των ηλικιακών ομάδων του δήμου με τα αντίστοιχα της Περιφερειακής Ενότητας, ο δήμος παρουσιάζει μεγαλύτερα ποσοστά στις νεαρές ηλικίες, καθώς και στους μεσήλικες, ενώ τα ποσοστά των ηλικιακών ομάδων μεταξύ 20-39, καθώς και 70 και άνω είναι χαμηλότερα.



Γράφημα 4: Ποσοστό πληθυσμού ανά δεκαετίες ηλικιακές ομάδες σε επίπεδο Δήμου και Π.Ε., Απογραφή 2011

Πηγή: ΕΛΣΤΑΤ, Ιδία Επεξεργασία

Εξετάζοντας την ηλικιακή πυραμίδα, ανά φύλο του Δήμου Πύργου, γίνεται σαφές από το σχήμα «σβούρας», ότι ακολουθεί το δυτικό παράδειγμα των κοινωνιών που χαρακτηρίζονται αφενός από την πτώση της θνησιμότητας των τελευταίων δεκαετιών και αφετέρου από την πτώση της γονιμότητας. Εντούτοις, οι νεανικοί πληθυσμοί είναι οριακά υψηλότεροι από τους γεροντικούς. Ο πληθυσμός τείνει προς τον χαρακτηρισμό «γεροντικός», οπότε κρίνεται ότι θα πρέπει να αποφευχθεί η περεταίρω μείωση των νεανικών ηλικιών και παράλληλη αύξηση των γηραιότερων στο μέλλον.



Γράφημα 5: Ηλικιακή Πυραμίδα ανά φύλο, Απογραφή 2011

Πηγή: ΕΛΣΤΑΤ, Ιδία Επεξεργασία

Στον επόμενο Πίνακα παρουσιάζεται η κατανομή του πληθυσμού του Δήμου Πύργου για τις ηλικιακές ομάδες:

- 0-14 & 65+, η οποίες αποτελούν τις μη παραγωγικές ηλικίες και
- 15-64, που αποτελεί τις παραγωγικές ηλικίες

Τα ποσοστά των κατοίκων του δήμου που βρίσκονται σε παραγωγικές ηλικίες παρουσιάζουν ομοιομορφία με τα αντίστοιχα σε επίπεδο Π.Ε., ενώ είναι χαμηλότερα κατά δύο περίπου μονάδες σε σύγκριση με αυτά της χώρας. Αναφορικά με το μη παραγωγικό πληθυσμό των νεαρών ηλικιών, ο δήμος φαίνεται να προηγείται κατά μία και μισή μονάδα αντίστοιχα από τα ποσοστά της Π.Ε. και της χώρας, ενώ ο μη παραγωγικός πληθυσμός άνω των 65 χρόνων βρίσκεται αναλογικά χαμηλότερα από τον αντίστοιχο της Π.Ε. και υψηλότερα από το ποσοστό της χώρας.

Πίνακας 6: Κατανομή Μόνιμου Πληθυσμού ανά Ηλικιακή Ομάδα- Δήμος, Π.Ε., χώρα

Απογραφή 2011	Κατανομή Πληθυσμού σε αριθμούς			Κατανομή Πληθυσμού σε ποσοστά		
	0-14	15-64	65+	0-14	15-64	65+
<b>Δήμος</b>	7.192	30.857	9.946	15,0%	64,3%	20,7%
<b>Π.Ε.</b>	22.209	101.970	35.121	13,9%	64,0%	22,0%
<b>Σύνολο Χώρας</b>	1.569.443	7.137.667	2.109.176	14,5%	66,0%	19,5%

Πηγή: ΕΛΣΤΑΤ, Ιδία Επεξεργασία

Οι Ηλικιακοί δείκτες που υπολογίζονται παρακάτω (δείκτης εξάρτησης, δείκτης αντικατάστασης και δείκτης γήρανσης), τεκμηριώνουν ότι πρόκειται για ένα Δήμο με σχετικά γηρασμένο πληθυσμό και μέτρια δυναμική αναφορικά με το οικονομικά ενεργό τμήμα του.

Πίνακας 7: «Ηλικιακοί» Δείκτες (Μόνιμος Πληθυσμός)- Δήμος, Π.Ε., χώρα

Απογραφή 2011	Δείκτης Εξάρτησης	Δείκτης αντικατάστασης	Δείκτης Γήρανσης
<b>Δήμος</b>	<b>0,56</b>	<b>0,82</b>	<b>1,81</b>
<b>Π.Ε.</b>	0,56	0,81	2,02
<b>Σύνολο Χώρας</b>	<b>0,52</b>	<b>0,83</b>	<b>1,34</b>

Πηγή: ΕΛΣΤΑΤ, Ιδία Επεξεργασία

Ο **Δείκτης Γήρανσης**<sup>2</sup>, για το Δήμο Πύργου, προσδιορίζεται σε **181%** το οποίο σημαίνει ότι για κάθε ένα παιδί ηλικίας έως 14 ετών αντιστοιχούν 1,81 ηλικιωμένα άτομα για το

<sup>2</sup>«Ο λόγος των ατόμων 65+ ετών προς τον πληθυσμό των παιδιών ηλικίας 0-14 ετών. Επομένως, ο αναλογίων αριθμός ατόμων ηλικίας 65 ετών και άνω επί 100 παιδιών. Ο λόγος αυτός εκφράζεται συνήθως επί τοις %» (Πηγή: [http://www.demography-lab.prd.uth.gr/DDAoG/edu/Lexiko/LEXIKO\\_GR.pdf](http://www.demography-lab.prd.uth.gr/DDAoG/edu/Lexiko/LEXIKO_GR.pdf))

σύνολο του δήμου. Ο δείκτης γήρανσης για το Δήμο Πύργου είναι ιδιαίτερα υψηλός, ειδικά αν συγκριθεί με τον αντίστοιχο της χώρας.

Ο **Δείκτης Εξάρτησης**<sup>3</sup> δείχνει ότι κάθε 100 άτομα που ανήκουν στην παραγωγική ηλικία είναι υπεύθυνα για 56 άτομα μη παραγωγικής ηλικίας (παιδιά έως 14 ετών ή ηλικιωμένοι άνω των 65 ετών) στο σύνολο του δήμου. Ο δείκτης είναι πιο υψηλός από τον αντίστοιχο δείκτη για το σύνολο της χώρας, γεγονός αρνητικό για τη δυναμικότητα του οικονομικά ενεργού πληθυσμού. Πρέπει να ληφθεί υπόψη ότι ο υπολογισμός του δείκτη κάνει την παραδοχή ότι ο οικονομικά ενεργός πληθυσμός είναι το σύνολο των ατόμων μεταξύ των ηλικιών 15- 64. Στην πραγματικότητα λόγω ανεργίας, σπουδών, συνταξιοδότησης σε νεαρότερη ηλικία κτλ, ο αριθμός αυτός είναι μικρότερος.

Ο **Δείκτης Αντικατάστασης**<sup>4</sup> δείχνει ότι για κάθε 100 άτομα που τα επόμενα χρόνια θα είναι σε ηλικία συνταξιοδότησης, υπάρχουν 82 άτομα τα οποία θα έχουν τη νόμιμη ηλικία για να εργασθούν (νέοι 15-19 ετών και ηλικιωμένοι 60-64 ετών). Ο δείκτης βρίσκεται σε χαμηλά επίπεδα, καθώς δεν ξεπερνάει το 100% και βρίσκεται μία μονάδα χαμηλότερα από το δείκτη του συνόλου της χώρας. Ο υπολογισμός του δείκτη αντικατάστασης δε λαμβάνει υπόψη οικονομικά στοιχεία, όπως ο αριθμός των συνταξιούχων, των δικαιούχων παροχών λόγω μείωσης της απασχόλησης, των ανέργων και των εργαζομένων (η φορολογία των οποίων χρηματοδοτεί τα συνταξιοδοτικά ταμεία) συνεπώς δεν υπολογίζει την πραγματική οικονομική εξάρτηση.

Όπως γίνεται σαφές από τα παραπάνω, τα μεγέθη των δεικτών συγκρινόμενα με τους αντίστοιχους δείκτες σε επίπεδο Π.Ε. και σε εθνικό επίπεδο σκιαγραφούν το προφίλ ενός δήμου με πληθυσμό που τείνει να γίνει γεροντικός.

Συμπερασματικά, εξετάζοντας διαχρονικά την πορεία του πληθυσμού, από το 1961 έως το 2011, η περιοχή εμφανίζει αυξομειώσεις στον πληθυσμό, οι οποίες εντείνονται με τη μείωση πληθυσμού της τελευταίας εικοσαετίας. Σημαντικό είναι να σημειωθεί ότι η μείωση του πληθυσμού κατά τη δεκαετία 2001-2011 οφείλεται κυρίως στη συρρίκνωση του πληθυσμού των ΔΕ της ενδοχώρας, η οποία είναι ιδιαίτερα έντονη. Ο πληθυσμός του

<sup>3</sup> «Ο αναλογών αριθμός των εξαρτημένων μελών (παιδιών και ηλικιωμένων) επί 100 ατόμων παραγωγικής ηλικίας. Συνήθως, ο λόγος (πηλίκο): α) των ατόμων ηλικίας 0- 14 ετών και 65+ ετών προς τον πληθυσμό ατόμων εργάσιμης ηλικίας 15-64 ετών ή ακόμη β) των ατόμων ηλικίας 0-19 ετών και 65 ετών και άνω προς τον πληθυσμό ατόμων ηλικίας 20-64 ετών (δυσνητικά ενεργών ατόμων)»(Πηγή: [http://www.demography-lab.prd.uth.gr/DDAoG/edu/Lexiko/LEXIKO\\_GR.pdf](http://www.demography-lab.prd.uth.gr/DDAoG/edu/Lexiko/LEXIKO_GR.pdf))

<sup>4</sup> «Ο λόγος (πηλίκο) των ατόμων ηλικίας 10-14 ετών ή ακόμη των 15-19 ετών προς τον πληθυσμό ατόμων ηλικίας 60-64 ετών (ο λόγος αυτός συνήθως εκφράζεται επί τοις %). Επομένως, ο αναλογών αριθμός νέων 10-14 ετών (ή 15-19 ετών) ως προς 100 άτομα ηλικίας 60-64 ετών. Ο δείκτης αυτός δίδει τη σχέση ανάμεσα στα άτομα που θα έχουν τη νόμιμη ηλικία για να εργασθούν εισερχόμενα στην αγορά εργασίας και τα άτομα που θα έχουν την ηλικία συνταξιοδότησης εάν ήταν ήδη ενταγμένα στον οικονομικά ενεργό πληθυσμό. Ο δείκτης αυτός είναι ένα δημογραφικός και όχι ένας οικονομικός δείκτης καθώς η ηλικιακή ομάδα των 10-14 ετών (ή ακόμη των 15-19 ετών) δεν δύναται να ταυτισθεί με τους εισερχόμενους στην αγορά εργασίας και η ομάδα των 60-64 ετών με τους εξερχόμενους από αυτήν»(Πηγή: [http://www.demography-lab.prd.uth.gr/DDAoG/edu/Lexiko/LEXIKO\\_GR.pdf](http://www.demography-lab.prd.uth.gr/DDAoG/edu/Lexiko/LEXIKO_GR.pdf))

Δήμου είναι υπρασμένος, ακολουθώντας σε γενικές γραμμές το μοτίβο της χώρας. Βρίσκεται, ωστόσο, σε δυσμενέστερη θέση και υφίσταται η ανάγκη για αναστολή της καθοδικής πληθυσμιακής του πορείας.

### A.1.1.3 Κοινωνικά Χαρακτηριστικά

Στην ενότητα αυτή αναλύονται τα κοινωνικά χαρακτηριστικά στην περιοχή του Δήμου, κυρίως σε ότι αφορά την οικογενειακή κατάσταση των κατοίκων, το μέγεθος των νοικοκυριών, το επίπεδο εκπαίδευσης των πολιτών και τις ευπαθείς ομάδες.

#### A.1.1.3.1 Οικογενειακή Κατάσταση και Νοικοκυριά

Εξετάζοντας την οικογενειακή κατάσταση των κατοίκων του δήμου Πύργου κατά την τελευταία απογραφή, φαίνεται ότι η πλειοψηφία είναι έγγαμοι, με σύμφωνο συμβίωσης ή σε διάσταση, με ποσοστό 50,8%. Τα νοικοκυριά που καταγράφονται στο Δήμο Πύργου, ανέρχονται στα 17.367 νοικοκυριά με συνολικά 47.311 μέλη.

Το Γράφημα 6 παρουσιάζει σε παράθεση την ποσοστιαία σύνθεση των νοικοκυριών αναφορικά με το μέγεθός τους για το Δήμο Πύργου και την Π.Ε. Ηλείας. Τα ποσοστά κινούνται σε παρόμοια επίπεδα.

Τέλος, αναφορικά με τις πυρηνικές οικογένειες που διαβιούν στο δήμο Πύργου, στο σύνολό τους, ανέρχονται σε 13.491. Τα παντρεμένα ζευγάρια/ Συμβιούντες αποτελούν το 84,7%, οι οικογένειες, όπου η φροντιστής είναι η μητέρα, ανέρχονται στο 12,3% και οι αντίστοιχες με μόνο πατέρα στο 3,1%. Τα μέλη των πυρηνικών οικογενειών ανέρχονται σε 40.616 άτομα, 15.704 εκ των οποίων είναι παιδιά.

Πίνακας 8: Μόνιμος Πληθυσμός 2011 κατά οικογενειακή κατάσταση

Τόπος μόνιμης διαμονής	Και των δύο φύλων				
	Σύνολο	Άγαμοι	Έγγαμοι, με σύμφωνο συμβίωσης και σε διάσταση	Χήροι και χήροι από σύμφωνο συμβίωσης	Διαζευγμένοι και διαζευγμένοι από σύμφωνο συμβίωσης
<b>ΣΥΝΟΛΟ ΧΩΡΑΣ</b>	10.816.286	4.227.476	5.436.265	820.527	332.018
%		39,1%	50,3%	7,6%	3,1%
<b>ΠΕΡΙΦΕΡΕΙΑ ΔΥΤΙΚΗΣ ΕΛΛΑΔΑΣ</b>	679.796	279.597	331.815	52.752	15.632
%		41,1%	48,8%	7,8%	2,3%
<b>ΠΕΡΙΦΕΡΕΙΑΚΗ ΕΝΟΤΗΤΑ ΗΛΕΙΑΣ</b>	159.300	62.200	80.180	13.256	3.664
%		39,0%	50,3%	8,3%	2,3%

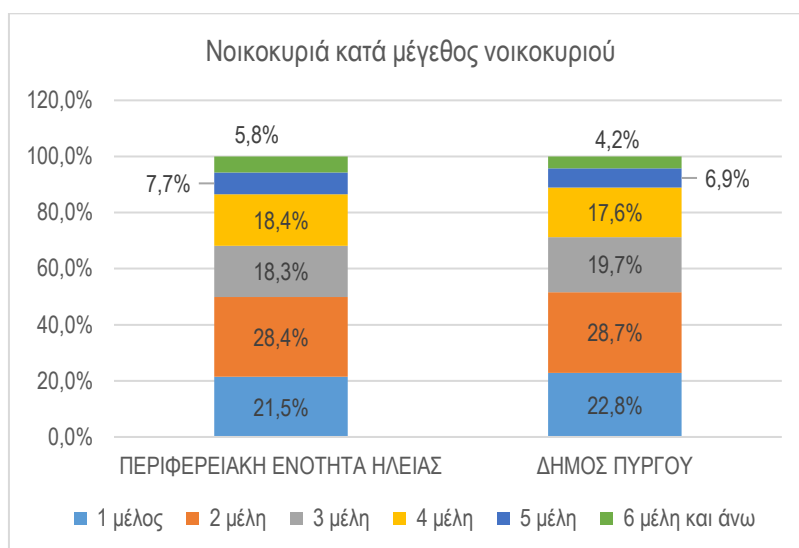


**ΕΠΙΧΕΙΡΗΣΙΑΚΟ ΣΧΕΔΙΟ ΔΗΜΟΥ ΠΥΡΓΟΥ**  
**Φάση Α': Στρατηγικός Σχεδιασμός**

Τόπος μόνιμης διαμονής	Και των δύο φύλων				
	Σύνολο	Άγαμοι	Έγγαμοι, με σύμφωνο συμβίωσης και σε διάσταση	Χήροι και χήροι από σύμφωνο συμβίωσης	Διαζευγμένοι και διαζευγμένοι από σύμφωνο συμβίωσης
<b>ΔΗΜΟΣ ΠΥΡΓΟΥ</b>	47.995	18.565	24.393	3.843	1.194
<b>%</b>		<b>38,7%</b>	<b>50,8%</b>	<b>8,0%</b>	<b>2,5%</b>

Πηγή: ΕΛΣΤΑΤ, ίδια επεξεργασία

Γράφημα 6: Νοικοκυριά κατά μέγεθος νοικοκυριού, Μόνιμος Πληθυσμός 2011



Πηγή: ΕΛΣΤΑΤ, ίδια επεξεργασία

Πίνακας 9: Πυρηνικές Οικογένειες, Μόνιμος Πληθυσμός 2011

Περιγραφή / Τύπος πυρηνικής οικογένειας	Πυρηνικές οικογένειες			
	Διοικητικό Επίπεδο			
	ΠΕΡΙΦΕΡΕΙΑΚΗ ΕΝΟΤΗΤΑ ΗΛΕΙΑΣ		ΔΗΜΟΣ ΠΥΡΓΟΥ	
Παντρεμένα ζευγάρια/Συμβιούντες	36.376	<b>83,9%</b>	11.421	<b>84,7%</b>
Μόνος πατέρας	1.569	<b>3,6%</b>	415	<b>3,1%</b>
Μόνη μητέρα	5.399	<b>12,5%</b>	1.655	<b>12,3%</b>
<b>Σύνολο</b>	<b>43.344</b>	<b>100,0%</b>	<b>13.491</b>	<b>100,0%</b>

Πηγή: ΕΛΣΤΑΤ, ίδια επεξεργασία

### Α.1.1.3.2 Εκπαιδευτικό Επίπεδο

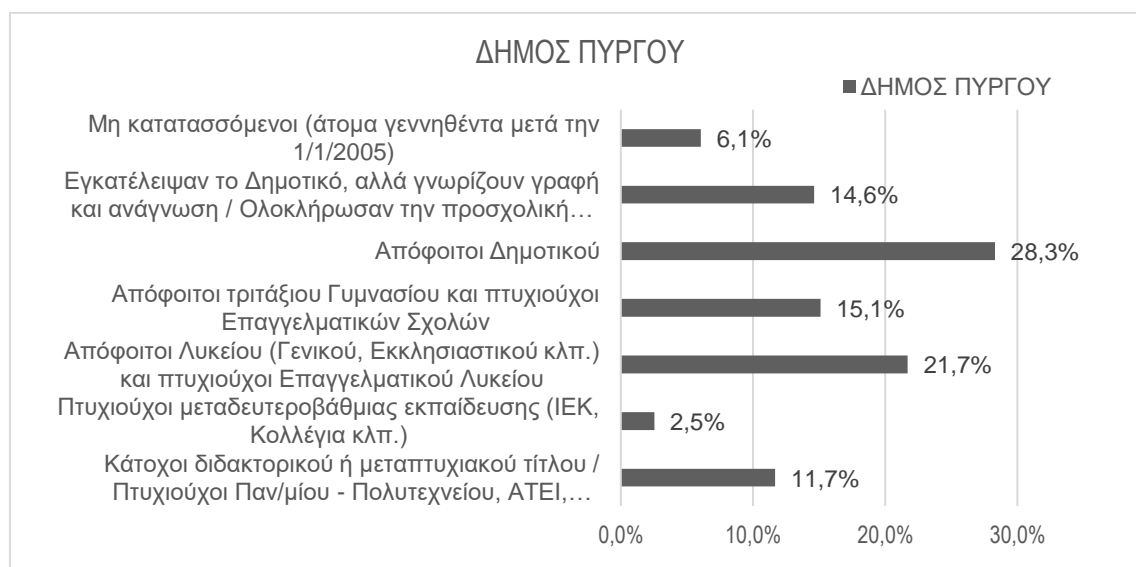
Το Εκπαιδευτικό επίπεδο του πληθυσμού του Δήμου είναι σχετικά χαμηλό με το 28,3% να έχει ολοκληρώσει την πρωτοβάθμια εκπαίδευση και με το 14,6% να έχει εγκαταλείψει τη μόρφωση προτού ολοκληρώσει την πρώτη βαθμίδα εκπαίδευσης.

Οι απόφοιτοι Γυμνασίου ή και Λυκείου αγγίζουν αθροιστικά το 36,8%. Τα άτομα που έχουν ολοκληρώσει σπουδές ανώτερης εκπαίδευσης (Κάτοχοι διδακτορικού ή μεταπτυχιακού τίτλου / Πτυχιούχοι Παν/μίου - Πολυτεχνείου, ΑΤΕΙ, ΑΣΠΑΙΤΕ, ανώτερων επαγγελματικών και ισότιμων σχολών) αποτελούν το 11% του δήμου, ενώ το 2,5% του πληθυσμού είναι απόφοιτοι μεταδευτεροβάθμιας εκπαίδευσης.

Από την παρατήρηση της κατανομής του εκπαιδευτικού επιπέδου των ατόμων ανά φύλο διαφαίνεται μεγαλύτερη δυναμικότητα από τις γυναίκες αναφορικά με τις σπουδές από το επίπεδο της τριτοβάθμιας εκπαίδευσης και πάνω, με τα ποσοστά να κυμαίνονται σε παρόμοια επίπεδα για τα δύο φύλα.

Τέλος, εξετάζοντας το επίπεδο εκπαίδευσης των κατοίκων του Δήμου σε σύγκριση με τα αντίστοιχα ποσοστά σε επίπεδο Περιφέρειας και Χώρας, γίνεται αντιληπτό ότι ο Δήμος Πύργου, βρίσκεται σε δυσμενέστερη θέση αναφορικά με την αναλογία των ατόμων που έχουν ολοκληρώσει την ανώτατη εκπαίδευση καθώς και όσων η μόρφωση δεν ξεπερνά την πρωτοβάθμια εκπαίδευση. Σε σύγκριση με τα ποσοστά της Περιφερειακής Ενότητας, ωστόσο, φαίνεται να κατέχει ευμενέστερη θέση, καθιστώντας τον πιο ανταγωνιστικό από τους όμορους δήμους του.

Γράφημα 7: Μόνιμος Πληθυσμός κατά επίπεδο εκπαίδευσης (2011) σε επίπεδο Δήμου



Πηγή: ΕΛΣΤΑΤ, ίδια επεξεργασία

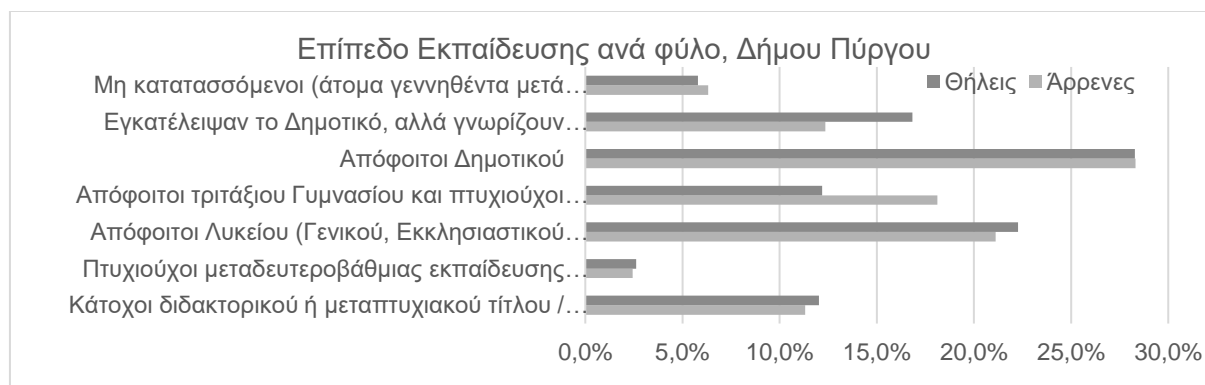
**ΕΠΙΧΕΙΡΗΣΙΑΚΟ ΣΧΕΔΙΟ ΔΗΜΟΥ ΠΥΡΓΟΥ**  
**Φάση Α': Στρατηγικός Σχεδιασμός**

Πίνακας 10: Μόνιμος Πληθυσμός κατά επίπεδο εκπαίδευσης και ανά φύλο (2011) σε επίπεδο Δήμου

Φύλο	Σύνολο	Κάτοχοι διδακτορικού ή μεταπτυχιακού τίτλου / Πτυχιούχοι Παν/μίου - Πολυτεχνείου, ΑΤΕΙ, ΑΣΠΑΙΤΕ, ανώτερων επαγγελματικών και ισότιμων σχολών	Πτυχιούχοι μεταδευτεροβάθμιας εκπαίδευσης (ΙΕΚ, Κολλέγια κλπ.)	Απόφοιτοι Λυκείου (Γενικού, Εκκλησιαστικού κλπ.) και πτυχιούχοι Επαγγελματικού	Απόφοιτοι τριτάξιου Γυμνασίου και πτυχιούχοι Επαγγελματικών	Απόφοιτοι Δημοτικού	Εγκατέλειψαν το Δημοτικό, αλλά γνωρίζουν γραφή και ανάγνωση /	Μη κατατασσόμενοι (άτομα γεννηθέντα μετά την 1/1/2005)
<b>Σύνολο Δήμου Πύργου</b>	<b>47.995</b>	<b>5.603</b>	<b>1.216</b>	<b>10.416</b>	<b>7.250</b>	<b>13.584</b>	<b>7.019</b>	<b>2.907</b>
%		<b>11,7%</b>	<b>2,5%</b>	<b>21,7%</b>	<b>15,1%</b>	<b>28,3%</b>	<b>14,6%</b>	<b>6,1%</b>
Άρρενες	23.622	2.673	577	4.989	4.280	6.690	2.918	1.495
%		<b>11,3%</b>	<b>2,4%</b>	<b>21,1%</b>	<b>18,1%</b>	<b>28,3%</b>	<b>12,4%</b>	<b>6,3%</b>
Θήλεις	24.373	2.930	639	5.427	2.970	6.894	4.101	1.412
%		<b>12,0%</b>	<b>2,6%</b>	<b>22,3%</b>	<b>12,2%</b>	<b>28,3%</b>	<b>16,8%</b>	<b>5,8%</b>

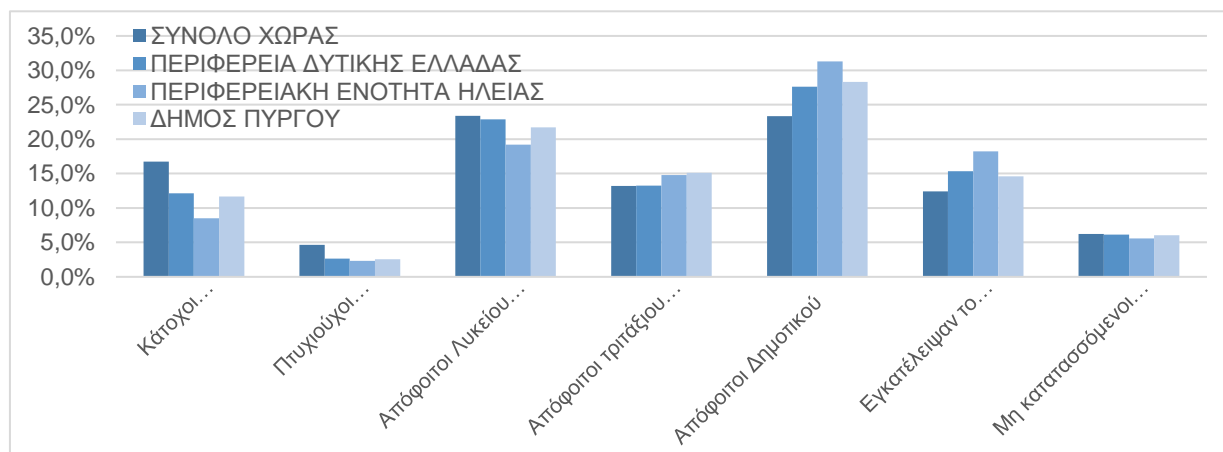
Πηγή: ΕΛΣΤΑΤ, ίδια επεξεργασία

Γράφημα 8: Επίπεδο Εκπαίδευσης ανά φύλο, Δήμου Πύργου, Μόνιμος Πληθυσμός 2011



Πηγή: ΕΛΣΤΑΤ, ίδια επεξεργασία

Γράφημα 9: Μόνιμος Πληθυσμός 2011 κατά επίπεδο εκπαίδευσης σε επίπεδο χώρας, περιφέρειας και δήμου



Πηγή: ΕΛΣΤΑΤ, ίδια επεξεργασία

### A.1.1.3.3 Ευπαθείς Ομάδες πληθυσμού

#### Ευπαθείς ομάδες- χαμηλά εισοδήματα

Ο Δήμος Πύργου, μέσω της Διεύθυνσης Κοινωνικής Προστασίας και Υγείας, υλοποιεί το πρόγραμμα Επισιτιστικής και Βασικής Υλικής Συνδρομής για τους απόρους, με τη χρηματοδότηση του Ταμείου Ευρωπαϊκής Βοήθειας για τους Απόρους (TEBA/FEAD). Οι αιτήσεις που κατατέθηκαν για το πρόγραμμα έφτασαν τις 2.225 για το 2020, με καταγεγραμμένα μέλη 4.587 άτομα.

Η συνδρομή του κέντρου κοινότητας του Δήμου Πύργου στην υποβολή ηλεκτρονικών αιτήσεων για το Ελάχιστο Εγγυημένο Εισόδημα, τα επιδόματα αναπηρίας, τα επιδόματα ανασφάλιστου υπερήλικα τα επιδόματα στέγασης κλπ είναι καταλυτική. Σύμφωνα με στοιχεία του Κέντρου Κοινότητας, από την έναρξη λειτουργίας της δομής το 2016 έως και σήμερα έχουν καταγραφεί και εξυπηρετηθεί 4.179 ωφελούμενοι. Οι ωφελούμενοι κατά έτος από το 2017 έως και το 2020, καταγράφονται ως εξής:

Πίνακας 11: Ωφελούμενοι Κοινωνικών Επιδομάτων Δήμου Πύργου 2017-2020

Έτος	Ωφελούμενοι Κοινωνικών επιδομάτων
ΕΤΟΣ 2017	1.134
ΕΤΟΣ 2018	1.226
ΕΤΟΣ 2019	1.086
ΕΤΟΣ 2020 (έως 10/2020)	734

Πηγή: Διεύθυνση Κοινωνικής Προστασίας και Υγείας, Κέντρο Κοινότητας Δήμου Πύργου

Συγκεκριμένα για το 2020, από τους 734 ωφελούμενους, μέχρι και τον Οκτώβριο, 505 άτομα δέχτηκαν το επίδομα ελάχιστου εγγυημένου εισοδήματος, 134 άτομα δέχτηκαν αναπηρικό επίδομα, 68 άτομα επίδομα στέγασης, 13 άτομα δέχτηκαν οικονομική ενίσχυση ανασφάλιστων υπερηλίκων, όπως φαίνεται στον πίνακα που ακολουθεί.

Πίνακας 12: Παροχές σε ευπαθή πληθυσμό κατά το έτος 2020, Δήμος Πύργου

ΕΙΔΟΣ ΠΑΡΟΧΗΣ	ΑΡΙΘΜΟΣ ΩΦΕΛΟΥΜΕΝΩΝ
Ελάχιστο Εγγυημένο Εισόδημα	505
Αναπηρικά επιδόματα	134
Επίδομα στέγασης	68
Οικονομική ενίσχυση Ανασφάλιστων Υπερηλίκων	13
Επίδομα γέννησης τέκνου	6
Επανασύνδεση ΔΕΗ οικονομικά αδυνάτων	1
Λοιπά	7

Πηγή: Διεύθυνση Κοινωνικής Προστασίας και Υγείας

Τέλος το Συμβουλευτικό Κέντρο Γυναικών, ξεκίνησε τις εργασίες του το 2013 και απευθύνεται σε γυναίκες που υφίστανται ή έχουν υποστεί οποιαδήποτε μορφή βίας ή

εκμετάλλευσης και σε γυναίκες που χρίζουν ψυχολογικής και κοινωνικής στήριξης λόγω των σύγχρονων κοινωνικοοικονομικών προβλημάτων. Το κέντρο παρέχει τη βοήθειά του σε κλιμακούμενο αριθμό γυναικών τα τελευταία πέντε χρόνια (Πίνακας 13). Με βάση τα πιο πρόσφατα δεδομένα, κατά το 2019 οι ωφελούμενες έφτασαν τις 62.

Πίνακας 13: Ωφελούμενες Συμβουλευτικού Κέντρου Γυναικών, 2015-2019

Έτος	Ωφελούμενες Συμβουλευτικού Κέντρου Γυναικών
ΕΤΟΣ 2015	9
ΕΤΟΣ 2016	31
ΕΤΟΣ 2017	46
ΕΤΟΣ 2018	44
ΕΤΟΣ 2019	62

Πηγή: Διεύθυνση Κοινωνικής Προστασίας και Υγείας

### **Κοινότητα Ρομά**

Στο Δήμο Πύργου καταγράφεται πληθυσμός 765 Ρομά σε 10 θέσεις (Πίνακας 14). Για τη διευκόλυνση της ένταξης του πληθυσμού προβλέπονται στοχευμένες παρεμβάσεις τόσο στο πλαίσιο του Περιφερειακού Επιχειρησιακού Σχεδίου Δράσης για την Ένταξη των ΡΟΜΑ της ΠΔΕ, αλλά και της «Περιφερειακής Στρατηγικής για την Κοινωνική Ένταξη και την Καταπολέμηση της Φτώχειας».

Πίνακας 14: Πληθυσμός Ρομά Δήμου Πύργου

ΘΕΣΗ	ΕΔΡΑΙΟΠΟΙΗΜΕΝΟΙ		
	ΚΕΛΥΦΗ	ΟΙΚΟΓΕΝΕΙΕΣ	ΑΤΟΜΑ
Πάροδος Αλφειού	20	20	105
Λαμπέτι	20	30	100
Λαμπετίου-Βούρτζι	7	7	40
Μυρτιά-Καταουλ.Ερμής	9	9	45
Αγ. Γεώργιος	7	7	25
Λαστέικα -Σταθμός	5	5	20
Κεραία	10	10	40
Βίλια	15	25	150
Τέρμα Αλφειού	25	30	160
Κολιρέϊκες παράγκες	10	15	80
<b>ΣΥΝΟΛΟ</b>	<b>128</b>	<b>158</b>	<b>765</b>

Πηγή: ΥΠΟΥΡΓΕΙΟ ΕΡΓΑΣΙΑΣ ΚΑΙ ΚΟΙΝΩΝΙΚΗΣ ΑΣΦΑΛΙΣΗΣ (2011), ΠΛΑΙΣΙΟ ΕΘΝΙΚΗΣ ΣΤΡΑΤΗΓΙΚΗΣ ΓΙΑ ΤΟΥΣ ΡΟΜΑ, ΣΤΡΑΤΗΓΙΚΟ ΣΧΕΔΙΟ ΟΛΟΚΛΗΡΩΜΕΝΗΣ ΧΩΡΙΚΗΣ ΕΠΕΝΔΥΣΗΣ για άλλες χωρικές Στρατηγικές στην ευρύτερη περιοχή του Άξονα Κατακόλου – Αρχαίας Ολυμπίας

Στο πλαίσιο της αντιμετώπισης του φαινομένου του κοινωνικού αποκλεισμού και της φτώχειας και προκειμένου να επιτευχθεί η κοινωνική ένταξη και η ισότιμη μεταχείριση των ομάδων με πολιτισμικές ιδιαιτερότητες στην Ελλάδα, συστάθηκε το 2011, το Εθνικό Σχέδιο Δράσης για τους Ρομά. Σκοπός του είναι η άρση των όρων του κοινωνικού αποκλεισμού των Ρομά και η δημιουργία προϋποθέσεων της κοινωνικής τους ένταξης

μέσα από την εξασφάλιση και εγγύηση του «κατοικείν», την ανάπτυξη υποστηρικτικού πλέγματος κοινωνικής παρέμβασης (στους τομείς της απασχόλησης, εκπαίδευσης, υγείας και Κοινωνικής ένταξης) και την ανάπτυξη Κοινωνικού διαλόγου και συναίνεσης, μέσω της κοινωνικής χειραφέτησης και της συμμετοχής των ίδιων των Ρομά. Ο δήμος Πύργου ακολουθώντας και τους στόχους, όπως εξειδικεύτηκαν για την ΠΔΕ, στο πλαίσιο Περιφερειακού σχεδίου, οφείλει να κινηθεί με γνώμονα: τη διαμόρφωση συνθηκών μόνιμης στέγασης των Ρομά, με ταυτόχρονη μεταβολή του νομικού καθεστώτος ιδιοκτησίας και με προώθηση των ρυμοτομικών σχεδίων, τη ρύθμιση των προβλημάτων σύνδεσης οργανισμών κοινής ωφέλειας, τη δημιουργία σε οικισμούς ή/και καταυλισμούς υποδομών για μετακινούμενες ομάδες πληθυσμού, την εξασφάλιση της συμμετοχής των ανήλικων Ρομά στην εκπαίδευση και την προώθηση της καταπολέμησης του αναλφαριθμισμού των ενηλίκων Ρομά, την παροχή υπηρεσιών υγείας και ανάλογης ενημέρωσης για την πρόληψη νοσημάτων και κινδύνων για τη δημόσια υγεία, την επιδίωξη της αποτροπής παράνομων και επιβλαβών για όλους δραστηριοτήτων βιοπορισμού, μέσω της προσφοράς εναλλακτικών πόρων διαβίωσης, την προώθηση της δημόσιας διαβούλευσης για τη μετακίνηση των Ρομά, όπου απαιτείται, και τη μετεγκατάσταση των καταυλισμών σε οικισμούς και περιοχές μετεγκατάστασης με κατάλληλες υποδομές, οι οποίες εξασφαλίζουν συνθήκες αξιοπρεπούς διαβίωσης.

## A.1.2 ΤΟΠΙΚΗ ΟΙΚΟΝΟΜΙΑ

### A.1.2.1 Τομείς Οικονομικής Δραστηριότητας

#### A.1.2.1.1. Απασχολούμενοι ανά Τομέα Παραγωγής

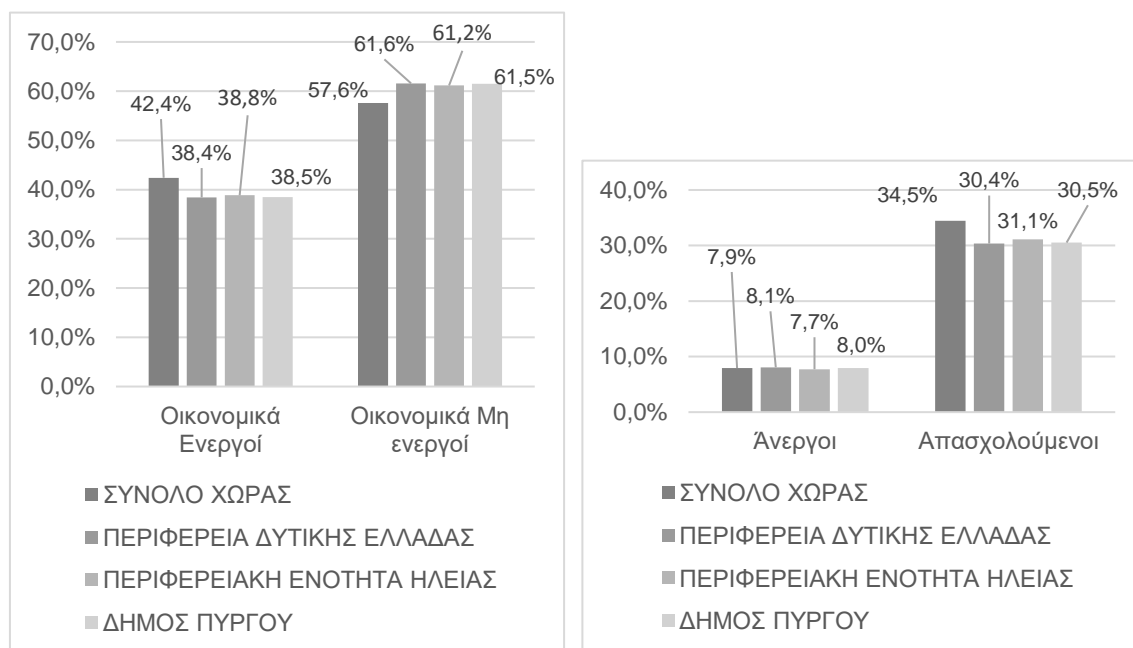
Ο πληθυσμός των οικονομικά ενεργών ατόμων στο Δήμο Πύργου, ανέρχονται κατά την τελευταία απογραφή του 2011 σε 18.469 άτομα, ήτοι στο 38,5%. Εξ αυτών το 30,5% είναι απασχολούμενοι και το υπόλοιπο 8% άνεργοι. Οι οικονομικά μη ενεργοί ανέρχονται στο 61,5%. Συγκρίνοντας τα ποσοστά των οικονομικά ενεργών κατοίκων του Δήμου Πύργου με τα αντίστοιχα σε επίπεδο Π.Ε. Ηλείας, Περιφέρειας Δυτικής Ελλάδας και Χώρας, γίνεται σαφές ότι βρίσκεται σε δυσμενέστερη θέση από την Π.Ε. και τη Χώρα (με διαφορά τεσσάρων μονάδων από τη δεύτερη), αλλά στα ίδια επίπεδα με την Περιφέρεια.

Πίνακας 15: Απασχολούμενοι κατά τομέα Οικονομικής Δραστηριότητας σε επίπεδο Χώρας, Περιφέρειας, Π.Ε. και Δήμου, Μόνιμος Πληθυσμός 2011

	Σύνολο	Οικονομικά ενεργοί						Οικονομικά μη ενεργοί
		Σύνολο	Απασχολούμενοι			Άνεργοι		
			Σύνολο	Πρωτογενής Τομέας	Δευτερογενής Τομέας		Τριτογενής Τομέας	
<b>ΧΩΡΑ</b>	10.816.286	4.586.636	3.727.633	372.209	654.377	2.701.047	859.003	6.229.650
<b>Π.Δ.Ε.</b>	679.796	261.175	206.343	40.248	33.679	132.416	54.832	418.621
<b>Π.Ε.</b>	159.300	61.874	49.571	15.859	7.263	26.449	12.303	97.426
<b>ΔΗΜΟΣ</b>	47.995	18.469	14.652	2.699	2.177	9.776	3.817	29.526

Πηγή: ΕΛΣΤΑΤ, ίδια επεξεργασία

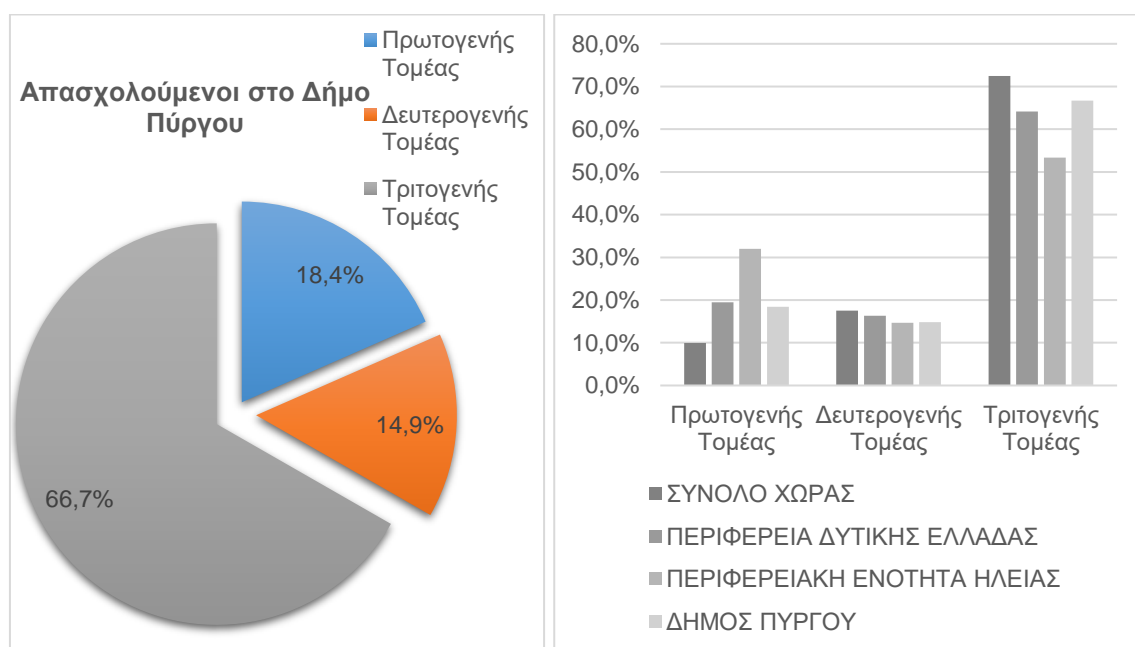
Γράφημα 10: Οικονομικά Ενεργοί και Οικονομικά Μη ενεργοί σε επίπεδο Χώρας, Περιφέρειας, Π.Ε. και Δήμου, Μόνιμος Πληθυσμός 2011



Πηγή: ΕΛΣΤΑΤ, ίδια επεξεργασία

Σύμφωνα με τα στοιχεία για το 2011 που προκύπτουν από την επίσημη Απογραφή Πληθυσμού της ΕΛΣΤΑΤ, η απασχόληση στην περιοχή του Δήμου Πύργου συγκεντρώνεται κατά βάση στον τριτογενή Τομέα με ποσοστό 66,7%. Οι απασχολούμενοι κατανέμονται κατά 18,4% στον πρωτογενή τομέα, κατά 14,9% στο δευτερογενή. Η διάρθρωση της απασχόλησης στο Δήμο, ανάμεσα στους τομείς, προσομοιάζει με αυτήν σε επίπεδο περιφέρειας, διαφοροποιείται όμως σε σύγκριση με την περιφερειακή ενότητα, καθώς, συγκριτικά, ο δήμος φαίνεται να είναι πιο δυναμικός αναφορικά με τον τριτογενή τομέα και λιγότερο δυναμικός αναφορικά με τον πρωτογενή. Διαφοροποιείται, επίσης, συγκριτικά με τη χώρα, καθώς διαθέτει αναλογικά πιο εδραιωμένο πρωτογενή τομέα και λιγότερο αναπτυγμένο τριτογενή τομέα.

Γράφημα 11: Απασχολούμενοι κατά τομέα Οικονομικής Δραστηριότητας σε επίπεδο Δήμου και σε επίπεδο Χώρας, Περιφέρειας, Π.Ε, Μόνιμος Πληθυσμός 2011



Πηγή: ΕΛΣΤΑΤ, ίδια επεξεργασία

Εξειδικεύοντας την παρατήρηση σε επίπεδο κλάδου οικονομικής δραστηριότητας η εικόνα αναφορικά με τον τριτογενή και το δευτερογενή τομέα γίνεται πιο σαφής, καθώς οι δραστηριότητες φαίνονται πιο αναλυτικά. Το ποσοστό απασχολούμενων που αντιστοιχεί σε «Δραστηριότητες υπηρεσιών παροχής καταλύματος και υπηρεσιών εστίασης» ανέρχεται στο 7,2%, ενώ αυξημένα ποσοστά παρουσιάζουν οι κλάδοι του χονδρικού και λιανικού εμπορίου (17,6%) και της δημόσιας διοίκησης (9,7%) και εκπαίδευσης (9,3%). Επιπλέον, οι κατασκευές απασχολούν το 8,2% των απασχολούμενων.



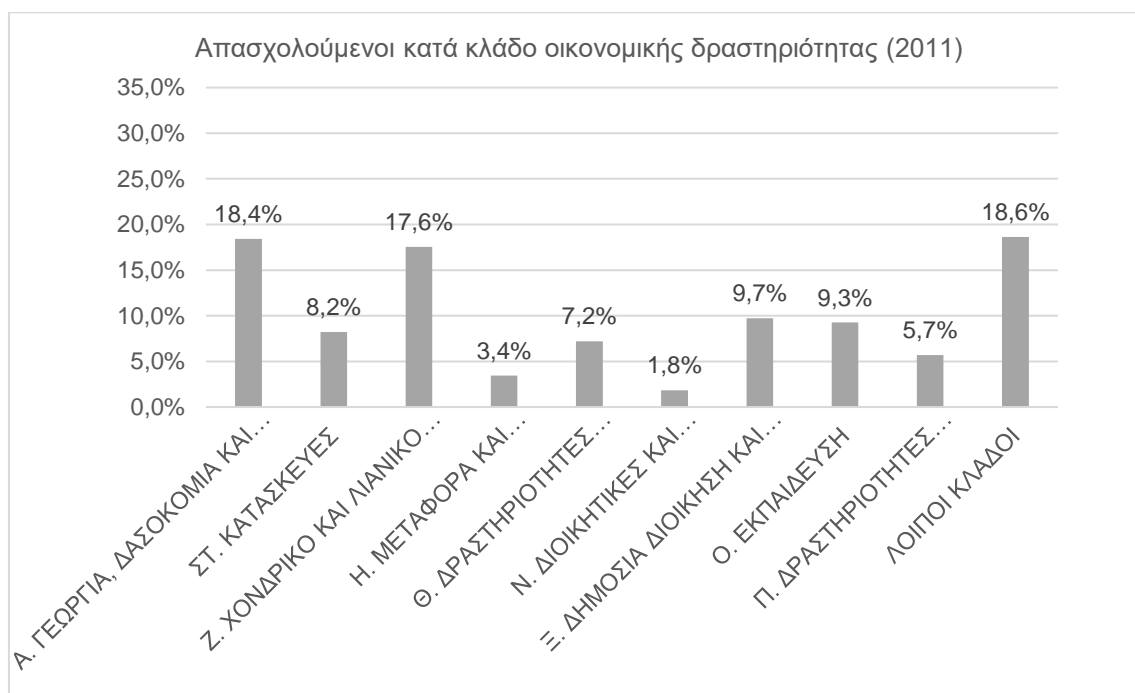
**ΕΠΙΧΕΙΡΗΣΙΑΚΟ ΣΧΕΔΙΟ ΔΗΜΟΥ ΠΥΡΓΟΥ**  
**Φάση Α': Στρατηγικός Σχεδιασμός**

Πίνακας 16: Απασχολούμενοι κατά κλάδο Οικονομικής Δραστηριότητας σε επίπεδο Δήμου, Μόνιμος Πληθυσμός 2011

Απασχολούμενοι κατά κλάδο στο Δήμο Πύργου		2011	%
Ποσοστά- Κλάδοι οικονομικής δραστηριότητας	<b>Σύνολο</b>	14.652	<b>100,0%</b>
	<b>A. ΓΕΩΡΓΙΑ, ΔΑΣΟΚΟΜΙΑ ΚΑΙ ΑΛΙΕΙΑ</b>	2.699	<b>18,4%</b>
	<b>ΣΤ. ΚΑΤΑΣΚΕΥΕΣ</b>	1.205	<b>8,2%</b>
	<b>Ζ. ΧΟΝΔΡΙΚΟ ΚΑΙ ΛΙΑΝΙΚΟ ΕΜΠΟΡΙΟ - ΕΠΙΣΚΕΥΗ ΜΗΧΑΝΟΚΙΝΗΤΩΝ ΟΧΗΜΑΤΩΝ ΚΑΙ ΜΟΤΟΣΥΚΛΕΤΩΝ</b>	2.572	<b>17,6%</b>
	<b>Η. ΜΕΤΑΦΟΡΑ ΚΑΙ ΑΠΟΘΗΚΕΥΣΗ</b>	503	<b>3,4%</b>
	<b>Θ. ΔΡΑΣΤΗΡΙΟΤΗΤΕΣ ΥΠΗΡΕΣΙΩΝ ΠΑΡΟΧΗΣ ΚΑΤΑΛΥΜΑΤΟΣ ΚΑΙ ΥΠΗΡΕΣΙΩΝ ΕΣΤΙΑΣΗΣ</b>	1.057	<b>7,2%</b>
	<b>Ν. ΔΙΟΙΚΗΤΙΚΕΣ ΚΑΙ ΥΠΟΣΤΗΡΙΚΤΙΚΕΣ ΔΡΑΣΤΗΡΙΟΤΗΤΕΣ</b>	268	<b>1,8%</b>
	<b>Ξ. ΔΗΜΟΣΙΑ ΔΙΟΙΚΗΣΗ ΚΑΙ ΑΜΥΝΑ - ΥΠΟΧΡΕΩΤΙΚΗ ΚΟΙΝΩΝΙΚΗ ΑΣΦΑΛΙΣΗ</b>	1.427	<b>9,7%</b>
	<b>Ο. ΕΚΠΑΙΔΕΥΣΗ</b>	1.356	<b>9,3%</b>
	<b>Π. ΔΡΑΣΤΗΡΙΟΤΗΤΕΣ ΣΧΕΤΙΚΕΣ ΜΕ ΤΗΝ ΑΝΘΡΩΠΙΝΗ ΥΓΕΙΑ ΚΑΙ ΤΗΝ ΚΟΙΝΩΝΙΚΗ ΜΕΡΙΜΝΑ</b>	833	<b>5,7%</b>
	<b>ΛΟΙΠΟΙ ΚΛΑΔΟΙ</b>	2.732	<b>18,6%</b>

Πηγή: ΕΛΣΤΑΤ, ίδια επεξεργασία

Γράφημα 12: Απασχολούμενοι κατά κλάδο Οικονομικής Δραστηριότητας σε επίπεδο Δήμου, Μόνιμος Πληθυσμός 2011



Πηγή: ΕΛΣΤΑΤ, ίδια επεξεργασία

Η κατανομή των απασχολούμενων ανά επάγγελμα δείχνει ότι η πιο δυναμική αναλογικά ομάδα είναι αυτή των Απασχολούμενων στην παροχή υπηρεσιών και πωλητών με 22,5%, ακολουθούμενη από τους Ειδικευμένους γεωργούς, κτηνοτρόφους, δασοκόμους

και αλιείς με 16,5% και τους Επαγγελματίες με 16,4%. Δυναμικοί εμφανίζονται και οι Ειδικευμένοι τεχνίτες και ασκούντες συναφή επαγγέλματα, αποτελώντας το 13,0%.

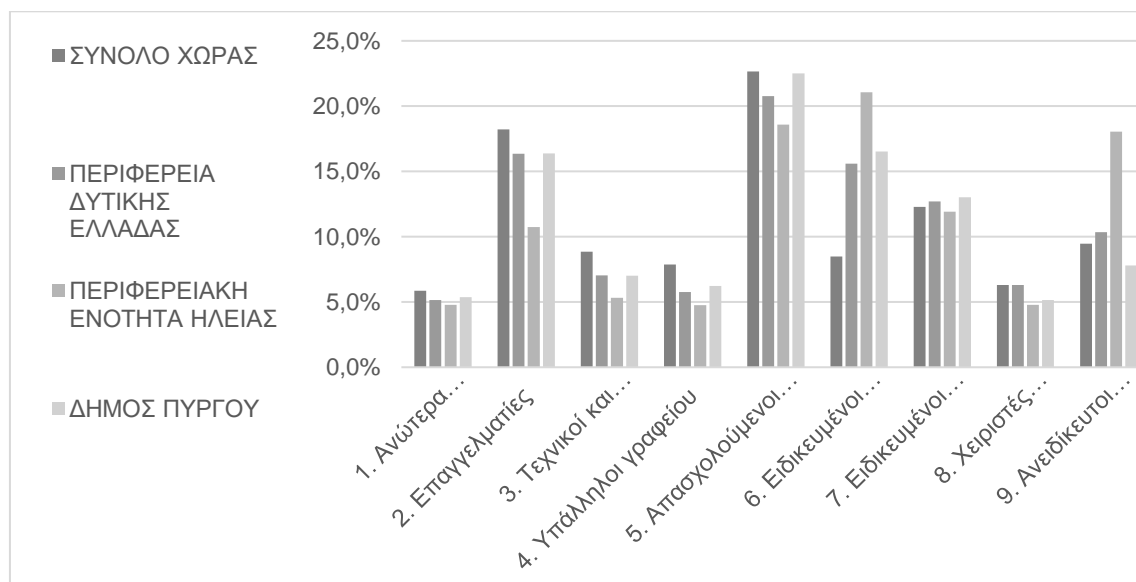
Συγκρίνοντας τα παραπάνω ευρήματα με τα αντίστοιχα της Π.Ε, της Περιφέρειας και της Χώρας, εξάγεται το συμπέρασμα πως ο δήμος παρουσιάζει ιδιαίτερη δυναμικότητα αναφορικά με τους επαγγελματίες, τους απασχολούμενους στην παροχή υπηρεσιών καθώς και στα επαγγέλματα της γεωργίας, κτηνοτροφίας κτλ, γεγονός που επιβεβαιώνει το προφίλ ενός δήμου που βασίζεται στον τουρισμό και διαθέτει δυναμική γεωργία στο πεδινό τμήμα του.

Πίνακας 17: Απασχολούμενοι κατά επάγγελμα σε επίπεδο Δήμου, Μόνιμος Πληθυσμός 2011

Απασχολούμενοι κατά επάγγελμα		ΔΗΜΟΣ ΠΥΡΓΟΥ	
Σύνολο		14.652	100,0%
Επάγγελμα	1. Ανώτερα διευθυντικά και διοικητικά στελέχη	786	5,4%
	2. Επαγγελματίες	2.401	16,4%
	3. Τεχνικοί και ασκούντες συναφή επαγγέλματα	1.028	7,0%
	4. Υπάλληλοι γραφείου	914	6,2%
	5. Απασχολούμενοι στην παροχή υπηρεσιών και πωλητές	3.297	22,5%
	6. Ειδικευμένοι γεωργοί, κτηνοτρόφοι, δασοκόμοι και αλιείς	2.421	16,5%
	7. Ειδικευμένοι τεχνίτες και ασκούντες συναφή επαγγέλματα	1.907	13,0%
	8. Χειριστές βιομηχανικών εγκαταστάσεων, μηχανημάτων και εξοπλισμού και συναρμολογητές (μονταδόροι)	754	5,1%
	9. Ανειδίκευτοι εργάτες, χειρωνάκτες και μικροεπαγγελματίες	1.144	7,8%

Πηγή: ΕΛΣΤΑΤ, ίδια επεξεργασία

Γράφημα 13: Απασχολούμενοι κατά επάγγελμα σε επίπεδο Χώρας, Περιφέρειας, Π.Ε. και Δήμου, Μόνιμος Πληθυσμός 2011



Πηγή: ΕΛΣΤΑΤ, ίδια επεξεργασία

#### **A.1.2.1.2. Πρωτογενής Τομέας**

Ο Δήμος Πύργου ακολουθεί το μοτίβο που παρατηρείται και στην Π.Ε. Ηλείας αναφορικά με τον πρωτογενή τομέα. Η Π.Ε. χαρακτηρίζεται από τη γη υψηλής παραγωγικότητας που καταλαμβάνει το σύνολο σχεδόν της πεδινής και παράκτιας έκτασής της. Είναι αρδευόμενη σε μεγάλο ποσοστό και η αγροτική της γη αποτελεί αναπτυξιακό πλεονέκτημα που αναγνωρίζεται από τον υπερκείμενο σχεδιασμό ως άξιο διατήρησης και προστασίας (ΣΧΟΟΑΠ Δ.Ε. Πύργου). Όσον αφορά το Δήμο Πύργου Πρωτογενής τομέας κατέχει ισχυρή θέση στην παραγωγική βάση του, όπως έχει διαφανεί από την ανάλυση που προηγήθηκε.

#### **Γεωργία**

Αναφορικά με τη γεωργία, το πεδινό ανάγλυφο μεγάλου μέρους του δήμου και το εύφορο έδαφος, αποτελούν παράγοντες που συνηγόρησαν στην ανάπτυξη του αγροτικού τομέα στην περιοχή. Ο κάμπος του Πύργου αποτελεί γεωργική γη υψηλής σημασίας, η οποία χρήζει προστασίας και αποτελεί, όπως και η κτηνοτροφία, σημαντικό κομμάτι της οικονομίας της περιοχής (ΓΠΧΣΑΑ, 2008). Ο Δήμος Πύργου διαθέτει αναδασμό για το σύνολο σχεδόν των πεδινών καλλιεργήσιμων εκτάσεών του, ο οποίος έγινε κατά τα έτη από 1970 έως και 1975 περίπου.

Οι καλλιέργειες που συναντώνται στην περιοχή αφορούν κηπευτικά υπαίθρου και υπό κάλυψη, ελιά, αραβόσιτο και αμπελοκαλλιέργειες που αξιοποιούνται για την παραγωγή σταφίδας και οίνου. Οι αμπελώνες στην Ηλεία, ανάλογα και με το υψόμετρο τους παράγουν κυρίως ποικιλίες Ροδίτη, Μαυροδάφνης και μερλό, ενώ υπάρχουν και πολλές άλλες ποικιλίες.

Οι τάσεις που παρατηρείται ότι αναπτύσσονται τα τελευταία χρόνια στην περιοχή σε σχέση με τον αγροτικό τομέα, αφορούν την προσπάθεια βελτίωσης των καλλιεργειών με παράλληλη μεταποίηση των αγροτικών προϊόντων.

Σημειώνεται ότι εξετάζοντας τη γενικότερη κατάσταση στην Περιφέρεια Δυτικής Ελλάδας, παρατηρούνται διαρθρωτικά προβλήματα στον πρωτογενή τομέα παραγωγής αναφορικά με τη γεωργία και την κτηνοτροφία, τα οποία θα πρέπει να ξεπεραστούν.

#### **Κτηνοτροφία**

Η κτηνοτροφία στην Π.Ε. Ηλείας εντοπίζεται κυρίως στα πεδινά και ημιορεινά σε μη σταβλισμένες μορφές, με κυρίαρχη την αιγοπροβατοτροφία και σε μικρότερο βαθμό τα βοοειδή. Η παραγωγή γάλακτος είναι σημαντική για την περιοχή, αποτελώντας προϊόν που επεξεργάζεται τοπικά για τα παράγωγά του. Ενδεικτικά, στον επόμενο πίνακα

καταγράφονται οι ενεργές κτηνοτροφικές εκμεταλλεύσεις και το ζωικό κεφάλαιο κατά το έτος 2020.

Πίνακας 18: Κτηνοτροφικές Εκμεταλλεύσεις & Ζωικό Κεφάλαιο Δήμου Πύργου (2020)

Δ.Ε.	Αιγοπρόβατα		Βοοειδή	
	Κτηνοτροφικές Εκμεταλλεύσεις	Ζωικό Κεφάλαιο	Κτηνοτροφικές Εκμεταλλεύσεις	Ζωικό Κεφάλαιο
<b>Βώλακος</b>	92	8.495	11	41
<b>Ιάρδανου</b>	57	2.390	4	3
<b>Πύργου</b>	914	46.933	76	161
<b>Ωλένης</b>	311	6.938	3	2
<b>Σύνολο</b>	<b>1.374</b>	<b>64.756</b>	<b>94</b>	<b>207</b>

Πηγή: Διεύθυνση Αγροτικής Οικονομίας και Κτηνιατρικής ΠΕ Ηλείας, Ιδία επεξεργασία

### Αλιεία

Η αλιεία είναι ιδιαίτερα διαδεδομένη στην περιοχή της Ηλείας, τόσο σε επαγγελματικό, όσο και σε ερασιτεχνικό επίπεδο. Αναπτύσσεται στους οικισμούς Κατάκολο, Κυλλήνη, Παλούκι και Ζαχάρω, με ενεργά 173 επαγγελματικά σκάφη, κατά το 2020.

### Μελισσοκομία

Η παραγωγή μελιού ανθεί στην περιοχή τόσο με την ύπαρξη μεγάλων μελισσοκομικών επιχειρήσεων, όσο και με μικρότερες πρωτοβουλίες επιχειρηματιών. Το μέλι που παράγεται είναι μέλι ανθέων, πορτοκαλιάς, βελανιδιάς, πευκόμελο, θυμαρίσιο κ.α. Οι ενεργές μελισσοκομικές εκμεταλλεύσεις που δραστηριοποιούνται στο Δήμο Πύργου, ανέρχονται στις 92 με σύνολο κυψελών/ μελισσιών τα 7.799. Η πλειονότητα των παραγωγών έχει έδρα εντός της Δ.Ε. Πύργου και εντός της Δ.Ε. Ωλένης. Ωστόσο η δραστηριοποίησή τους εξαπλώνεται σε διάφορες περιοχές του δήμου ανάλογα με την ανθοφορία μέσα στο έτος.

Πίνακας 19: Μελισσοκομικές Εκμεταλλεύσεις Δήμου Πύργου (2020)

Δ.Ε.	Μελισσοκομία	
	Εκμεταλλεύσεις	Κυψέλες
<b>Βώλακος</b>	4	176
<b>Ιάρδανου</b>	5	104
<b>Πύργου</b>	63	5.820
<b>Ωλένης</b>	20	1.699
<b>Σύνολο</b>	<b>92</b>	<b>7.799</b>

Πηγή: Διεύθυνση Αγροτικής Οικονομίας και Κτηνιατρικής ΠΕ Ηλείας, Ιδία επεξεργασία

### Εξόρυξη

Εντός της επικράτειας του Δήμου Πύργου εντοπίζονται δύο θέσεις εξόρυξης ορυκτών πόρων: το Λατομείο Ελαιώνα, το οποίο αποτελεί λατομείο αδρανών υλικών και η ανόρυξη γεώτρησης υδρογονανθράκων στο Κατάκολο, η οποία βρίσκεται σε διαδικασία

εκκίνησης. Διαβλέπεται ότι σημαντικό ρόλο στην οικονομία της περιοχής θα διαδραματίσει η εν λόγω ανόρυξη γεώτρησης πετρελαίου στο Κατάκολο, καθώς και η μεταφορά φυσικού αερίου στην περιοχή μέσω του ΤΑΠ, όπως σχεδιάζεται.

Το έργο της Ανάπτυξης & Παραγωγής του Κοιτάσματος Δυτικού Κατακόλου βρίσκεται στην πρώτη φάση του, η οποία περιλαμβάνει τη διάνοιξη της Πιλοτικής Γεώτρησης και της 1<sup>ης</sup> Παραγωγικής Γεώτρησης του κοιτάσματος. Φορέας του Έργου (Διαχειριστής) είναι η εταιρεία Energean Oil & Gas S.A. Στην εικόνα που ακολουθεί το κοιτάσμα του Δυτικού Κατακόλου σημειώνεται με πράσινο χρώμα, η περιοχή εκμετάλλευσης σημειώνεται με πράσινο περίγραμμα και η αρχική περιοχή Μίσθωσης με κόκκινο περίγραμμα.



Εικόνα 3: Κοίτασμα Δυτικού Κατακόλου περιοχή εκμετάλλευσης και αρχική περιοχή Μίσθωσης

Πηγή: Μελέτη Περιβαλλοντικών Επιπτώσεων (ΜΠΕ)- ΠΡΟΓΡΑΜΜΑ ΑΝΑΠΤΥΞΗΣ ΚΟΙΤΑΣΜΑΤΟΣ ΔΥΤΙΚΟΥ ΚΑΤΑΚΟΛΟΥ (Α' ΦΑΣΗ ΑΝΑΠΤΥΞΗΣ)

Σημειώνεται ότι η τοπική κοινωνία, μέσα από ομάδες πολιτών και περιβαλλοντικές οργανώσεις (Περιβαλλοντική Δράση Ηλείας, Greenpeace, WWF, Επιτροπή Φύσης 2000), έχει εκφράσει ενστάσεις κατά τη διαδικασία της δημόσιας διαβούλευσης, οι οποίες βασίζονται σε περιβαλλοντικά κίνητρα, καθώς η επικείμενη εξόρυξη βρίσκεται σε εγγύτητα με περιοχή Natura και αποτελεί σημείο με έντονη σεισμική δραστηριότητα. Παράλληλα, η Τοπική Κοινότητα Κατακόλου έχει εκφράσει τις επιφυλάξεις της ως προς τις επιπτώσεις των εξορύξεων στον τουρισμό κρουαζιέρας, κλάδος που αποφέρει υψηλά έσοδα στην ευρύτερη περιοχή της Ηλείας.

### A.1.2.1.3. Δευτερογενής Τομέας

Εξετάζοντας το δευτερογενή τομέα στο επίπεδο της Περιφέρειας Δυτικής Ελλάδας, παρατηρείται ότι δεν είναι ιδιαίτερα δυναμικός και χαρακτηρίζεται από έλλειψη υποδομών, με κύρια αυτή της ανολοκλήρωτης μεταφορικής υποδομής του άξονα της Ιονίας Οδού. Η συμβολή του βιομηχανικού κλάδου στην ευρύτερη περιοχή της Ηλείας είναι περιορισμένη και εντοπίζεται κυρίως στην Πάτρα, συνεπώς εκτός του δήμου Πύργου. Το ΕΠΧΣΑΑ για τη βιομηχανία, χαρακτηρίζει την ευρύτερη περιοχή της Ηλείας ως «περιοχή επέκτασης» προκειμένου να προωθήσει τη διαμόρφωση κατάλληλων συνθηκών για εκκίνηση ανάπτυξης της βιομηχανίας. Αναφέρεται δε συγκεκριμένα στη ζώνη Πύργου – Αμαλιάδος, αξιοποιώντας τον άξονα Πύργος – Πάτρα, με ήπιες πολιτικές που σκοπό έχουν να διατηρήσουν το βασικό βιομηχανικό ιστό, προσφέροντας ποικιλία στην τοπική οικονομία και σταθεροποιώντας την παραγωγική βάση.

Παρατηρώντας τη **γεωγραφική κατανομή των επιχειρήσεων** στις τέσσερις Δημοτικές Ενότητες του Δήμου Πύργου (στοιχεία Επαγγελματικού Επιμελητηρίου Ηλείας για το έτος 2019) γίνεται σαφές ότι η Δημοτική Ενότητα του Πύργου συγκεντρώνει τη μεγάλη τους πλειοψηφία, λόγω της μεγάλης τους συγκέντρωσης στο αστικό κέντρο της πόλης τους Πύργου. Συγκρίνοντας τις υπόλοιπες τρεις Δ.Ε., δυναμικότερη παρουσιάζεται η Δ.Ε. Ωλένης, με τη Δ.Ε. Ιάρδανου να ακολουθεί. Οι οικισμοί που εμφανίζουν μεγαλύτερη δυναμικότητα σε επιχειρήσεις εντός της Δ.Ε. Βώλακος είναι το Επιτάλιο και δευτερευόντως η Αλφειούσα, εντός της Δ.Ε. Ιάρδανου είναι το Βούρναγο, το οποίο ακολουθείται από το Πράσινο, ενώ εντός της Δ.Ε. Ωλένης, δυναμικότεροι είναι οι οικισμοί Καράτουλας και Γούμερο. Ο δυναμικότερος οικισμός της Δ.Ε. Πύργου είναι ο Πύργος, με μεγάλο προβάδισμα έναντι των επόμενων σε δυναμικότητα οικισμών, όπως το Κατάκολο, τα Λασταίικα, η Βαρβάσαινα και ο Άγιος Ιωάννης. **Οι επιχειρήσεις** που δραστηριοποιούνται στην περιοχή **παρέχουν υπηρεσίες** παντός είδους, με δυναμικό τον τομέα του **τουρισμού** και την παροχή υπηρεσιών εστίασης, καταλυμάτων, τουριστικών εμπειριών, ενοικίασης αυτοκινήτων, μηχανών και λέμβων, καθώς και τη δραστηριοποίηση τουριστικών γραφείων. **Σημαντική** είναι η **μεταποιητική δραστηριότητα** που παρατηρείται η οποία αφορά, σε μεγάλο βαθμό, κατασκευαστικές και επισκευαστικές εργασίες, καθώς και την επεξεργασία τοπικών προϊόντων, όπως το λάδι, η σταφίδα, η οινοπαραγωγή, τα γαλακτοκομικά και τυροκομικά προϊόντα, η παραγωγή ζυμαρικών και σε μικρότερο βαθμό η συσκευασία μελιού και τοπικών αγροτικών προϊόντων. Τέλος, παρατηρείται μια τάση για παραγωγή ηλεκτρικής ενέργειας από φωτοβολταϊκές εγκαταστάσεις.

Η μεταποίηση αγροτικών προϊόντων φαίνεται να είναι ένας ανερχόμενος κλάδος του Δήμου Πύργου για τα επόμενα χρόνια. Η υφιστάμενη μεταποιητική δραστηριότητα αφορά

σε μεγάλο βαθμό την οινοπαραγωγή και την παραγωγή σταφίδας. Τα δύο οινοποιεία που δραστηριοποιούνται εντός του δήμου είναι το κτήμα Μερκούρη στο Κορακοχώρι της Δ.Ε. Πύργου και το κτήμα Μπριντζίκη στο Λατζίο της Δ.Ε. Ωλένης. Σημαντική είναι η παρουσία δυναμικών εταιρειών μεταποίησης ελαιόλαδου και η εμφάνιση εταιρειών μεταποίησης άλλων αγροτικών προϊόντων (όπως η «ΑΛΦΕΙΟΣ ΡΟΔΙ Α.Ε», που αφορά τη μεταποίηση ροδιού).

Επιπλέον, η εκτροφή αιγοπροβάτων και βοοειδών αξιοποιείται για την παραγωγή τοπικών γαλακτοκομικών προϊόντων από τυροκομικές και γαλακτοκομικές επιχειρήσεις που δραστηριοποιούνται στην περιοχή. Στην περιοχή, τέλος, δραστηριοποιούνται επιχειρήσεις παραγωγής χειροποίητων ζυμαρικών με μικρές βιοτεχνίες με προϊόντα όπως τραχανάς (ξηρός και γλυκός), χυλοπίτες, λαζάνια και κους κους.

Στην ευρύτερη περιοχή της Π.Ε. Ηλείας δραστηριοποιείται η **Ένωση Συνεταιρισμών Ηλείας – Ολυμπίας** Α.Ε.Σ. Α.Ε., πάνω σε 3 αγροδιατροφικά προϊόντα: Μαύρη Σταφίδα, Ελαιόλαδο και Κρασί, έχοντας στη διάθεσή της Σταφιδεργοστάσιο και Οινοποιείο. Η τυποποίηση της μαύρης σταφίδας πραγματοποιείται στο σύγχρονο Συνεταιριστικό εργοστάσιο της ΣΚΟΣ ΑΣΕ στο Κιάτο (Συνεταιριστική Κορινθιακής Σταφίδας). Η μαύρη σταφίδα αποτελεί προϊόν εξαγωγικού χαρακτήρα και άρρηκτα συνδεδεμένο με την ιστορία της Ηλείας. Σύμφωνα με την Ένωση Συνεταιρισμών Ηλείας- Ολυμπίας, η περιοχή της Ηλείας, παράγει ετησίως περίπου 7.000 τόνους μαύρη σταφίδα. Η περιοχή είναι αναγνωρισμένη ως Ζώνη Προστατευόμενης Γεωγραφικής Ένδειξης (Π.Γ.Ε ΣΤΑΦΙΔΑ ΗΛΕΙΑΣ) και έτσι δίνεται η δυνατότητα στην ΕΝ. ΣΥ. ΗΛΕΙΑΣ - ΟΛΥΜΠΙΑΣ να παράγει, να τυποποιεί και να διαθέτει στην αγορά, μαύρη σταφίδα Π.Γ.Ε. "ΣΤΑΦΙΔΑ ΗΛΕΙΑΣ".

#### **A.1.2.1.4. Τριτογενής Τομέας - Τουρισμός**

Ο δήμος Πύργου διαθέτει ιδιαίτερα δυναμικό τριτογενή τομέα, όπως διαπιστώθηκε από την ανάλυση των απασχολούμενων που προηγήθηκε. Σημαντικό κομμάτι του τριτογενή τομέα φαίνεται να κατέχει ο κλάδος του τουρισμού. Οι παράγοντες που συνηγορούν σε αυτό είναι αφενός η ύπαρξη του λιμανιού του Κατακόλου, που φιλοξενεί δραστηριότητες κρουαζιέρας, αφετέρου το γεγονός ότι ο Δήμος κατέχει μεγάλου μήκους παραλιακό μέτωπο με πλήθος παραλιών και τέλος το γεγονός ότι βρίσκεται πλησίον σημαντικών αρχαιολογικών χώρων υπερτοπικής σημασίας και διεθνούς εμβέλειας.

Ο τομέας του τουρισμού παρουσιάζει τα τελευταία χρόνια μικρή αλλά σημαντική ανάπτυξη, κυρίως ως αποτέλεσμα της λειτουργίας του λιμανιού στο Κατάκολο, καθώς αποτελεί ένα από τα κυριότερα λιμάνια κρουαζιέρας, δημιουργώντας ώθηση για στροφή



της τοπικής επιχειρηματικότητας προς τον τουριστικό τομέα με την δημιουργία καταλυμάτων και καταστημάτων εστίασης.

Ο τριτογενής τομέας της περιοχής βασίζεται επιπλέον σε εμπορικές και μεταφορικές υπηρεσίες, καθώς και στην ύπαρξη παραρτήματος του Πανεπιστημίου Πατρών στην πόλη του Πύργου με το «Τμήμα Μουσειολογίας», το οποίο ιδρύθηκε με το νόμο 4610/2019 ΦΕΚ 70/Α/7-5-2019. Ο ίδιος νόμος προβλέπει και την ίδρυση τμήματος «Τμήμα Επιστημών Φυσικής Αγωγής και Αθλητισμού», διαδικασία που ανεκόπη σύμφωνα με το άρθρο 33 του Ν. 4653/24.1.2020 (τ. Α') περί αναστολής εκπαιδευτικής λειτουργίας νέων Τμημάτων Α.Ε.Ι.

Η πόλη του Πύργου, επιπλέον, παρουσιάζει αυξημένες δραστηριότητες υπηρεσιών και εμπορίου οι οποίες αν και σημαντικές ξετάζοντας τες σε επίπεδο Περιφέρειας, έχουν τοπικό χαρακτήρα. Σημειώνεται ότι η πόλη του Πύργου φιλοξενεί τη μοναδική υπαίθρια «λαϊκή αγορά» εντός του Δήμου, η οποία λαμβάνει χώρα κάθε Τετάρτη και Σάββατο, ενώ στις ειδικά διαμορφωμένες εγκαταστάσεις του Θεματικού Πάρκου Ξυστήρ λειτουργεί παράλληλη λαϊκή αγορά βιομηχανικών προϊόντων κάθε Τετάρτη.

Αναφορικά με την παραθεριστική δραστηριότητα, σημειώνεται ότι απαντάται σε όλη την ακτογραμμή της Π.Ε. Ηλείας, συνεπώς και στο δήμο Πύργου. Στην ευρύτερη περιοχή της Ηλείας, σημαντικό ρόλο διαδραματίζει ο τουρισμός περιήγησης και ο πολιτιστικός τουρισμός, κλάδοι που αναπτύχθηκαν λόγω της ύπαρξης της αρχαίας Ολυμπίας. Επιπλέον πλησίον των περιοχών προστασίας της φύσης και των ποταμιών αναπτύσσονται και δραστηριότητες περιβαλλοντικού τουρισμού (ΣΧΟΟΑΠ Δ.Ε Πύργου). Η πόλη του Πύργου λόγω της θέσης του πλησίον τόπων ενδιαφέροντος, της σύνδεσής του με το Λιμάνι του Κατακόλου, καθώς και των ρόλων που επιτελεί ως κέντρο εμπορικών δραστηριοτήτων και υπηρεσιών στο Δήμο Πύργου, αποτελεί πύλη εισόδου επισκεπτών τόσο από το εσωτερικό της χώρας όσο και από το εξωτερικό. Το γεγονός αυτό συνιστά ικανή συνθήκη για να καταστήσει την πόλη ενδιάμεσο σταθμό για την επίσκεψη σημαντικών κοντινών προορισμών, όπως η Αρχαία Ολυμπία, ο Ναός του Επικούριου Απόλλωνα, το Δρυόδασος της Φολόης, ο ποταμός και οι καταρράκτες της Νέδας, η λίμνη και τα λουτρά του Καιάφα, οι παραδοσιακοί οικισμοί της Ηλείας, της ορεινής Αρκαδίας και της Μεσσηνίας.

Ξετάζοντας το ξενοδοχειακό δυναμικό του Δήμου αναφορικά με τις κλίνες και τις μονάδες των καταλυμάτων, ο Δήμος Πύργου διαθέτει 17 καταλύματα, η πληθώρα των οποίων ανήκει στις κατηγορίες τριών και δύο αστέρων. Τα καταλύματα του Δήμου συνιστούν το 19,8% του συνόλου των καταλυμάτων της Π.Ε. Ηλείας (στοιχεία για το έτος 2015). Το σύνολο των διαθέσιμων κλινών στο δήμο Πύργου ανέρχεται στις 2.318. το μοναδικό ξενοδοχείο 5 αστέρων του Δήμου συγκεντρώνει το 58% των διαθέσιμων κλινών του και



το 50% των κλινών πολυτελείας της ΠΕ Ηλείας. Πρόκειται για τον όμιλο Aldemar Resorts, ο οποίος αποτελεί μία από τις μεγαλύτερες ξενοδοχειακές αλυσίδες στην Ελλάδα και βρίσκεται πλησίον του οικισμού Πατρονικολαίκα.

Πίνακας 20: Ξενοδοχειακό Δυναμικό ανά κατηγορία, 2015

Περιοχή		5*	4*	3*	2*	1*	Σύνολο
Δήμος Πύργου	Μονάδες	1	2	4	9	1	17
	Κλίνες	1.353	102	247	600	16	2.318
Π.Ε. Ηλείας	Μονάδες	4	13	20	39	10	86
	Κλίνες	3.106	1.618	1.065	2.120	386	8.295
ΠΔΕ	Μονάδες	4	37	87	110	29	267
	Κλίνες	3.106	3.859	5.605	5.365	799	18.734

Πηγή: ΣΤΡΑΤΗΓΙΚΟ ΣΧΕΔΙΟ ΟΛΟΚΛΗΡΩΜΕΝΗΣ ΧΩΡΙΚΗΣ ΕΠΕΝΔΥΣΗΣ για άλλες χωρικές Στρατηγικές στην ευρύτερη περιοχή του Άξονα Κατακόλου – Αρχαίας Ολυμπίας, ΞΕΕ-ΜΗΤΕ (2015) ίδια επεξεργασία

Σε ότι αφορά τα μη κύρια καταλύματα, (ενοικιαζόμενα δωμάτια και επιπλωμένα διαμερίσματα), στο Δήμο Πύργου συγκεντρώνονται 4 μονάδες (σε σύνολο 80 στην Π.Ε.) συνολικής δυναμικότητας 52 κλινών, το σύνολο των οποίων αφορά τις κατηγορίες 3 και 2 κλειδιών (στοιχεία για το έτος 2015).

Πίνακας 21: Μη κύρια καταλύματα (Ενοικιαζόμενα Δωμάτια- Διαμερίσματα) ανά κατηγορία, 2015

Περιοχή		4Κ	3Κ	2Κ	1Κ	Σύνολο
Δήμος Πύργου	Μονάδες	-	3	1	-	4
	Κλίνες	-	43	9	-	52
Π.Ε. Ηλείας	Μονάδες	-	31	38	11	80
	Κλίνες	-	467	424	113	1.004
ΠΔΕ	Μονάδες	16	79	95	43	233
	Κλίνες	268	1.298	1.302	529	3.397

Πηγή: ΣΤΡΑΤΗΓΙΚΟ ΣΧΕΔΙΟ ΟΛΟΚΛΗΡΩΜΕΝΗΣ ΧΩΡΙΚΗΣ ΕΠΕΝΔΥΣΗΣ για άλλες χωρικές Στρατηγικές στην ευρύτερη περιοχή του Άξονα Κατακόλου – Αρχαίας Ολυμπίας, ΞΕΕ-ΜΗΤΕ (2015) ίδια επεξεργασία

Σύμφωνα με στοιχεία της Ελληνικής Στατιστικής Αρχής για το έτος 2018, η Πληρότητα στις κλίνες των καταλυμάτων ξενοδοχειακού τύπου για το Δήμο Πύργου ανήλθε στο 48,2%, ποσοστό αρκετά υψηλότερο από το αντίστοιχο της ΠΔΕ και της Π.Ε. Ηλείας.

Πίνακας 22: Πληρότητα κλινών στα καταλύματα ξενοδοχειακού τύπου (πλην κάμπινγκ), 2018

ΠΕΡΙΦΕΡΕΙΑΚΗ ΕΝΟΤΗΤΑ / ΔΗΜΟΣ	Ποσοστό (%) πληρότητας κλινών	Ποσοστό (%) συνολικών διαθέσιμων κλινών όπου αναφέρονται τα στοιχεία
ΔΥΤΙΚΗΣ ΕΛΛΑΔΑΣ	36,0	89,7
ΠΕΡΙΦΕΡΕΙΑΚΗ ΕΝΟΤΗΤΑ ΗΛΕΙΑΣ	39,9	90,5
ΔΗΜΟΣ ΠΥΡΓΟΥ	48,2	93,9

Πηγή: ΕΛΣΤΑΤ, Ίδια Επεξεργασία

Ο τουρισμός κρουαζιέρας αποτελεί σημαντικό τμήμα του συνολικού τουριστικού προϊόντος τόσο της χώρας, όσο και της ΠΔΕ και της ΠΕ Ηλείας. Πιο συγκεκριμένα για την περιοχή του Δήμου Πύργου, το **λιμάνι του Κατακόλου**, σύμφωνα με την τροποποίηση του ΕΠΧΣΑΑ Τουρισμού (2013) αποτελεί περιοχή προτεραιότητας αναφορικά με τον τουρισμό κρουαζιέρας. Το Πλαίσιο δίνει κατευθύνσεις για εκσυγχρονισμό των εγκαταστάσεων κρουαζιέρας, ανάδειξη των σταθμών και διασύνδεσή τους με περιοχές τουριστικού ενδιαφέροντος, ανάπτυξη πλησίον τους χώρων εμπορικών χρήσεων και ψυχαγωγίας, κτλ. Τόσο το ΕΠΧΣΑΑ Τουρισμού, όσο και το Περιφερειακό Πλαίσιο Χωροταξικού Σχεδιασμού και Αειφόρου Ανάπτυξης (ΠΠΧΣΑΑ) της ΠΔΕ αναγνωρίζουν την ευρύτερη ακτινοβολία του λιμανιού ως ειδικό τουριστικό λιμάνι, σε συνάρτηση και με τον εθνικής σημασίας αρχαιολογικό χώρο της Αρχαίας Ολυμπίας και τις διαπεριφερειακές τουριστικές – πολιτιστικές διαδρομές Ολυμπία-Επίδαυρος-Μυκήνες και Ολυμπία-Ήλιδα-Δελφοί, καθώς αποτελεί πύλη για εισροές από την Ιταλία και τον Αδριατικό Διάδρομο.

Η **παραλιακή ζώνη του δήμου Πύργου** χαρακτηρίζεται σύμφωνα με την τροποποίηση του ΕΠΧΣΑΑ Τουρισμού (2013) ως αναπτυσσόμενη τουριστικά περιοχή. Οι αναπτυξιακές ανάγκες της αφορούν τη δημιουργία ειδικών τουριστικών υποδομών, την προστασία και αποκατάσταση του φυσικού και πολιτιστικού περιβάλλοντος, την αναβάθμιση του δομημένου χώρου των οικισμών, με αύξηση των κοινόχρηστων χώρων και αναβάθμιση των υπαρχόντων, ενίσχυση των εναλλακτικών μορφών τουρισμού, βελτίωση των τεχνικών, κοινωνικών, περιβαλλοντικών και πολιτιστικών υποδομών, την επανάχρηση αξιόλογων κτιρίων και οικιστικών συνόλων, βελτίωση της προσβασιμότητας δυσπρόσιτων τουριστικών πόρων, αναβάθμιση ξενοδοχειακών υποδομών και τουριστικών μονάδων.

Συγκεκριμένα το λιμάνι του Κατακόλου αποτελεί έναν από τους δέκα πιο δημοφιλείς προορισμούς κρουαζιερόπλοιων στην Ελλάδα, κατέχοντα την 5<sup>η</sup> θέση για το 2019. Με βάση στοιχεία της Ένωσης Λιμένων Ελλάδας για το 2019, προκύπτει ότι το λιμάνι του Κατακόλου συμμετέχει στις αφίξεις κρουαζιερόπλοιων σε εθνικό επίπεδο κατά 5,1% και κατά 7,5% όσον αφορά τον αριθμό αφίξεων επιβατών κρουαζιέρας.

Πίνακας 23: Στοιχεία Κρουαζιέρας για τα δέκα δυναμικότερα λιμάνια της χώρας - 2019

ΣΤΟΙΧΕΙΑ ΚΡΟΥΑΖΙΕΡΑΣ		2019			
α/α	ΠΡΟΟΡΙΣΜΟΙ	Αριθμός αφίξεων κ/ζ		Αριθμός αφίξεων επιβατών κρουαζιέρας	
1	ΠΕΙΡΑΙΑΣ	622	16,0%	1.098.091	19,8%
2	ΣΑΝΤΟΡΙΝΗ	592	15,2%	980.771	17,7%
3	ΜΥΚΟΝΟΣ	550	14,1%	787.490	14,2%
4	ΚΕΡΚΥΡΑ	420	10,8%	767.673	13,9%
5	ΚΑΤΑΚΟΛΟ	<b>199</b>	<b>5,1%</b>	<b>413.716</b>	<b>7,5%</b>
6	ΡΟΔΟΣ	258	6,6%	308.194	5,6%
7	ΗΡΑΚΛΕΙΟ	204	5,2%	307.043	5,5%
8	ΧΑΝΙΑ (ΣΟΥΔΑ)	132	3,4%	265.956	4,8%
9	ΚΕΦΑΛΛΟΝΙΑ-ΙΘΑΚΗ	133	3,4%	259.261	4,7%
10	ΠΑΤΜΟΣ	156	4,0%	112.721	2,0%
<b>ΣΥΝΟΛΟ ΧΩΡΑΣ</b>		<b>3.899</b>	<b>100,0%</b>	<b>5.537.500</b>	<b>100,0%</b>

Πηγή: Ένωση Λιμένων Ελλάδος, ίδια επεξεργασία

Εξετάζοντας μεμονωμένα την πορεία του λιμανιού του Κατακόλου μεταξύ των ετών 2015-2019, φαίνεται να φτάνει σε risk αναφορικά με τις αφίξεις κατά τα έτη 2016 και 2017. Παρά τη μικρή μείωση των αφίξεων τα επόμενα δύο χρόνια, η πορεία του φαίνεται να σταθεροποιείται. Η ανάπτυξη του αναμένεται να είναι ραγδαία τα επόμενα χρόνια και στηρίζεται στη διέλευση μεγάλου αριθμού κρουαζιερόπλοιων με έδρα (home port) τους μεγάλους λιμένες της Αδριατικής και του Τυρρηνικού Πελάγους (όπως Γένοβα, Σαβόνα, Τσιβιταβέκια, Βενετία, Μπάρι), αλλά και της δυτικής Μεσογείου (Μασσαλία, Βαρκελώνη). Επιπλέον, η γεωγραφική θέση του λιμένα δίνει τη δυνατότητα επισκεψιμότητας τόσο στην αρχή όσο και στο τέλος της «κυκλικής ροής» της κρουαζιέρας.

Πίνακας 24: Στοιχεία Κρουαζιέρας για το λιμάνι του Κατακόλου

ΚΑΤΑΚΟΛΟ	Αριθμός αφίξεων κ/ζ	Αριθμός αφίξεων επιβατών κρουαζιέρας
<b>2019</b>	199	413.716
<b>2018</b>	221	468.046
<b>2017</b>	271	567.047
<b>2016</b>	274	505.111
<b>2015</b>	242	459.882

Πηγή: Ένωση Λιμένων Ελλάδος, ίδια επεξεργασία

Ο Δήμος Πύργου έχει προχωρήσει σε έγκριση Σχεδίου Τουριστικής Προβολής του Δήμου Πύργου για το έτος 2020 κατόπιν της υπ' αριθμ. 2/2020 απόφασης της Επιτροπής Τουριστικής Ανάπτυξης και Προβολής του Δήμου, μέσω του οποίου στοχεύει στην προώθηση της αειφόρου και ισόρροπης ανάπτυξης του τουρισμού, στη μετάβαση από ένα μαζικό, αδιαφοροποίητο και μονοθεματικό τουρισμό σε έναν ποιοτικό, διαφοροποιημένο

και πολυθεματικό τουρισμό, στην άμβλυση της εποχικότητας του τουρισμού, στην ανάδειξη εναλλακτικών μορφών τουρισμού, στην επιμήκυνση της τουριστικής περιόδου, στη δημιουργία δικτύων φυσικού και πολιτιστικού περιβάλλοντος και στη διεύρυνση του φάσματος των προσφερόμενων τουριστικών προϊόντων και υπηρεσιών. Το σχέδιο προδιαγράφει:

- την εκπόνηση Στρατηγικού Σχεδίου Μάρκετινγκ και Branding για το Δήμο Πύργου
- τη δημιουργία οπτικοακουστικού υλικού τουριστικής προβολής Δήμου  
Προμήθεια φωτογραφικού υλικού Τουριστικής προβολής
- τη δημιουργία εντύπων – οδηγών χαρτών – θεματικών διαδρομών στα πλαίσια της τουριστικής προβολής του Δήμου  
Ανάπτυξη ηλεκτρονικών εφαρμογών τουριστικής προβολής και πληροφόρησης (Δημιουργία και υποστήριξη ιστοσελίδας και αξιοποίηση διαδικτυακών εφαρμογών)
- τη συμμετοχή του Δήμου σε τουριστικές εκθέσεις
- τον εξοπλισμό και διακόσμηση εκθεσιακών περιπτέρων Φιλοξενία τουριστικών φορέων και δημοσιογράφων στα πλαίσια της τουριστικής προβολής
- αναμνηστικά – διαφημιστικά Δώρα στα πλαίσια τουριστικής προβολής
- διαφημιστικές ενέργειες τουριστικής προβολής

#### **A.1.2.2 Απασχόληση**

Κατόπιν ανάλυσης και επεξεργασίας των στοιχείων της ΕΛΣΤΑΤ (απογραφή 2011), διαπιστώνεται ότι στο Δήμο Πύργου ο οικονομικά ενεργός πληθυσμός (38,5%), είναι αναλογικά σε παρόμοια επίπεδα με τα αντίστοιχα περιφερειακά ποσοστά και τα ποσοστά της Π.Ε, ενώ βρίσκεται χαμηλότερα από τα εθνικά (που ξεπερνούν το 42%). Το ποσοστό των ανέργων (8%) και το ποσοστό των οικονομικά μη ενεργών ατόμων (61,5%) προσομοιάζει αντίστοιχα με τα ανώτερα διοικητικά επίπεδα. Βάσει των δεδομένων της καταγραφής του Πίνακας 26 εκτιμώνται συγκεκριμένα ποσοστά προς διευκόλυνση της εξαγωγής συμπερασμάτων (Πίνακας 25).

Όπως φαίνεται από τους σχετικούς δείκτες, βάσει των στοιχείων της ΕΛΣΤΑΤ, το ποσοστό των ανέργων ως προς τους ενεργούς στο Δήμο Πύργου (20,67%) είναι κατά δύο μονάδες υψηλότερο από το αντίστοιχο εθνικό (18,73%) και κατά μια μονάδα υψηλότερο από το αντίστοιχο ποσοστό της Π.Ε. Ηλείας (19,88%). Είναι ωστόσο χαμηλότερο σε σύγκριση με το ποσοστό που αφορά την ΠΔΕ. Τα ποσοστά που παρατηρούνται στους δείκτες των «ανέργων προς τις ενεργές γυναίκες» σε σύγκριση με την Π.Ε. βρίσκονται σε αντίστοιχα επίπεδα, ενώ ο λόγος που αφορά τους άνδρες κινείται σε πιο υψηλά επίπεδα από αυτά της Π.Ε. Το ποσοστό του δείκτη των «ανέργων νέων

**ΕΠΙΧΕΙΡΗΣΙΑΚΟ ΣΧΕΔΙΟ ΔΗΜΟΥ ΠΥΡΓΟΥ**  
**Φάση Α': Στρατηγικός Σχεδιασμός**

προς το σύνολο των ανέργων» δείχνει ότι ο Δήμος Πύργου βρίσκεται σε καλύτερη κατάσταση συγκριτικά με τους υπόλοιπους δήμους της Π.Ε., βρίσκεται ωστόσο σε δυσμενή θέση αν συγκριθεί με την αντίστοιχη αναλογία που αφορά το σύνολο της χώρας.

*Πίνακας 25: Δείκτες Απασχόλησης – Ανεργίας (Μόνιμος Πληθυσμός 2011)*

ΔΕΙΚΤΗΣ	ΧΩΡΑ	ΠΕΡΙΦΕΡΕΙΑ ΔΥΤΙΚΗΣ ΕΛΛΑΔΑΣ	ΠΕΡΙΦΕΡΕΙΑΚΗ ΕΝΟΤΗΤΑ ΗΛΕΙΑΣ	ΔΗΜΟΣ 2011
% ΟΙΚΟΝΟΜΙΚΑ ΕΝΕΡΓΩΝ ΓΥΝΑΙΚΩΝ	-	-	33,18%	37,17%
% ΟΙΚΟΝΟΜΙΚΑ ΕΝΕΡΓΩΝ ΑΝΤΡΩΝ	-	-	66,82%	62,83%
% ΑΝΕΡΓΩΝ / ΕΝΕΡΓΩΝ ΓΥΝΑΙΚΩΝ	-	-	22,66%	<b>22,04%</b>
% ΑΝΕΡΓΩΝ / ΕΝΕΡΓΩΝ ΑΝΤΡΩΝ	-	-	18,51%	<b>19,86%</b>
% ΕΝΕΡΓΟΙ / ΠΛΗΘΥΣΜΟΣ	42,40%	38,42%	38,84%	38,48%
% ΑΠΑΣΧΟΛΟΥΜΕΝΟΙ / ΕΝΕΡΓΟΥΣ	81,27%	79,01%	80,12%	79,33%
% ΑΠΑΣΧΟΛΟΥΜΕΝΟΙ / ΠΛΗΘΥΣΜΟΣ	34,46%	30,35%	31,12%	30,53%
% ΑΝΕΡΓΟΙ / ΕΝΕΡΓΟΥΣ	<b>18,73%</b>	<b>20,99%</b>	<b>19,88%</b>	<b>20,67%</b>
% ΑΝΕΡΓΟΙ / ΠΛΗΘΥΣΜΟΣ	7,94%	8,07%	7,72%	7,95%
% ΠΡΩΗΝ ΑΠΑΣΧΟΛΟΥΜΕΝΟΙ / ΑΝΕΡΓΟΙ	69,06%	58,50%	54,14%	58,97%
% ΝΕΟΙ ΑΝΕΡΓΟΙ / ΑΝΕΡΓΟΙ	30,94%	41,50%	45,86%	<b>41,03%</b>
% ΜΗ ΕΝΕΡΓΟΙ / ΠΛΗΘΥΣΜΟΣ	57,60%	61,58%	61,16%	61,52%

Πηγή: ΕΛΣΤΑΤ, ίδια επεξεργασία

Πίνακας 26: Μόνιμος Πληθυσμός, κατά φύλο και κατάσταση ασχολίας (2011)

Περιγραφή τόπου μόνιμης διαμονής/ φύλο	Σύνολο	Οικονομικά ενεργοί					Οικονομικά μη ενεργοί			
		Σύνολο Οικονομικά Ενεργών	Απασχολούμενοι	Άνεργοι			Σύνολο Οικονομικά Μη ενεργών	Μαθητές- σπουδαστές	Συνταξιούχοι	Λοιποί
				Σύνολο Ανέργων	Πρώην απασχολούμενοι	"Νέοι"				
<b>ΣΥΝΟΛΟ ΧΩΡΑΣ</b>	<b>10.816.286</b>	<b>4.586.636</b>	<b>3.727.633</b>	<b>859.003</b>	<b>593.235</b>	<b>265.768</b>	<b>6.229.650</b>	<b>1.737.074</b>	<b>2.407.222</b>	<b>2.085.354</b>
%		42,4%	34,5%	7,9%	5,5%	2,5%	57,6%	16,1%	22,3%	19,3%
<b>ΠΕΡΙΦΕΡΕΙΑ ΔΥΤΙΚΗΣ ΕΛΛΑΔΑΣ</b>	<b>679.796</b>	<b>261.175</b>	<b>206.343</b>	<b>54.832</b>	<b>32.077</b>	<b>22.755</b>	<b>418.621</b>	<b>119.710</b>	<b>159.389</b>	<b>139.522</b>
%		38,4%	30,4%	8,1%	4,7%	3,3%	61,6%	17,6%	23,4%	20,5%
<b>ΠΕΡΙΦΕΡΕΙΑ ΚΗ ΕΝΟΤΗΤΑ ΗΛΕΙΑΣ</b>	<b>159.300</b>	<b>61.874</b>	<b>49.571</b>	<b>12.303</b>	<b>6.661</b>	<b>5.642</b>	<b>97.426</b>	<b>23.279</b>	<b>40.855</b>	<b>33.292</b>
%		38,8%	31,1%	7,7%	4,2%	3,5%	61,2%	14,6%	25,6%	20,9%
Άρρενες	<b>81.016</b>	<b>41.345</b>	33.694	7.651	4.340	3.311	39.671	11.767	20.920	6.984
Θήλειες	<b>78.284</b>	<b>20.529</b>	15.877	4.652	2.321	2.331	57.755	11.512	19.935	26.308
<b>ΔΗΜΟΣ ΠΥΡΓΟΥ</b>	<b>47.995</b>	<b>18.469</b>	<b>14.652</b>	<b>3.817</b>	<b>2.251</b>	<b>1.566</b>	<b>29.526</b>	<b>7.766</b>	<b>11.692</b>	<b>10.068</b>
%		38,5%	30,5%	8,0%	4,7%	3,3%	61,5%	16,2%	24,4%	21,0%
Άρρενες	<b>23.622</b>	<b>11.604</b>	9.300	2.304	1.447	857	12.018	3.895	6.105	2.018
Θήλειες	<b>24.373</b>	<b>6.865</b>	5.352	1.513	804	709	17.508	3.871	5.587	8.050

Πηγή: ΕΛΣΤΑΤ, ίδια επεξεργασία

Σε επίπεδο απασχόλησης (Πίνακας 27), διαπιστώνεται ότι το μεγαλύτερο ποσοστό των ανέργων (39,27%) αφορά τους Πτυχιούχους μεταδευτεροβάθμιας εκπαίδευσης και αποφοίτους Λυκείου. Το ποσοστό των ανέργων αποφοίτων τριτάξιου Γυμνασίου και πτυχιούχων Επαγγελματικών Σχολών βρίσκεται σε αρκετά υψηλότερα επίπεδα από τα αντίστοιχα των ανώτερων διοικητικών επιπέδων. Τέλος, το μικρότερο ποσοστό ανέργων καταλαμβάνουν οι άνεργοι που έχουν ολοκληρώσει την ανώτατη εκπαίδευση.

*Πίνακας 27: Άνεργοι κατά επίπεδο εκπαίδευσης, Μόνιμος Πληθυσμός 2011*

Περιγραφή τύπου μόνιμης διαμονής	Σύνολο	Κάτοχοι διδακτορικού ή μεταπτυχιακού τίτλου / Πτυχιούχοι Παν/μίου - Πολυτεχνείου, ΑΤΕΙ, ΑΣΠΑΙΤΕ, ανώτερων επαγγελματικών και ισότιμων σχολών	Πτυχιούχοι μεταδευτεροβάθμιας εκπαίδευσης (ΙΕΚ, Κολλέγια κλπ.) / Απόφοιτοι Λυκείου (Γενικού, Εκκλησιαστικού, Επαγγελματικού κλπ.)	Απόφοιτοι τριτάξιου Γυμνασίου και πτυχιούχοι Επαγγελματικών Σχολών	Άλλη περίπτωση <sup>(1)</sup>
<b>ΣΥΝΟΛΟ ΧΩΡΑΣ</b>	<b>859.003</b>	180.590	375.748	146.740	155.925
%		<b>21,02%</b>	<b>43,74%</b>	<b>17,08%</b>	<b>18,15%</b>
<b>ΠΕΡΙΦΕΡΕΙΑ ΔΥΤΙΚΗΣ ΕΛΛΑΔΑΣ</b>	<b>54.832</b>	10.189	23.206	8.788	12.649
%		<b>18,58%</b>	<b>42,32%</b>	<b>16,03%</b>	<b>23,07%</b>
<b>ΠΕΡΙΦΕΡΕΙΑΚΗ ΕΝΟΤΗΤΑ ΗΛΕΙΑΣ</b>	<b>12.303</b>	1.744	4.777	2.216	3.566
%		<b>14,18%</b>	<b>38,83%</b>	<b>18,01%</b>	<b>28,98%</b>
<b>ΔΗΜΟΣ ΠΥΡΓΟΥ</b>	<b>3.817</b>	685	1.499	738	895
%		<b>17,95%</b>	<b>39,27%</b>	<b>19,33%</b>	<b>23,45%</b>
(1) Περιλαμβάνεται ο πληθυσμός που: α) Αποφοίτησε από το Δημοτικό β) εγκατέλειψε το Δημοτικό αλλά γνωρίζει γραφή και ανάγνωση, γ) ολοκλήρωσε την προσχολική αγωγή, δ) δεν γνωρίζει γραφή και ανάγνωση ε) γεννήθηκε μετά την 1/1/2005					

Πηγή: ΕΛΣΤΑΤ, ίδια επεξεργασία

Στον επόμενο πίνακα (Πίνακας 28) παρουσιάζονται τα ποσοστά τόσο του οικονομικά ενεργού, όσο και του οικονομικά μη ενεργού πληθυσμού κατά επίπεδο εκπαίδευσης.

**ΕΠΙΧΕΙΡΗΣΙΑΚΟ ΣΧΕΔΙΟ ΔΗΜΟΥ ΠΥΡΓΟΥ**  
**Φάση Α': Στρατηγικός Σχεδιασμός**

Πίνακας 28: Επίπεδο Εκπαίδευσης Οικονομικά Ενεργού και Οικονομικά Μη ενεργού Πληθυσμού του Δήμου Πύργου, Μόνιμος Πληθυσμός 2011

ΔΗΜΟΣ ΠΥΡΓΟΥ - Μόνιμος Πληθυσμός 2011	Σύνολο	Κάτοχοι διδακτορικού ή μεταπτυχιακού τίτλου / Πτυχιούχοι Παν/μίου - Πολυτεχνείου, ΑΤΕΙ, ΑΣΠΑΙΤΕ ανώτερων επαγγελματικών και ισότιμων σχολών	Πτυχιούχοι μεταδευτεροβάθμιας εκπαίδευσης (ΙΕΚ, Κολλέγια κλπ.) / Απόφοιτοι Λυκείου (Γενικού, Εκκλησιαστικού, Επαγγελματικού κλπ.)	Απόφοιτοι τριτάξιου Γυμνασίου και πτυχιούχοι Επαγγελματικών Σχολών	Απόφοιτοι Δημοτικού / Άλλη περίπτωση <sup>(1)</sup>	Σχόλιο
<b>Οικονομικά ενεργός πληθυσμός κατά επίπεδο εκπαίδευσης</b>	<b>18.469</b>	<b>4.283</b>	<b>6.806</b>	<b>3.222</b>	<b>4.158</b>	(1) Περιλαμβάνεται ο πληθυσμός που: α) Αποφοίτησε από το Δημοτικό β) εγκατέλειψε το Δημοτικό αλλά γνωρίζει γραφή και ανάγνωση, γ) ολοκλήρωσε την προσχολική αγωγή, δ) δεν γνωρίζει γραφή και ανάγνωση ε) γεννήθηκε μετά την 1/1/2005
%	<b>38,48%</b>	<b>8,92%</b>	<b>14,18%</b>	<b>6,71%</b>	<b>8,66%</b>	
Απασχολούμενοι κατά επίπεδο εκπαίδευσης	<b>14.652</b>	3.598	5.307	2.484	3.263	(1) Περιλαμβάνονται και οι απασχολούμενοι που : α)εγκατέλειψαν το Δημοτικό αλλά γνωρίζουν γραφή και ανάγνωση, β) ολοκλήρωσαν την προσχολική αγωγή γ) δεν γνωρίζουν γραφή και ανάγνωση
Άνεργοι κατά επίπεδο εκπαίδευσης	<b>3.817</b>	685	1.499	738	895	(1) Περιλαμβάνεται ο πληθυσμός που: α) Αποφοίτησε από το Δημοτικό β) εγκατέλειψε το Δημοτικό αλλά γνωρίζει γραφή και ανάγνωση, γ) ολοκλήρωσε την προσχολική αγωγή, δ) δεν γνωρίζει γραφή και ανάγνωση ε) γεννήθηκε μετά την 1/1/2005
<b>Οικονομικά Μη ενεργός πληθυσμός κατά επίπεδο εκπαίδευσης</b>	<b>29.526</b>	<b>1.320</b>	<b>4.826</b>	<b>4.028</b>	<b>19.352</b>	(1) Περιλαμβάνεται ο πληθυσμός που: α) Αποφοίτησε από το Δημοτικό β) εγκατέλειψε το Δημοτικό αλλά γνωρίζει γραφή και ανάγνωση, γ) ολοκλήρωσε την προσχολική αγωγή, δ) δεν γνωρίζει γραφή και ανάγνωση ε) γεννήθηκε μετά την 1/1/2005
%	<b>61,52%</b>	<b>2,75%</b>	<b>10,06%</b>	<b>8,39%</b>	<b>40,32%</b>	
<b>Σύνολο Πληθυσμού</b>	<b>47.995</b>	<b>5.603</b>	<b>11.632</b>	<b>7.250</b>	<b>23.510</b>	
%		<b>11,67%</b>	<b>24,24%</b>	<b>15,11%</b>	<b>48,98%</b>	

Πηγή: ΕΛΣΤΑΤ, ίδια επεξεργασία



**ΕΠΙΧΕΙΡΗΣΙΑΚΟ ΣΧΕΔΙΟ ΔΗΜΟΥ ΠΥΡΓΟΥ**  
**Φάση Α': Στρατηγικός Σχεδιασμός**

Η ιδιαίτερη γεωμορφολογία του Δήμου Πύργου, με την εκτεταμένη παραλιακή ζώνη και τις μεγάλες εκτάσεις καλλιεργειών από τη μια και το ημιορεινό και ορεινό τμήμα του από την άλλη, καθώς οι έντονη αντίθεση του αστικού κέντρου του Πύργου με το σύνολο των υπόλοιπων οικισμών, έχουν αντίκτυπο και στα κτίσματα που καταγράφονται εντός των ορίων του. Η χρήση της κατοικίας κυριαρχεί σε όλες τις Δ.Ε.. Οι χρήσεις ξενοδοχειακών εγκαταστάσεων παρατηρούνται ως επί το πλείστον στη Δ.Ε. Πύργου, με τις Δ.Ε. Βώλακος και Ωλένης να μη συμμετέχουν καθόλου στο ποσοστό. Αναμενόμενα, βάσει πληθυσμού, η πόλη του Πύργου συγκεντρώνει τα περισσότερα κτίσματα.

*Πίνακας 29: Κτίσματα του Δ. Πύργου για κατοικία και επαγγελματική/λοιπή χρήση - Απογραφή Κτιρίων 2011*

Περιγραφή διοικητικής διαίρεσης	Σύνολο κτιρίων	Κατοικία	Εκκλησία - Μοναστήρι	Ξενοδοχείο	Εργοστάσιο - Εργαστήριο	Σχολικό κτίριο	Κατάστημα - Γραφείο	Σταθμός αυτοκινήτων (πάρκινγκ)	Νοσοκομείο, κλινική κλπ.	Άλλη χρήση
<b>ΣΥΝΟΛΟ ΧΩΡΑΣ</b>	4.105.637	3.246.008	48.387	43.516	33.762	21.853	206.254	17.467	1.973	486.417
%		<b>79,1%</b>	<b>1,2%</b>	<b>1,1%</b>	<b>0,8%</b>	<b>0,5%</b>	<b>5,0%</b>	<b>0,4%</b>	<b>0,0%</b>	<b>11,8%</b>
<b>ΠΕΡΙΦΕΡΕΙΑ ΔΥΤΙΚΗΣ ΕΛΛΑΔΑΣ</b>	303.064	248.056	4.028	1.235	1.880	1.753	12.051	483	122	33.456
%		<b>81,8%</b>	<b>1,3%</b>	<b>0,4%</b>	<b>0,6%</b>	<b>0,6%</b>	<b>4,0%</b>	<b>0,2%</b>	<b>0,0%</b>	<b>11,0%</b>
<b>ΠΕΡΙΦΕΡΕΙΑΚΗ ΕΝΟΤΗΤΑ ΗΛΕΙΑΣ</b>	85.610	68.151	1.107	462	604	460	3.593	297	28	10.908
%		<b>79,6%</b>	<b>1,3%</b>	<b>0,5%</b>	<b>0,7%</b>	<b>0,5%</b>	<b>4,2%</b>	<b>0,3%</b>	<b>0,0%</b>	<b>12,7%</b>
<b>ΔΗΜΟΣ ΠΥΡΓΟΥ</b>	<b>24.452</b>	<b>20.204</b>	<b>240</b>	<b>113</b>	<b>156</b>	<b>122</b>	<b>1.173</b>	<b>88</b>	<b>6</b>	<b>2.350</b>
%		<b>82,6%</b>	<b>1,0%</b>	<b>0,5%</b>	<b>0,6%</b>	<b>0,5%</b>	<b>4,8%</b>	<b>0,4%</b>	<b>0,0%</b>	<b>9,6%</b>
<b>ΔΗΜΟΤΙΚΗ ΕΝΟΤΗΤΑ ΠΥΡΓΟΥ</b>	16.723	14.025	106	112	106	70	953	77	6	1.268
%		<b>83,9%</b>	<b>0,6%</b>	<b>0,7%</b>	<b>0,6%</b>	<b>0,4%</b>	<b>5,7%</b>	<b>0,5%</b>	<b>0,0%</b>	<b>7,6%</b>
<b>ΔΗΜΟΤΙΚΗ ΕΝΟΤΗΤΑ ΒΩΛΑΚΟΣ</b>	2.052	1.619	27	0	12	10	52	2	0	330
%		<b>78,9%</b>	<b>1,3%</b>	<b>0,0%</b>	<b>0,6%</b>	<b>0,5%</b>	<b>2,5%</b>	<b>0,1%</b>	<b>0,0%</b>	<b>16,1%</b>
<b>ΔΗΜΟΤΙΚΗ ΕΝΟΤΗΤΑ ΙΑΡΔΑΝΟΥ</b>	1.942	1.591	32	1	15	19	87	0	0	197
%		<b>81,9%</b>	<b>1,6%</b>	<b>0,1%</b>	<b>0,8%</b>	<b>1,0%</b>	<b>4,5%</b>	<b>0,0%</b>	<b>0,0%</b>	<b>10,1%</b>
<b>ΔΗΜΟΤΙΚΗ ΕΝΟΤΗΤΑ ΩΛΕΝΗΣ</b>	3.735	2.969	75	0	23	23	81	9	0	555
%		<b>79,5%</b>	<b>2,0%</b>	<b>0,0%</b>	<b>0,6%</b>	<b>0,6%</b>	<b>2,2%</b>	<b>0,2%</b>	<b>0,0%</b>	<b>14,9%</b>

Πηγή: ΕΛΣΤΑΤ, ίδια επεξεργασία

Συμπερασματικά, τα δεδομένα που αφορούν τους τομείς παραγωγής, την απασχόληση και τους απασχολούμενους καθιστούν αντιληπτό ότι ο Δήμος Πύργου διαθέτει μια σταθερή παραγωγική βάση που παρουσιάζει χαρακτηριστικά αναπτυγμένης περιοχής, με πιο περιορισμένο πρωτογενή τομέα και διευρυμένο τον τομέα των υπηρεσιών, λόγω δυναμικής παρουσίας του τουρισμού. Ο δήμος συγκρινόμενος με τα περιφερειακά δεδομένα φαίνεται να ακολουθεί σε γενικές γραμμές το μοτίβο της ΠΔΕ όσον αφορά τις αναλογίες των οικονομικά ενεργών πολιτών και των ποσοστών ανεργίας. Συγκρινόμενος με τις αντίστοιχες αναλογίες της χώρας, φαίνεται να βρίσκεται σε δυσμενέστερη κατάσταση. Επιπρόσθετα, οι **απασχολούμενοι χαρακτηρίζονται από μέτριο μορφωτικό επίπεδο**, παρόλα αυτά φαίνεται να είναι σε καλύτερη θέση συγκριτικά με τους δήμους της Π.Ε. Ηλείας, γεγονός που καθιστά τους απασχολούμενους του ανταγωνιστικούς. Το μορφωτικό επίπεδο κρίνεται ικανοποιητικό για ενασχόληση σε επαγγέλματα που σχετίζονται με τον τομέα των υπηρεσιών

### A.1.3. ΠΕΡΙΒΑΛΛΟΝ ΚΑΙ ΠΟΙΟΤΗΤΑ ΖΩΗΣ ΔΗΜΟΥ ΠΥΡΓΟΥ

#### A.1.3.1. Κλίμα

Το κλίμα της Ηλείας είναι θαλάσσιο μεσογειακό με ήπιους βροχερούς χειμώνες και ζεστά, υγρά καλοκαίρια. Χαρακτηρίζεται από μεγάλη ηλιοφάνεια και υψηλή υγρασία. Η εγγύτητα στο θαλάσσιο στοιχείο συντελεί στο γεγονός ότι οι χειμώνες είναι ήπιοι και οι εποχές του θέρους και της άνοιξης είναι κυρίως θερμές και ξηρές. Τα ορεινά έχουν ψυχρότερο κλίμα με περισσότερες βροχοπτώσεις από τα πεδινά. Ημερολογιακά, οι αίθριες μέρες ανέρχονται σε άνω των 150 το έτος, με τις νεφοσκεπείς να αριθμούν λιγότερες των 70. Οι βροχοπτώσεις εμφανίζονται άφθονες μεταξύ των μηνών Οκτωβρίου και Απριλίου. Η πτώση χαλαζιού είναι σχετικώς συχνό φαινόμενο και η χιονόπτωση περιορισμένης κλίμακας. Η παρουσία των όγκων της κεντρικής Ελλάδας θωρακίζει την περιοχή από βορειοανατολικούς ανέμους. Οι άνεμοι, που επικρατούν σε μέση ετήσια μέτρηση, αξιολογούνται ως κανονικοί. Οι επικρατούντες στην περιοχή άνεμοι είναι με διεύθυνση βορειοδυτική, σχετικά θερμοί και υγροί, οι οποίοι πνέοντας κατά την διάρκεια της χειμερινής εποχής δίνουν άφθονα όμβρια ύδατα. Κατά το έτος 2020, η μέση μηνιαία θερμοκρασία, στην περιοχή του Πύργου, έφτασε τη χαμηλότερη τιμή της κατά το μήνα Ιανουάριο (6,2° C) και την ανώτερη κατά τους μήνες Ιούλιο και Αύγουστο (33,2° C) (<http://penteli.meteo.gr/stations/pirgos/NOAAYR.TXT>).

#### A.1.3.2. Γεωλογικοί – υδάτινοι πόροι

Ο Δήμος Πύργου εντάσσεται ανήκει στην ευρύτερη περιοχή της Βορειοδυτικής Πελοποννήσου, η οποία από γεωμορφολογικής άποψης αποτελείται από:

- Την ορεινή ανατολική περιοχή με βαθιές χαραδρώσεις και
- Τις πεδινές δυτικές περιοχές της Αμαλιάδας, του Πύργου και της Κάτω Αχαΐας

Η οροσειρά του Παναχαϊκού – Ερύμανθου ανατολικά, διακόπτεται από την κοιλάδα του Αλφειού. Οι παράκτιες περιοχές είναι επίπεδες, με εκτεταμένα πεδία άμμων και θινών που εκτείνονται από την Κυπαρισσία έως τον Πύργο και από την Αμαλιάδα έως την Κυλλήνη και τον Άραξο. Οι συχνές χειμερινές βροχοπτώσεις δημιουργούν ένα πυκνό δίκτυο από ρυάκια και χειμάρρους που καταλήγουν στους κύριους συλλέκτες της περιοχής, τον Αλφειό και τον Πηνειό (Ηλειακό).

Η ευρύτερη περιοχή παρουσιάζει ομοιομορφία αναφορικά με τη γεωλογία της, με έδαφος κατά κύριο λόγο ιζηματογενές αργιλικό- αργιλοαμμώδες με παρουσία ασβεστολιθικών χαλικιών και περιορισμένη παρουσία ψαμμιτών κατά περιοχές.

Τα γεωμορφολογικά χαρακτηριστικά της περιοχής οφείλουν το σχηματισμό τους στη λιθο-στρωματογραφική δομή του Νεογενούς- Τεταρτογενούς (μάργες, ψαμμίτες, κροκαλοπαγή, μαργαϊκοί και οργανογενείς ασβεστόλιθοι, Τεταρτογενείς εδαφικοί σχηματισμοί), στην ποταμοχειμάρρεια δράση, στις νεοτεκτονικές κινήσεις, καθώς και σε ανθρώπινες δραστηριότητες.

Η περιοχή του Δήμου Πύργου βρίσκεται πολύ κοντά στη ζώνη καταβύθισης Αφρικανικής πλάκας, κάτω από την Ευρασιατική και παρουσιάζει έντονη σεισμική δραστηριότητα, διότι επηρεάζεται από κέντρα αυξημένης σεισμικότητας. Η ευρύτερη περιοχή του Δήμου βρίσκεται στη Ζώνη II σεισμικής επικινδυνότητας σύμφωνα με τον Ελληνικό Αντισεισμικό Κανονισμό, ενώ έχει κατά καιρούς πληγεί από έντονους σεισμούς (ΦΕΚ 1154/Β' / 12-08-2003).

Οι υδάτινοι πόροι του Δήμου Πύργου, περιλαμβάνουν πλήθος ποταμών και ρεμάτων, ενώ οι λίμνες που κάποτε υπήρξαν στα όρια του Δήμου είναι πλέον αποξηραμένες. Η Περιφερειακή Διοίκηση παρέχει το μεγαλύτερο τμήμα των αποξηραμένων λιμνών για καλλιέργειες και βοσκοτόπια. Τα τελευταία χρόνια συζητείται ο επαναπλημμυρισμός της λίμνης Μουριάς, προς αποκατάσταση του αλλοτινού οικοσυστήματος, με δυναμική τη δράση του Φυσιολατρικού Συλλόγου Φίλων Λίμνης Μουριάς. Τα ποτάμια που διατρέχουν το δήμο είναι ο Αλφειός, ο Ενιπέας, ο Ιάρδανος και ο Λαδώνας. Σημαντικά ρέματα εντός της επικράτειάς του είναι: το Κολιραϊκό, ο Βόλας, το Ζαφειρολάγκαδο, ο Καράμπτελας, το Λαγκάδι. Οι εκβολές του Αλφειού, αποτελούν οικοσύστημα μεγάλης αξίας που χρήζει προστασίας και ανάδειξης.

Πίνακας 30: Ποτάμια και Λίμνες του Δήμου Πύργου

Ποτάμια	Αλφειός
	Ενιπέας (Λεσενίτσα)
	Ιάρδανος (Κυράς λαγκάδι)
	Λάδωνας Πηνειακός
Αποξηραμένες Λίμνες	Αγουλινίτσας
	Κάστας
	Μουριάς

Πηγή: Διεύθυνση Τεχνικών Υπηρεσιών και Περιβάλλοντος, ίδια επεξεργασία

Ο υδροφόρος ορίζοντας δέχεται πιέσεις λόγω της εντατικής αγροτικής δραστηριότητας. Τα μικρού βάθους υπόγεια και τα επιφανειακά ύδατα υποβαθμίζονται λόγω της χρήσης λιπασμάτων και φυτοφαρμάκων. Επιπλέον, η εισροή θαλασσινού νερού στα υπόγεια

ύδατα και οι αρδευτικές γεωτρήσεις της περιοχής συντελούν στην υπαλμύρωση των υπόγειων υδάτων. Ιδιαίτερα μεγάλες πιέσεις δέχεται η περιοχή που εκβάλλει ο Αλφειός ποταμός, λόγω ύπαρξης του χώρου δεματοποιημένων απορριμμάτων Ποτοκίου.

### A.1.3.3. Φυσικό Περιβάλλον

Εντός της επικράτειας του Δήμου Πύργου, συμπεριλαμβάνονται ποικίλα φυσικά σύνολα αξιόλογης οικολογικής σημασίας. Το φυσικό τοπίο συντίθεται από δασικές εκτάσεις, αμμώδεις παραλίες και πεδινές εκτάσεις καλλιεργήσιμης γης. Οι αμμώδεις παραλίες της περιοχής είναι πρόσφορο έδαφος για την ωοτοκία της θαλάσσιας χελώνας Caretta-Caretta.

Τα δάση και οι πεδιάδες που απαντώνται στο Δήμο Πύργου, καταγράφονται στον επόμενο πίνακα.

Πίνακας 31: Φυσικοί Πόροι Δήμου Πύργου

	Φυσικοί Πόροι	Δημοτική Ενότητα
Δάση	Δάσος Αλφειούσας (Ανεμοχώρι – Αλφειούσα – Επιτάλιο - Αγρίδι)	ΒΟΛΑΚΑ
	Φραγκαπήδημα Βούναργο	ΙΑΡΔΑΝΟΥ
	Κορυφής	ΙΑΡΔΑΝΟΥ
	Άγιοι Απόστολοι	ΙΑΡΔΑΝΟΥ
	Δημόσιο δάσος Σπιάντζας	ΠΥΡΓΟΥ
	Αστικό Κατακόλου	ΠΥΡΓΟΥ
	Ντόμπρινο Λαστέικα – Αγίου Γεωργίου	ΠΥΡΓΟΥ
	Παραθαλάσσιο Αγίου Ηλία	ΠΥΡΓΟΥ
	Δασικό μεταξύ Λεβεντοχωρίου – Σκαφιδιάς	ΠΥΡΓΟΥ
	Αμπελώνα και Αγίου Γεωργίου και Λαμπετίου	ΠΥΡΓΟΥ
	Ελαιώνα	ΠΥΡΓΟΥ
	Σαλμώνης	ΠΥΡΓΟΥ
	Κολίρι	ΠΥΡΓΟΥ
	Τμήμα του δάσους της Φολόης	ΩΛΕΝΗΣ
	Δασος Κλεινδιά	ΩΛΕΝΗΣ
	Αγία Άννα	ΩΛΕΝΗΣ
	Κουτσοχέρα	ΩΛΕΝΗΣ
	Χειμαδιό	ΩΛΕΝΗΣ
	Αρβανίτη	ΩΛΕΝΗΣ
	Χαριά	ΩΛΕΝΗΣ
Λάνθι	ΩΛΕΝΗΣ	
Ωλένης	ΩΛΕΝΗΣ	
Πεδιάδες	Πεδινή έκταση του Επιταλίου και Ανεμοχωρίου	ΒΟΛΑΚΑΣ
	Πεδινή έκταση Αλφειούσας (παραποτάμια)	ΒΟΛΑΚΑΣ
	Πεδινή έκταση μεταξύ Βροχίτσας - Φοναιτίκων	ΙΑΡΔΑΝΟΣ

**ΕΠΙΧΕΙΡΗΣΙΑΚΟ ΣΧΕΔΙΟ ΔΗΜΟΥ ΠΥΡΓΟΥ**  
**Φάση Α': Στρατηγικός Σχεδιασμός**

	<b>Φυσικοί Πόροι</b>	<b>Δημοτική Ενότητα</b>
	Πεδινή έκταση Βουνάργου – Ξυλοκέρας – Αλποχωρίου – Κατσαρού - Πρασίνου	ΙΑΡΔΑΝΟΥ
	Πεδινή έκταση Πύργου	ΠΥΡΓΟΥ
	Παραποτάμια πεδινή έκταση μεταξύ Σαλμώνης – Βαρβάσαινης και ποταμού Αλφειού	ΠΥΡΓΟΥ
	Πεδινή έκταση μεταξύ Λαστειίκων - Κολυρίου	ΠΥΡΓΟΥ
	Πεδινή έκταση Αγίου Ιωάννη – Γρανισειίκων, Σκουροχωρίου, Κορακοχωρίου και Κατακόλου	ΠΥΡΓΟΥ
	Πεδινή έκταση μεταξύ Σκουροχωρίου – Μυρτιάς – Λατσειίκων (παραποτάμια του Ιάρδανου)	ΠΥΡΓΟΥ
	Πεδινή έκταση Λεβεντοχωρίου Σκαφιδιάς	ΠΥΡΓΟΥ
	Πεδινή έκταση Κουτσοχέρας Μουζακίου παραποτάμια του Πεινιακού Λάδωνα	ΩΛΕΝΑΣ
	Πεδινή έκταση μεταξύ των οικισμών Μαγούλας – Λαντζοΐου - Λανθίου – Καράτουλα (παραποτάμια του Ενιπέα)	ΩΛΕΝΗΣ

Πηγή: Διεύθυνση Τεχνικών Υπηρεσιών και Περιβάλλοντος, ίδια επεξεργασία

Οι ακτές που απαντώνται στο Δήμο Πύργου καταγράφονται στον επόμενο πίνακα:

Πίνακας 32: Ακτές Δήμου Πύργου

	<b>Φυσικοί Πόροι</b>	<b>Σχόλιο</b>
Ακτές	Κατακόλου: περιλαμβάνει τις παραλίες Κατακόλου, Κουνέλια, Καβουρίου, Σπιάντζας, Μούτελης,	Με μήκος 11,6km εκτείνεται από το Κατάκολο έως την εκβολή του Αλφειού
	Πλάκες Κατακόλου	
	Επιταλίου	
	Ανεμοχωρίου	
	Αγίου Ηλία : περιλαμβάνει τις επιμέρους παραλίες Πουρνάρι Αγίου Ηλία, Άγιος Ηλίας	Ξεκινά από τα όρια του Δήμου Ήλιδας και καταλήγει στο όριο του οικισμού Καλακαϊίκων
	Καλακαϊίκων	
	Σκαφιδιάς	
	Λεβεντοχωρίου (περιλαμβάνει 2 παραλίες)	
	Κορακοχωρίου (Μπούκα Κορακοχωρίου)	
	Μαντζάκουρα	
	Άγιος Ανδρέας	

Πηγή: Διεύθυνση Τεχνικών Υπηρεσιών και Περιβάλλοντος, ίδια επεξεργασία

Το φυσικό περιβάλλον του Δήμου δέχεται πιέσεις τις οποίες ο Δήμος καλείται να αντιμετωπίσει. Ένα από τα σημαντικότερα προβλήματα είναι η άναρχη δόμηση σε συνδυασμό με την καταπάτηση του αιγιαλού από παραθεριστικές κατοικίες (στην περιοχή που εκτείνεται από τις εκβολές του Αλφειού έως την Καλλιθέα, στα σύνορα με το Κατάκολο), καθώς οδηγεί σε αλλοίωση του φυσικού περιβάλλοντος και μπορεί δυνητικά να αποδειχτεί επικίνδυνη σε περιπτώσεις έκτακτης ανάγκης, λόγω απουσίας υποδομών (πχ πυρκαγιές, πλημμύρες). Το γεγονός ότι ο δήμος διαθέτει μεγάλες εκτάσεις γεωργικής γης είναι αλληλένδετο με την έντονη χρήση φυτοφαρμάκων που μπορούν να επηρεάσουν

αρνητικά τον υπόγειο υδροφόρο ορίζοντα. Ο ποταμός Αλφειός υποβαθμίζεται περιβαλλοντικά από ανεξέλεγκτες μικρές χωματερές και απόβλητα ελαιοτριβείων, τα οποία καταλήγουν από ρέματα στα νερά του, αλλά και από τη γενικότερη βιομηχανική δραστηριότητα.

Παράλληλα, παρατηρούνται περιπτώσεις καταπάτησης δασικών εκτάσεων προκειμένου να μετατραπούν σε ελαιώνες. Οι εκτάσεις των αποξηραμένων λιμνών του δήμου, αποτέλεσαν στο παρελθόν σημαντικά οικοσυστήματα, η δυναμική των οποίων ανασχέθηκε καθώς μετατράπηκαν σε τεχνητά οικοσυστήματα γεωργικής καλλιέργειας. Τέλος, ιδιαίτερα αρνητικές επιπτώσεις στο περιβάλλον είχαν ανά τα χρόνια οι παράνομες χωματερές που λειτουργούσαν στην περιοχή του Δήμου, (όπως η παραλία του Επιταλίου κατά το 1980) και η έκταση με τα δεματοποιημένα σκουπίδια στο Ποτόκι, στις εκβολές του Αλφειού, που αποτελεί ακόμα ανοιχτή πληγή για το δήμο με καταστροφικές συνέπειες για το περιβάλλον.

#### A.1.3.3.1. Περιοχές Προστασίας

Η σημαντικότητα των δασών και του τοπίου του Δήμου Πύργου αντικατοπτρίζεται και στο γεγονός ότι προστατεύονται με διεθνείς και εθνικές συμβάσεις. Συγκεκριμένα στο Δήμο Πύργου εντοπίζονται:

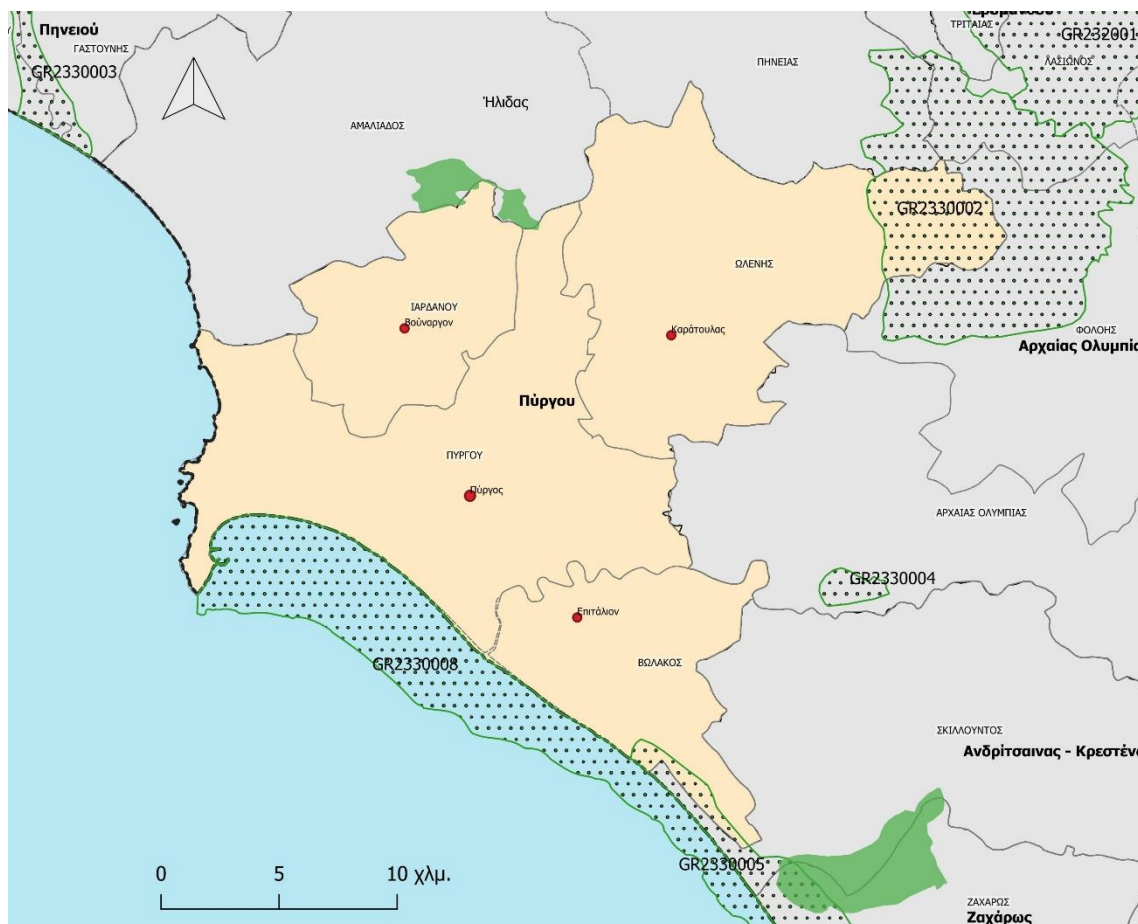
- τρεις περιοχές του Ευρωπαϊκού Δικτύου Natura 2000: τμήμα του δάσους της Φολόης, ο κόλπος της Κυπαρισσίας και τμήμα της περιοχής πλησίον της λίμνης του Καϊάφα
- μια περιοχή χαρακτηρισμένη ως Τοπίο Ιδιαίτερου Φυσικού Κάλλους (της κατηγορίας Τοπία και Φυσικοί Σχηματισμοί του Ν3937/2011) στο Ακρωτήρι Αγ. Ανδρέα στο Κατάκολο

Πίνακας 33: Προστατευόμενες Περιοχές Δήμου Πύργου

	Προστατευόμενες Περιοχές	Κωδικός	Περιγραφή
Περιοχές Natura	Οροπέδιο Φολόης	GR2330002	SCI/SPA/EΖΔ
	Θαλάσσια περιοχή κόλπου Κυπαρισσίας : Ακρ. Κατακόλου - Κυπαρισσία	GR2330008	SCI/EΖΔ
	Οι θίνες και το Παραλιακό Δάσος της Ζαχάρως, η λίμνη Καϊάφα, η Στροφυλιά και ο Κακόβατος	GR2330005	SCI/EΖΔ
ΤΙΦΚ	Ακρωτήρι Αγ. Ανδρέου Κατακόλου		

Πηγή: Διεύθυνση Τεχνικών Υπηρεσιών και Περιβάλλοντος, Αναθεώρηση ΠΠΧΣΑΑ ΠΔΕ, 2012, ίδια επεξεργασία

Σημειώνεται ότι ο Δήμος Πύργου βρίσκεται πλησίον του καταφυγίου Άγριας Ζωής (ΚΑΖ-όπως ορίζονται στο άρθρο 5 -§4.3 του Ν3937/2011) «Γεράκι- Περιστερίου» με κωδικό Κ877, βόρεια της Δ.Ε. Ιάρδανου, όπως φαίνεται στην επόμενη εικόνα.



Εικόνα 4: Περιοχές NATURA και Καταφύγια Άγριας Ζωής

Πηγή: <https://geodata.gov.gr/el/>, ίδια επεξεργασία

#### A.1.3.3.2. Χλωρίδα

Το μεγαλύτερο τμήμα του δήμου αποτελείται από καλλιέργειες με μεγάλο πλήθος αμπελώνων και ελαιώνων. Αναφορικά με τη δασική βλάστηση, η περιοχή του Δήμου Πύργου ανήκει στην Ευμεσογειακή ζώνη βλάστησης που εμφανίζεται κατά μήκος των ακτών της Δυτικής Ελλάδας. Στις φυτοκοινωνικές διαπλάσεις που απαντώνται στην περιοχή συμπεριλαμβάνονται τα αείφυλλα πλατύφυλλα (Durisilvae) που περιλαμβάνουν θαμνώνες πρίνου και σχίνου και εμφανίζονται σε αραιές μορφές, τα κονωφόρα (Conisilvae), όπως η χαλέπιος πεύκη και το κυπαρίσσι, και τα παραποτάμια δάση (FLUVISILVAE) με είδη όπως ο πλάτανος και η ιτιά που απαντώνται κατά μήκος τους



Αλφειού και μεγάλων ρεμάτων. Στη δυτική παραθαλάσσια περιοχή εναλλάσσεται η βλάστηση αείφυλλων πλατύφυλλων και χαλεπίου πεύκης. Ανατολικά της πόλης του Πύργου η δασική βλάστηση διακόπτεται από καλλιεργήσιμες εκτάσεις και αποτελείται από χαλέπιο πεύκη με υπόροφο αείφυλλων πλατύφυλλων. Στις εκβολές του Αλφειού παρατηρείται αμμόφιλη βλάστηση στις αμμώδεις παραλίες, αλόφιλη βλάστηση, υγρά λιβάδια, καλαμώνες και θαμνώνες κοντά στην κοίτη, παρόχθια βλάστηση, φρύγανα, δάση χαλεπίου πεύκης και καλλιέργειες. Στις πιο ορεινές περιοχές βορειοδυτικά, η δασική βλάστηση συνεχίζει να είναι αραιή και αποτελείται από κωνοφόρες φυτοκοινωνικές διαπλάσεις και μικτά δάση.

#### **A.1.3.3.3. Πανίδα**

Η περιοχή του Δήμου Πύργου, λόγω του πλήθους οικοσυστημάτων που φιλοξενεί, παρουσιάζει πλούσια πανίδα. Στις εκβολές του Δέλτα του Αλφειού απαντώνται το θηλαστικό *Lutra lutra* (βίδρα), τα ερπετά *Emys orbicularis*, *Elaphe situla* και τα ψάρια *Rutilus alburnoides*, *Phoxinellus spp.*, *Barbus meridionalis*, *Valencia hispanica*, τα οποία περιλαμβάνονται στο Παράρτημα II της Οδηγίας 99/43/ΕΟΚ. Άλλα σημαντικά είδη που διαβιούν στην περιοχή είναι το ερπετό *Natrix natrix*, τα αμφίβια *Rana balcanica* και *Rana epeirotica*, τα ψάρια *Leuciscus cephalus* και *Salaria fluviatilis*, καθώς και τα ασπόνδυλα *Ochthebius alpheius* και *Ochthebius olympicus*. Καθώς το δέλτα του Αλφειού αποτελεί τμήμα μεταναστευτικού διαδρόμου πουλιών κατά το χειμώνα, φιλοξενεί είδη όπως οι χαλκόκοτες (*Plegadis falcinellus*), η υφάντρα (*Remiz pendulinus*) και ο δεντροσπουργίτης.

Σημαντικά είδη της θαλάσσιας περιοχής του Κυπαρισσιακού κόλπου αποτελούν η θαλάσσια χελώνα *Caretta Caretta* (που αποτελεί είδος που κινδυνεύει) και το ψάρι *Syngnathus abaster*, η σημαντικότητα των οποίων αναγνωρίζεται από διεθνείς συνθήκες και οδηγίες.

Στις περιοχές των δασών και της σκληρόφυλλης βλάστησης, καθώς και στις ετερογενείς περιοχές του δήμου, απαντώνται ο σκαντζόχειρος (*Erinaceus concolor*), ο λαγός (*Lepus capensis*), η νυφίτσα (*Mustela nivalis*), ο ασβός (*Meles meles*), το κουνάβι (*Martes foina*), το κοράκι (*Corvus monedula*), ο κότσυφας (*Turdus merula*) και η νανονυχτερίδα (*Pipistrellus pipistrellus*). Έχουν καταγραφεί, επίσης, πληθυσμοί αμφιβίων και ερπετών των κατηγοριών ουροειδή, άνουρα, χελώνια και φολιδωτά, τόσο της υποτάξης σαυροειδή, όσο και της υποτάξης οφίδια.

Στις περιοχές όπου δραστηριοποιείται ο άνθρωπος παρατηρούνται είδη πτηνών όπως η δεκαοχτούρα (*Streptopelia decaocto*), το σπουργίτι (*Passer domesticus*), το δεντροσπουργίτι (*Passer hispaniolensis*) και το σπιτοχελίδωνο (*Delichon urbica*).

#### **A.1.3.4. Αστικά και πολεοδομικά χαρακτηριστικά**

Το οικιστικό δίκτυο του Δήμου συνίστανται από ενενήντα (90) συνολικά οικισμούς, εκ των οποίων οι πέντε (5) βρίσκονται στη Δ.Ε. Βώλακος, οι δεκατέσσερις (14) στη Δ.Ε. Ιάρδανου, οι σαράντα έξι (46) στη Δ.Ε. Πύργου και οι είκοσι πέντε (25) στη Δ.Ε. Ωλένης. Πιο ειδικά, η χωρική κατανομή του οικιστικού δικτύου χαρακτηρίζεται από: α) τη συγκέντρωση οικισμών εκατέρωθεν ή σε μικρή απόσταση από το κύριο οδικό δίκτυο (Ε.Ο. Πάτρας- Πύργου, Ε.Ο. Πύργου- Κυπαρισσίας και Ε.Ο. Ολυμπίας-Πύργου) που διασχίζει το Δήμο, β) την πύκνωση των οικισμών στις δημοτικές ενότητες Πύργου και Ιάρδανου και γ) τη μεγαλύτερη διασπορά των οικισμών στα βορειοανατολικά της Δ.Ε. Ωλένης και στην αγροτική Δ.Ε. Βώλακος.

Στην περιοχή παρατηρείται έντονα το φαινόμενο της άναρχης οικιστικής ανάπτυξης, με ιδιαίτερα αρνητικό αντίκτυπο κατά μήκος της ακτογραμμής, γεγονός που υποβαθμίζει το περιβάλλον και δημιουργεί την ανάγκη για προώθηση πολιτικών που αφορούν τη «συμπαγή πόλη» (ΓΠΧΣΑΑ, 2008).

Η έδρα του δήμου, η πόλη του Πύργου αποτελεί το ένα από τα τρία μεγάλα αστικά κέντρα της Περιφέρειας Δυτικής Ελλάδας, μαζί με την Πάτρα και το Αγρίνιο. Η πόλη του Πύργου είναι το εμπορικό και διοικητικό κέντρο της Π.Ε. Ηλείας, δρώντας συμπληρωματικά με την πόλη της Αμαλιάδας και λειτουργώντας ως δίπολο, σύμφωνα με το Γενικό ΠΧΣΑΑ, το οποίο τις κατατάσσει ως πρωτεύοντες περιφερειακούς πόλους. Η πόλη του Πύργου, σε συνδυασμό με το λιμάνι του, το Κατάκολο, διαδραματίζει ρόλο εισόδου του τουρισμού που καταλήγει στην Αρχαία Ολυμπία. Ο Πύργος εξαρτάται οικονομικά από την Πάτρα, η οποία αποτελεί κέντρο εμπορίου, υπηρεσιών και διαθέτει το αεροδρόμιο της Αράξου. Παρουσιάζει επίσης εξαρτήσεις από την Καλαμάτα, η οποία αποτελεί σημείο εισόδου εγχώριων μετακινήσεων, λόγω του αεροδρομίου της, με την παραθεριστική ζώνη της Π.Ε. Ηλείας και με τις πόλεις Κρέστενα, Ζαχάρω, Γαστούνη και Λεχαινά.

Από την καταγραφή των ισχυόντων Σχεδίων Πόλης και Ρυμοτομικών Σχεδίων εντός του Δήμου Πύργου προκύπτει ότι η ανάπτυξη των οικισμών του Δήμου δεν έχει πραγματοποιηθεί βάσει ολοκληρωμένου σχεδιασμού (μέσω ΓΠΣ/ΣΧΟΟΑΠ), γεγονός που θα συνέβαλλε σημαντικά στην οργάνωση του αστικού και εξωαστικού χώρου. Οι

περισσότεροι οικισμοί δε διαθέτουν σχέδιο πόλης. Τα σχέδια πολεοδομικού σχεδιασμού που καταγράφονται, σύμφωνα με τις αρμόδιες Διευθύνσεις του Δήμου Πύργου είναι:

1. Το σχέδιο πόλεως Πύργου, το οποίο χωρίζεται πολεοδομικά στο Βόρειο Τμήμα (ΦΕΚ 769/Δ'/22-7-2003 & 572/Δ'/10-7-2006), το Νότιο Τμήμα (ΦΕΚ 63/Α'/17-2-1940) και την Πολεοδομική Μελέτη Λαμπετίου (ΦΕΚ 582/Δ'/22-10-1990). Αναφέται, ότι σήμερα γίνονται προσπάθειες για την επανέγκριση της Πολεοδομικής Μελέτης Αναθεώρησης του Νοτίου τμήματος του Σχεδίου πόλης Πύργου, που όμως δεν έχουν ολοκληρωθεί.
2. Το ΓΠΣ Πύργου (ΦΕΚ 598/Δ'/18-8-1988 & ΦΕΚ 999/Δ'/1-10-1992). Στις περιοχές επέκτασης του Σχεδίου Πόλης Πύργου, έχουν συνταχθεί οι Πολεοδομικές μελέτες επέκτασης του Βορείου Τμήματος, του Νοτίου Τμήματος και της περιοχής Καταραχίου. Καμία από τις μελέτες αυτές, δεν έχει εγκριθεί και δε βρίσκεται σε ισχύ σήμερα.
3. Το Σχέδιο Πόλεως Βαρβασαίνης (ΦΕΚ 416/Α'/29-11-1932) και οι μεταγενέστερες τροποποιήσεις αυτού.
4. Το Σχέδιο Πόλεως Κατακόλου (ΦΕΚ 27/Α'/8-5-1865) και οι μεταγενέστερες τροποποιήσεις αυτού.
5. Το Σχέδιο Πόλης Αλκύωνας Κατακόλου (ΦΕΚ 67/Α'/15-5-1964) και οι μεταγενέστερες τροποποιήσεις αυτού.
6. Το Σχέδιο πόλεως Επιταλίου (ΦΕΚ 321/Δ'/24-3-2005). Σήμερα, βρίσκεται σε εξέλιξη μελέτη επέκτασης του ισχύοντος Σχεδίου Πόλης Επιταλίου και μελέτη Εφαρμογής, η οποία δεν έχει ολοκληρωθεί και εγκριθεί.
7. Το Σχέδιο Πόλης Πατρωνικολαίικα (ΦΕΚ 55/Δ'/13-4-1966) και οι μεταγενέστερες τροποποιήσεις αυτού.
8. Το Σχέδιο Πόλης Σχιντό Μούτελης Πύργου (ΦΕΚ 13/Δ'/21-1-1972) και οι μεταγενέστερες τροποποιήσεις αυτού.
9. Το Διάταγμα Ζώνης Οικιστικού Ελέγχου (Ζ.Ο.Ε) παραλιακής περιοχής Νομού Ηλείας (ΦΕΚ 1151/Δ'/20-9-1993 & 86/Δ'/2-2-1994):
  - Εντός της Π.Ε. Ηλείας έχει καθορισθεί Ζώνη Οικιστικού Ελέγχου (ΖΟΕ) Παραλιακής Ζώνης Ηλείας (μέσω του ΠΔ 3-9-1993). Η περιοχή αναφοράς βρίσκεται δυτικά του Εθνικού δρόμου Πάτρας- Πύργου – Κυπαρισσίας και εκτείνεται από τα Λεχαινά μέχρι το όριο με τη Μεσσηνία. Οι διατάξεις του αφορούν τις χρήσεις γης, τα κατώτατα όρια κατάτμησης και τους όρους και περιορισμούς δόμησης, για το σύνολο της εντασσόμενης περιοχής, που βρίσκεται εκτός εγκεκριμένου ρυμοτομικού σχεδίου καθώς και εκτός ορίων οικισμών.

10. Το ΣΧΟΟΑΠ Πύργου (αφορά τη Δημοτική Ενότητα Πύργου), η εκπόνηση του οποίου ολοκληρώθηκε και αναμένεται η έγκρισή του. Τα κύρια σημεία της τελικής πρότασης είναι τα εξής:

- Αναθεώρηση των υφιστάμενων χρήσεων γης εντός του σχεδίου πόλης και εντός των οικισμών.
- Ορισμός περιοχών επέκτασης του σχεδίου πόλης Πύργου και καθορισμός χρήσεων γης και γενικών όρων δόμησης εντός αυτών.
- Πολεοδομική Οργάνωση Οικισμών και περιοχών εκτός οικισμών με την αξιοποίηση των εργαλείων «Περιοχές Οικιστικής Ανάπτυξης (ΠΟΑ)» και «Περιοχές Ιδιαίτερων Χρήσεων (ΠΙΧ)»
- Προώθηση/ ανάπτυξη του πρωτογενούς τομέα παραγωγής με εξασφάλιση της γεωργικής γης, με τη δημιουργία Περιοχών Ειδικής Προστασίας (ΠΕΠ) και Περιοχών Ελέγχου και Περιορισμού Δόμησης (ΠΕΠΔ)
- Προώθηση και ανάπτυξη του τριτογενούς τομέα παραγωγής με τη δημιουργία Περιοχών Ελέγχου και Περιορισμού Δόμησης (ΠΕΠΔ) για την τουριστική ανάπτυξη της ΔΕ με αξιοποίηση του συνόλου του παραλιακού μετώπου της
- Προστασία του φυσικού και πολιτιστικού περιβάλλοντος με τη δημιουργία Περιοχών Ειδικής Προστασίας για τις εκτάσεις επαναπλημμυρισμού της λίμνης Μουριάς και του Έλους Κάστας, των παραποτάμιων περιοχών κατά μήκος του Αλφειού ποταμού, καθώς και των αξιόλογων αρχαιολογικών χώρων και μνημείων της ΔΕ Πύργου

Οι Δημοτικές Ενότητες Βύλακος, Ιάρδανου και Ωλένης δε διαθέτουν ολοκληρωμένο πολεοδομικό σχεδιασμό, καθώς το ΣΧΟΟΑΠ, για το οποίο αναμένεται η έκδοση ΦΕΚ, αφορά μόνο τη Δ.Ε. Πύργου. Οι υπόλοιποι οικισμοί του δήμου δε διαθέτουν εγκεκριμένο Σχέδιο Πόλης- Ρυμοτομικό. Η ολοκλήρωση του πολεοδομικού σχεδιασμού αποτελεί μια από τις βασικότερες ανάγκες του Δήμου Πύργου για τα προσεχή έτη. Είναι σημαντικό αφενός να γίνει αναθεώρηση των υπάρχοντων σχεδίων πόλης και αφετέρου να εκπονηθούν νέες μελέτες Τοπικών Χωρικών Σχεδίων και Τοπικών Πολεοδομικών Σχεδίων στοχεύοντας στην πολεοδομική και χωροταξική οργάνωση του αστικού και εξωαστικού χώρου στο δήμο Πύργου. Στόχοι της επόμενης περιόδου, με βάση τις ανάγκες που εντοπίζονται από τη Δ/ση Προγραμματισμού – Αγροτικής Ανάπτυξης & Τουρισμού, αποτελούν:

- η εκπόνηση μελετών ΤΠΣ για όλες τις Δημοτικές Ενότητες (έχει υποβληθεί αίτημα στην αντίστοιχη πρόσκληση κατά τον Ιούλιο του 2020),
- η εκ νέου αναθεώρηση του σχεδίου Πόλεως Πύργου μετά την σύνταξη του ΤΠΣ,
- η εκπόνηση ρυμοτομικών μελετών για τους οικισμούς του δήμου Πύργου,
- η εκπόνηση ρυμοτομικών μελετών αναθεώρησης των Σχεδίων Πόλης της Βαρβασαίνης, του Κατακόλου και της Αλκυώνας Κατακόλου,

- η εκπόνηση ρυμοτομικών μελετών για τις περιοχές επέκτασης των Σχεδίων πόλεως του Πύργου και του Επιταλίου και
- η εκπόνηση μελετών εφαρμογής για όλες τις ανωτέρω μελέτες

### A.1.3.5. Βασικά Δίκτυα υποδομής

#### A.1.3.5.1. Δίκτυα ύδρευσης και άρδευσης

##### Ύδρευση

Σύμφωνα με στοιχεία της Δημοτικής Επιχείρησης Ύδρευσης και Αποχέτευσης Πύργου, η **ύδρευση της πόλης του Πύργου** πραγματοποιείται από το διυλιστήριο που λειτουργεί στην αγροτική περιοχή του Βασιλακίου Αρχαίας Ολυμπίας πλησίον του Ερυμάνθου ποταμού. Αξιοποιείται, επίσης το φυσικό νερό που καταλήγει στις ίδιες δεξαμενές τροφοδοσίας της πόλης στο Λαμπέτι, από τις φυσικές πηγές της Αύρας. Το νερό με το οποίο υδροδοτείται ο Πύργος είναι υψηλής ποιότητας, καθώς προκύπτει από την ανάμιξη του διυλισμένου ύδατος από τον Ερύμανθο και του φυσικού νερού της Αύρας.

Το συνολικό μήκος του δικτύου ύδρευσης ανέρχεται στα 100 χιλιόμετρα και αποτελείται κυρίως από σωληνώσεις PVC και πολυαιθυλενίου. Η αποθήκευση του νερού γίνεται στο Λαμπέτι του Πύργου, σε δύο μεγάλες δεξαμενές τροφοδοσίας, συνολικής χωρητικότητας 3.000 κυβικών μέτρων, από όπου ξεκινά το βαρυντικό δίκτυο ύδρευσης.

Οι οικισμοί των Δημοτικών Ενοτήτων Πύργου (εκτός από την πόλη του Πύργου), Βύλακος και Ιάρδανου, πραγματοποιείται επίσης από το διυλιστήριο Βασιλακίου. Η ύδρευση των οικισμών της Δ.Ε. Ωλένης πραγματοποιείται από γεωτρήσεις και υδρομαστεύσεις, με εξαίρεση την κοινότητα Λατζοΐου που υδρεύεται από τον αγωγό της Αύρας.

Στον επόμενο πίνακα καταγράφονται γεωτρήσεις, οι πηγές, τα πηγάδια και οι υδρομαστεύσεις του Δήμου Πύργου:

Πίνακας 34: Γεωτρήσεις, πηγές και υδρομαστεύσεις εντός του Δήμου Πύργου

A/A	ΕΙΔΟΣ	ΚΑΤΑΣΤΑΣΗ	ΘΕΣΗ	ΛΟΙΠΑ ΣΤΟΙΧΕΙΑ
1	ΓΕΩΤΡΗΣΗ	ΕΝΕΡΓΗ	ΑΓΙΟΣ ΓΕΩΡΓΙΟΣ	ΔΕΞΑΜΕΝΗ
2	ΓΕΩΤΡΗΣΗ	ΕΝΕΡΓΗ	ΕΛΑΙΩΝΑ	ΠΡΟΣ ΧΕΙΜΑΔΙΟ
3	ΓΕΩΤΡΗΣΗ	ΕΝΕΡΓΗ	ΚΟΡΑΚΟΧΩΡΙ	ΠΡΟΣ ΜΠΟΥΚΑ
4	ΓΕΩΤΡΗΣΗ	ΕΝΕΡΓΗ	ΚΟΥΤΣΟΧΕΡΑ	ΓΕΩΤΡΗΣΗ
5	ΓΕΩΤΡΗΣΗ	ΕΝΕΡΓΗ	ΚΟΡΥΦΗ	ΓΕΩΤΡΗΣΗ
6	ΓΕΩΤΡΗΣΗ	ΕΝΕΡΓΗ	ΠΡΑΣΙΝΟ	ΓΕΩΤΡΗΣΗ
7	ΓΕΩΤΡΗΣΗ	ΕΝΕΡΓΗ	ΚΑΤΣΑΡΟΥ	ΓΕΩΤΡΗΣΗ
8	ΓΕΩΤΡΗΣΗ	ΕΝΕΡΓΗ	ΞΥΛΟΚΕΡΑ	ΠΑΛΙΑ ΓΕΩΤΡΗΣΗ

**ΕΠΙΧΕΙΡΗΣΙΑΚΟ ΣΧΕΔΙΟ ΔΗΜΟΥ ΠΥΡΓΟΥ**  
**Φάση Α': Στρατηγικός Σχεδιασμός**

A/A	ΕΙΔΟΣ	ΚΑΤΑΣΤΑΣΗ	ΘΕΣΗ	ΛΟΙΠΑ ΣΤΟΙΧΕΙΑ
9	ΓΕΩΤΡΗΣΗ	ΕΝΕΡΓΗ	ΞΥΛΟΚΕΡΑ	ΓΕΩΤΡΗΣΗ ΣΤΟ ΔΡΟΜΟ
10	ΓΕΩΤΡΗΣΗ	ΕΝΕΡΓΗ	ΑΛΠΟΧΩΡΙ	ΓΗΠΕΔΟ
11	ΓΕΩΤΡΗΣΗ	ΑΝΕΝΕΡΓΗ	ΑΛΠΟΧΩΡΙ	ΠΕΥΚΟ
12	ΓΕΩΤΡΗΣΗ	ΕΝΕΡΓΗ	ΑΛΠΟΧΩΡΙ	ΒΡΑΧΟΣ
13	ΓΕΩΤΡΗΣΗ	ΕΝΕΡΓΗ	ΑΛΠΟΧΩΡΙ	ΧΑΝΑΚΙΑ
14	ΓΕΩΤΡΗΣΗ	ΕΝΕΡΓΗ	ΑΛΠΟΧΩΡΙ	ΧΑΝΑΚΙΑ-ΣΦΑΓΕΙΑ
15	ΓΕΩΤΡΗΣΗ	ΕΝΕΡΓΗ	ΑΛΠΟΧΩΡΙ	ΧΑΝΑΚΙΑ-ΣΦΑΓΕΙΑ
16	ΓΕΩΤΡΗΣΗ	ΕΝΕΡΓΗ	ΒΟΥΝΑΡΓΟ	ΕΛΙΕΣ
17	ΓΕΩΤΡΗΣΗ	ΕΝΕΡΓΗ	ΒΟΥΝΑΡΓΟ	ΜΟΤΕΡΟΣΠΙΤΟ
18	ΓΕΩΤΡΗΣΗ	ΕΝΕΡΓΗ	ΒΟΥΝΑΡΓΟ	ΚΑΤΩ ΣΤΡΟΦΗ ΛΟΦΟΥ
19	ΓΕΩΤΡΗΣΗ	ΕΝΕΡΓΗ	ΒΟΥΝΑΡΓΟ	ΠΑΝΩ ΣΤΡΟΦΗ ΛΟΦΟΥ
20	ΓΕΩΤΡΗΣΗ	ΕΝΕΡΓΗ	ΦΩΝΑΙΤΙΚΑ	ΓΕΩΤΡΗΣΗ
21	ΓΕΩΤΡΗΣΗ	ΕΝΕΡΓΗ	ΒΡΟΧΙΤΣΑ	ΓΕΩΤΡΗΣΗ
22	ΓΕΩΤΡΗΣΗ	ΕΝΕΡΓΗ	ΓΡΑΝΙΤΣΕΙΚΑ	ΓΕΩΤΡΗΣΗ
23	ΓΕΩΤΡΗΣΗ	ΕΝΕΡΓΗ	ΒΥΤΙΝΕΙΚΑ	ΓΕΩΤΡΗΣΗ
24	ΓΕΩΤΡΗΣΗ	ΕΝΕΡΓΗ	ΛΑΣΤΕΙΚΑ	ΓΕΩΤΡΗΣΗ
25	ΓΕΩΤΡΗΣΗ	ΕΝΕΡΓΗ	ΛΕΒΕΝΤΟΧΩΡΙ	ΔΕΞΑΜΕΝΗ
26	ΓΕΩΤΡΗΣΗ	ΕΝΕΡΓΗ	ΜΥΡΤΙΑΣ	ΔΙΑΣΤΑΥΡΩΣΗ
27	ΓΕΩΤΡΗΣΗ	ΕΝΕΡΓΗ	ΜΥΡΤΙΑΣ	ΕΛΙΕΣ ΕΚΚΛΗΣΙΑΣ
28	ΓΕΩΤΡΗΣΗ	ΕΝΕΡΓΗ	ΣΚΟΥΡΟΧΩΡΙ	ΣΧΟΛΕΙΟ
29	ΓΕΩΤΡΗΣΗ	ΕΝΕΡΓΗ	ΣΚΟΥΡΟΧΩΡΙ	ΝΕΚΡΟΤΑΦΕΙΟ
30	ΓΕΩΤΡΗΣΗ	ΕΝΕΡΓΗ	ΣΚΟΥΡΟΧΩΡΙ	ΝΕΚΡΟΤΑΦΕΙΟ-ΝΕΑ
31	ΓΕΩΤΡΗΣΗ	ΕΝΕΡΓΗ	ΒΥΤΙΝΕΙΚΑ	ΠΗΓΑΔΑ
32	ΓΕΩΤΡΗΣΗ	ΕΝΕΡΓΗ	ΚΟΡΑΚΟΧΩΡΙ	ΓΕΩΤΡΗΣΗ
33	ΓΕΩΤΡΗΣΗ	ΕΝΕΡΓΗ	ΛΕΒΕΝΤΟΧΩΡΙ	ΓΕΩΤΡΗΣΗ
34	ΓΕΩΤΡΗΣΗ	ΕΝΕΡΓΗ	ΑΓΙΟΣ ΗΛΙΑΣ	ΥΔΑΤΟΠΥΡΓΟΣ-ΝΕΑ
35	ΓΕΩΤΡΗΣΗ	ΕΝΕΡΓΗ	ΑΓΙΟΣ ΗΛΙΑΣ	ΥΔΑΤΟΠΥΡΓΟΣ-ΠΑΛΙΑ
36	ΓΕΩΤΡΗΣΗ	ΕΝΕΡΓΗ	ΣΚΑΦΙΔΙΑ	ΝΕΑ ΓΕΩΤΡΗΣΗ
37	ΓΕΩΤΡΗΣΗ	ΕΝΕΡΓΗ	ΣΚΑΦΙΔΙΑ	ΠΑΛΙΑ ΓΕΩΤΡΗΣΗ
38	ΓΕΩΤΡΗΣΗ	ΕΝΕΡΓΗ	ΕΛΑΙΩΝΑ	ΝΕΑ ΓΕΩΤΡΗΣΗ
39	ΓΕΩΤΡΗΣΗ	ΕΝΕΡΓΗ	ΕΛΑΙΩΝΑ	ΝΤΑΜΑΡΙ
40	ΓΕΩΤΡΗΣΗ	ΕΝΕΡΓΗ	ΑΜΠΕΛΩΝΑΣ	ΓΕΩΤΡΗΣΗ
41	ΓΕΩΤΡΗΣΗ	ΕΝΕΡΓΗ	ΑΡΒΑΝΙΤΗ	ΒΡΥΣΗ 1Η ΓΕΩΤΡΗΣΗ
42	ΓΕΩΤΡΗΣΗ	ΕΝΕΡΓΗ	ΑΡΒΑΝΙΤΗ	ΒΡΥΣΗ 2Η ΓΕΩΤΡΗΣΗ
43	ΓΕΩΤΡΗΣΗ	ΕΝΕΡΓΗ	ΑΡΒΑΝΙΤΗ	ΠΛΑΤΑΝΟΣ
44	ΓΕΩΤΡΗΣΗ	ΕΝΕΡΓΗ	ΚΑΡΑΤΟΥΛΑ	ΜΑΝΘΙ
45	ΓΕΩΤΡΗΣΗ	ΕΝΕΡΓΗ	ΜΑΓΟΥΛΑ	ΛΑΜΠΟΥΔΙΑ
46	ΓΕΩΤΡΗΣΗ	ΕΝΕΡΓΗ	ΜΟΥΖΑΚΙ	ΒΑΡΑΓΚΑ 1Η ΓΕΩΤΡΗΣΗ
47	ΓΕΩΤΡΗΣΗ	ΕΝΕΡΓΗ	ΜΟΥΖΑΚΙ	ΒΑΡΑΓΚΑ 2Η ΓΕΩΤΡΗΣΗ
48	ΓΕΩΤΡΗΣΗ	ΕΝΕΡΓΗ	ΣΟΠΙ	ΠΑΛΙΟΧΩΡΙ
49	ΓΕΩΤΡΗΣΗ	ΕΝΕΡΓΗ	ΧΑΡΙΑ	ΓΕΡΟΓΙΑΝΝΗ
50	ΓΕΩΤΡΗΣΗ	ΕΝΕΡΓΗ	ΧΕΙΜΑΔΙΟ	ΓΙΑΝΝΟΠΟΥΛΟΥ
51	ΓΕΩΤΡΗΣΗ	ΕΝΕΡΓΗ	ΓΟΥΜΕΡΟ	3Η ΥΔΡΟΜΑΣΤΕΥΣΗ

**ΕΠΙΧΕΙΡΗΣΙΑΚΟ ΣΧΕΔΙΟ ΔΗΜΟΥ ΠΥΡΓΟΥ**  
**Φάση Α': Στρατηγικός Σχεδιασμός**

Α/Α	ΕΙΔΟΣ	ΚΑΤΑΣΤΑΣΗ	ΘΕΣΗ	ΛΟΙΠΑ ΣΤΟΙΧΕΙΑ
52	ΓΕΩΤΡΗΣΗ	ΕΝΕΡΓΗ	ΚΛΙΝΔΙΑ	ΒΟΥΖΙΑΝΗ
53	ΓΕΩΤΡΗΣΗ	ΕΝΕΡΓΗ	ΑΓΙΟΣ ΓΕΩΡΓΙΟΣ	ΓΕΩΤΡΗΣΗ
54	ΓΕΩΤΡΗΣΗ	ΕΝΕΡΓΗ	ΠΥΡΓΟΣ	ΠΟΤΑΜΙ-1Η ΓΕΩΤΡΗΣΗ
55	ΓΕΩΤΡΗΣΗ	ΕΝΕΡΓΗ	ΠΥΡΓΟΣ	ΠΟΤΑΜΙ 2Η ΓΕΩΤΡΗΣΗ
56	ΓΕΩΤΡΗΣΗ	ΕΝΕΡΓΗ	ΑΛΦΕΙΟΥΣΑ	ΠΟΜΩΝΑ
57	ΓΕΩΤΡΗΣΗ	ΕΝΕΡΓΗ	ΑΓΡΙΔΙ	ΓΕΩΤΡΗΣΗ
58	ΓΕΩΤΡΗΣΗ	ΕΝΕΡΓΗ	ΚΟΛΙΡΙ	ΓΕΩΤΡΗΣΗ
59	ΓΕΩΤΡΗΣΗ	ΕΝΕΡΓΗ	ΒΑΡΒΑΣΑΙΝΑ	ΓΕΩΤΡΗΣΗ
60	ΓΕΩΤΡΗΣΗ	ΕΝΕΡΓΗ	ΠΑΛΑΙΟΒΑΡΒΑΣΑΙΝΑ	ΓΕΩΤΡΗΣΗ
61	ΓΕΩΤΡΗΣΗ	ΕΝΕΡΓΗ	ΣΑΛΜΩΝΗ	ΠΛΑΤΑΝΙΑ
62	ΓΕΩΤΡΗΣΗ	ΕΝΕΡΓΗ	ΣΑΛΜΩΝΗ	ΜΙΚΡΗ ΓΕΩΤΡΗΣΗ
63	ΓΕΩΤΡΗΣΗ	ΕΝΕΡΓΗ	ΠΥΡΓΟΣ	ΔΕΞΑΜΕΝΗ-ΛΑΜΠΕΤΙ
64	ΓΕΩΤΡΗΣΗ	ΕΝΕΡΓΗ	ΒΑΡΒΑΣΑΙΝΑ	ΚΑΚΑΛΗ-ΕΞΩ
65	ΓΕΩΤΡΗΣΗ	ΕΝΕΡΓΗ	ΒΑΡΒΑΣΑΙΝΑ	ΚΑΚΑΛΗ-ΜΕΣΑ
66	ΓΕΩΤΡΗΣΗ	ΕΝΕΡΓΗ	ΒΑΡΒΑΣΑΙΝΑ	ΕΚΤΟ-ΦΡΕΑΤΙΟ
67	ΓΕΩΤΡΗΣΗ	ΕΝΕΡΓΗ	ΕΠΙΤΑΛΙΟ	ΠΟΤΑΜΙ
68	ΓΕΩΤΡΗΣΗ	ΕΝΕΡΓΗ	ΕΠΙΤΑΛΙΟ	ΒΟΥΝΟ
69	ΓΕΩΤΡΗΣΗ	ΕΝΕΡΓΗ	ΚΑΤΑΚΟΛΟ	ΣΠΙΤΑΚΙ
70	ΓΕΩΤΡΗΣΗ	ΕΝΕΡΓΗ	ΚΑΤΑΚΟΛΟ	ΔΡΟΜΟΣ
71	ΓΕΩΤΡΗΣΗ	ΕΝΕΡΓΗ	ΚΑΤΑΚΟΛΟ	ΒΑΡΕΙΟΑΝΑΤΟΛΙΚΗ
72	ΓΕΩΤΡΗΣΗ	ΕΝΕΡΓΗ	ΚΑΤΑΚΟΛΟ	ΝΟΤΙΑ
73	ΠΗΓΑΔΙ	ΕΝΕΡΓΗ	ΑΝΕΜΟΧΩΡΙ	ΠΗΓΑΔΑ
74	ΠΗΓΑΔΙ	ΕΝΕΡΓΗ	ΚΑΤΑΚΟΛΟ	ΠΗΓΑΔΑ
75	ΠΗΓΗ	ΕΝΕΡΓΗ	ΣΟΠΙ	ΠΑΛΙΟΒΡΥΣΗ
76	ΥΔΡΟΜΑΣΤΕΥΣΗ	ΕΝΕΡΓΗ	ΚΟΥΤΣΟΧΕΡΑ	ΠΛΑΣΤΗΡΙ
77	ΥΔΡΟΜΑΣΤΕΥΣΗ	ΕΝΕΡΓΗ	ΚΟΥΤΣΟΧΕΡΑ	ΣΧΙΖΑΣ-ΝΟΤΙΟΑΝΑΤΟΛΙΚΗ
78	ΥΔΡΟΜΑΣΤΕΥΣΗ	ΕΝΕΡΓΗ	ΚΟΥΤΣΟΧΕΡΑ	ΣΧΙΖΑΣ-ΒΟΡΕΙΟΔΥΤΙΚΗ
79	ΥΔΡΟΜΑΣΤΕΥΣΗ	ΕΝΕΡΓΗ	ΛΑΝΘΙ	ΛΑΝΘΙ-ΑΓΙΟΣ ΙΩΑΝΝΗΣ
80	ΥΔΡΟΜΑΣΤΕΥΣΗ	ΕΝΕΡΓΗ	ΛΑΝΘΙ	ΛΑΝΘΙ-ΠΑΦΙΛΙΑΡΗ
81	ΥΔΡΟΜΑΣΤΕΥΣΗ	ΕΝΕΡΓΗ	ΛΑΝΘΙ	ΛΑΝΘΙ-ΔΑΜΙ Η ΜΙΑΟΥΛΗ
82	ΥΔΡΟΜΑΣΤΕΥΣΗ	ΕΝΕΡΓΗ	ΛΑΝΘΙ	ΛΑΝΘΙ-ΚΟΥΒΕΛΙ
83	ΥΔΡΟΜΑΣΤΕΥΣΗ	ΕΝΕΡΓΗ	ΜΟΥΖΑΚΙ	ΣΙΤΟΧΩΡΙ
84	ΥΔΡΟΜΑΣΤΕΥΣΗ	ΕΝΕΡΓΗ	ΜΟΥΖΑΚΙ	ΜΠΑΛΙ
85	ΥΔΡΟΜΑΣΤΕΥΣΗ	ΕΝΕΡΓΗ	ΠΕΥΚΗ	ΓΙΑΦΙΤΣΑ
86	ΥΔΡΟΜΑΣΤΕΥΣΗ	ΕΝΕΡΓΗ	ΠΕΥΚΗ	ΣΤΑΜΑΤΗ
87	ΥΔΡΟΜΑΣΤΕΥΣΗ	ΕΝΕΡΓΗ	ΠΕΥΚΗ	ΣΙΝΕΝΑ
88	ΥΔΡΟΜΑΣΤΕΥΣΗ	ΕΝΕΡΓΗ	ΣΟΠΙ	ΠΟΡΙ
89	ΥΔΡΟΜΑΣΤΕΥΣΗ	ΕΝΕΡΓΗ	ΧΑΡΙΑ	ΠΛΑΤΑΝΙΑ
90	ΥΔΡΟΜΑΣΤΕΥΣΗ	ΕΝΕΡΓΗ	ΩΛΕΝΑ	ΜΠΟΥΝΤΡΟΥΜΙ
91	ΥΔΡΟΜΑΣΤΕΥΣΗ	ΕΝΕΡΓΗ	ΑΓΡΙΔΙ	ΠΗΓΗ
92	ΥΔΡΟΜΑΣΤΕΥΣΗ	ΕΝΕΡΓΗ	ΑΓΙΑ ΑΝΝΑ	ΜΟΘΑΝΕΣ
93	ΥΔΡΟΜΑΣΤΕΥΣΗ	ΕΝΕΡΓΗ	ΑΓΙΑ ΑΝΝΑ	ΤΣΙΜΠΡΗ
94	ΥΔΡΟΜΑΣΤΕΥΣΗ	ΕΝΕΡΓΗ	ΑΓΙΑ ΑΝΝΑ	ΝΕΡΟΥΛΙΑ

A/A	ΕΙΔΟΣ	ΚΑΤΑΣΤΑΣΗ	ΘΕΣΗ	ΛΟΙΠΑ ΣΤΟΙΧΕΙΑ
95	ΥΔΡΟΜΑΣΤΕΥΣΗ	ΕΝΕΡΓΗ	ΓΟΥΜΕΡΟ	1Η ΥΔΡΟΜΑΣΤΕΥΣΗ
96	ΥΔΡΟΜΑΣΤΕΥΣΗ	ΕΝΕΡΓΗ	ΓΟΥΜΕΡΟ	2Η ΥΔΡΟΜΑΣΤΕΥΣΗ
97	ΥΔΡΟΜΑΣΤΕΥΣΗ	ΕΝΕΡΓΗ	ΚΑΡΑΤΟΥΛΑ	ΜΑΝΘΙ
98	ΥΔΡΟΜΑΣΤΕΥΣΗ	ΕΝΕΡΓΗ	ΚΑΡΑΤΟΥΛΑ	ΚΛΕΙΔΕΡΕΙΚΑ
99	ΥΔΡΟΜΑΣΤΕΥΣΗ	ΕΝΕΡΓΗ	ΚΑΡΥΑ	ΠΡΟΣ ΠΑΝΟΠΟΥΛΟ
100	ΥΔΡΟΜΑΣΤΕΥΣΗ	ΕΝΕΡΓΗ	ΚΑΡΥΑ	ΒΑΡΒΑΡΙΝΑ
101	ΥΔΡΟΜΑΣΤΕΥΣΗ	ΕΝΕΡΓΗ	ΚΑΡΥΑ	ΒΑΡΒΑΡΙΝΑ-ΜΑΥΡΗ ΒΟΡΕΙΟΑΝΑΤΟΛΙΚΑ
102	ΥΔΡΟΜΑΣΤΕΥΣΗ	ΕΝΕΡΓΗ	ΚΑΡΥΑ	ΣΙΤΟΧΩΡΙ
103	ΥΔΡΟΜΑΣΤΕΥΣΗ	ΕΝΕΡΓΗ	ΚΛΙΝΔΙΑ	ΠΑΡΑΔΗΣΗ
104	ΥΔΡΟΜΑΣΤΕΥΣΗ	ΕΝΕΡΓΗ	ΚΛΙΝΔΙΑ	ΚΟΝΑΚΑΚΙΑ
105	ΥΔΡΟΜΑΣΤΕΥΣΗ	ΕΝΕΡΓΗ	ΚΛΙΝΔΙΑ	ΧΩΡΙΟ
106	ΥΔΡΟΜΑΣΤΕΥΣΗ	ΕΝΕΡΓΗ	ΚΛΙΝΔΙΑ	ΖΟΚΑ
107	ΥΔΡΟΜΑΣΤΕΥΣΗ	ΕΝΕΡΓΗ	ΚΛΙΝΔΙΑ	ΚΕΡΑΜΙΔΙ

Πηγή: Δήμος Πύργου, ΔΕΥΑΠ, ίδια επεξεργασία

## Αρδευση

Ο Δήμος Πύργου δε διαθέτει φράγματα εντός των ορίων του. Αρδεύεται, στη μεγαλύτερη έκτασή του, από το φράγμα του Αλφειού ποταμού το οποίο το διαχειρίζεται ο ΓΟΕΒ Αλφειού - Πηνειού και οι τοπικοί ΤΟΕΒ (Α ΚΑΙ Β ΤΟΕΒ ΠΥΡΓΟΥ και ΤΟΕΒ ΕΠΙΤΑΛΙΟΥ) με την εποπτεία της Περιφερειακής Διοίκησης.

Αναφορικά με τις πεδινές εκτάσεις της ΔΕ Ωλένης, η παραποτάμια έκταση του Ενιπέα, αρδεύεται με επιφανειακά αυλάκια και εκτροπή μέρους του νερού του ποταμού, ενώ το ίδιο σύστημα εφαρμόζεται και στην παραποτάμια περιοχή του Πηνειακού Λάδωνα.

### A.1.3.5.2. Αποχετευτικό δίκτυο

Η διαχείριση των υγρών αποβλήτων βρίσκεται υπό την ευθύνη της Δημοτικής Επιχείρησης Ύδρευσης και αποχέτευσης Πύργου. Στην περιοχή του Δήμου λειτουργούν δύο Εγκαταστάσεις Επεξεργασίας Λυμάτων (Ε.Ε.Λ.):

Ο Βιολογικός Καθαρισμός του Πύργου εδρεύει στην περιοχή της Αγγινάρας, πλησίον της αποστραγγιστικής τάφρου 8Τ, νότια της πόλης του Πύργου, σε έκταση περίου 7 στρ. Λειτουργεί από το 2002, έχοντας δυνατότητα εξυπηρέτησης 35.000 κατοίκων με πρόβλεψη επέκτασης της δυναμικότητάς του για την εξυπηρέτηση 50.000. Εξυπηρετεί την πόλη του Πύργου, τον οικισμό Λαμπετίου και τις κοινότητες του Αγίου Γεωργίου, του Κολιρίου και της Βαρβάσαινας. Η Εγκατάσταση Επεξεργασίας Λυμάτων του Πύργου είναι σύμφωνη με την Οδηγία 91/271/ΕΟΚ και την ΚΥΑ 5673/400/1997, αναφορικά με τα



κριτήρια και τις απαιτήσεις συμμόρφωσης που πρέπει να ακολουθεί για την εύρυθμη λειτουργία της. Κρίνεται, ωστόσο, ότι υφίσταται επιτακτική ανάγκη για αναβάθμιση και εκσυγχρονισμό της, λόγω παλαιότητας.

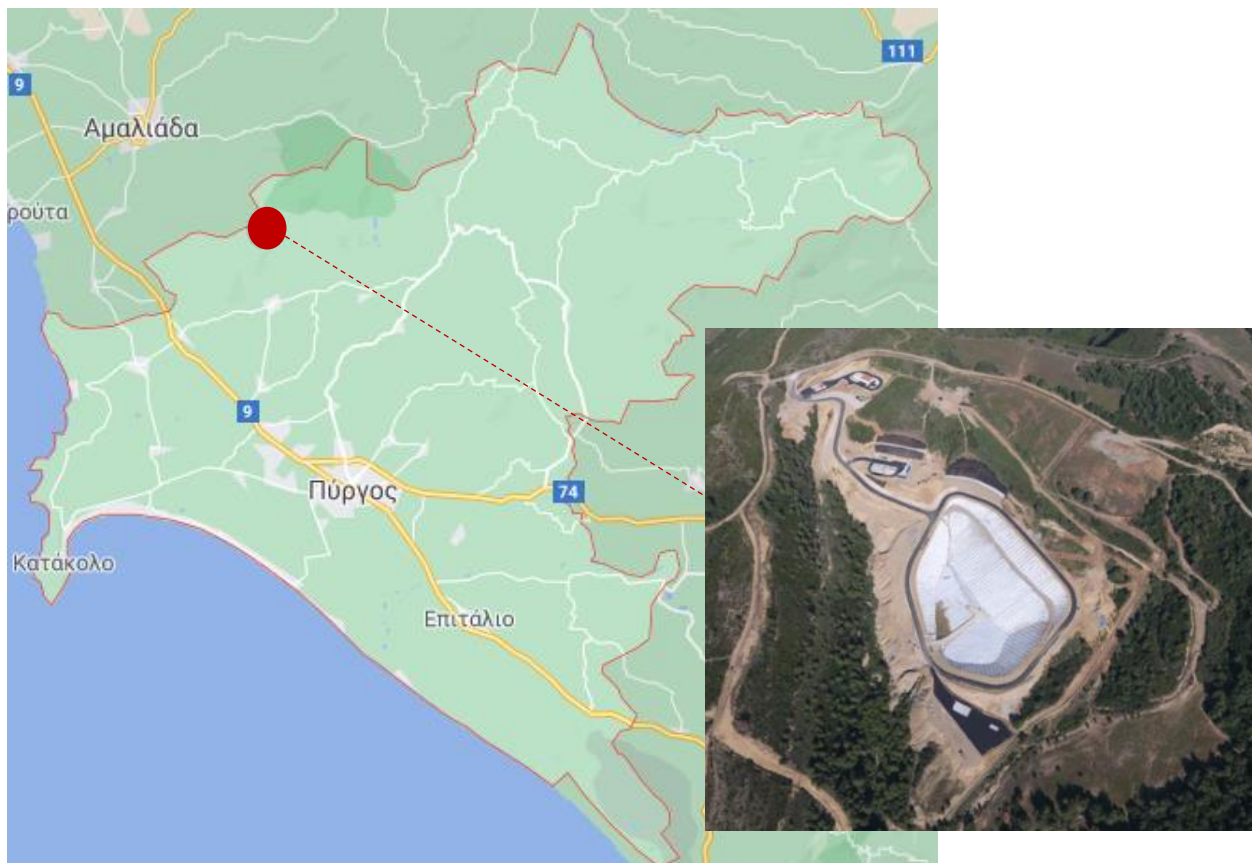
Επιπρόσθετα, δεύτερη μονάδα επεξεργασίας λυμάτων μικρής δυναμικότητας, λειτουργεί στην περιοχή του βουνού του Κατακόλου, εξυπηρετώντας την κοινότητα του Κατακόλου. Βρίσκεται στη θέση Χερσόνησος της περιοχής Ακρωτηρίου/ Ιχθύς, 1,5χλμ πλησίον του Κατακόλου και διαθέτει έκταση 7 στρ περίπου.

Οι οικισμοί των Δημοτικών Ενοτήτων Βώλακος, Ιάρδανου και Ωλένης δεν εξυπηρετούνται από τις εγκαταστάσεις βιολογικού καθαρισμού και διαθέτουν απορροφητικούς βόθρους.

#### **A.1.3.5.3. Στερεά απόβλητα**

Ο Δήμος Πύργου είναι υπεύθυνος για τη συλλογή των στερεών αποβλήτων των Δ.Ε. Πύργου, Ωλένης, Βώλακος και Ιαρδάνου. Στο Δήμο Πύργου υφίσταται μια Μονάδα Μηχανικής Διαλογής και ένας ΧΥΤΥ (Χώρος Υγειονομικής Ταφής Υπολειμμάτων) στην Τριανταφυλλιά στα σύνορα με το Δήμο Αμαλιάδας. Ο ΧΥΤΥ, για τον οποίο έχουν εκκινήσει διαδικασίες επέκτασης, ξεκίνησε τη λειτουργία του τον Ιούνιο του 2016, δίνοντας λύση στο χρόνιο πρόβλημα του Δήμου Πύργου και των γειτονικών του, για την υγειονομική ταφή των σκουπιδιών, καθώς δεν υπήρχε η κατάλληλη δομή. Συνεπώς σήμερα η μεγαλύτερη ποσότητα των σύμμεικτων ΑΣΑ (αστικών στερεών αποβλήτων) μεταφέρεται απευθείας στον ΧΥΤΥ.

Σημειώνεται ότι οδεύει προς την ολοκλήρωση (και αναμένεται σύντομα η εκκίνηση της δοκιμαστικής της λειτουργίας ) η κατασκευή της Μονάδας Επεξεργασίας Απορριμμάτων στη θέση Τριανταφυλλιά, η οποία αναμένεται να λειτουργήσει για χρονικό διάστημα είκοσι επτά (27) ετών. Το έργο θα πραγματοποιείται μέσω ΣΔΙΤ με ανάδοχο τον Ιδιωτικό φορέα σύμπραξης «Διαχειριστική Απορριμμάτων Ηλείας Ανώνυμη Εταιρεία Ειδικού Σκοπού» (Ένωση Εταιρειών J&P ΑΒΑΞ ΑΕ – ΜΕΣΟΓΕΙΟΣ ΑΕ – ΑΑΓΗΣ ΑΕ). Ο σχεδιασμός του έργου αφορά την επεξεργασία των αποβλήτων σε τρία στάδια: τη μηχανική επεξεργασία, τη βιολογική επεξεργασία και τη ραφίναρια.



Εικόνα 5: Θέση ΧΥΤΥ Τριανταφυλλιάς

Πηγή: <https://geodata.gov.gr/el/>, ίδια επεξεργασία

Μέχρι και πριν τη δημιουργία του ΧΥΤΥ Τριανταφυλλιάς ο Δήμος εξαρτώταν από χώρους ταφής εκτός του νομού Ηλείας, γεγονός που δημιουργούσε σημαντικά προβλήματα στην ομαλή διαχείριση των ΑΣΑ για μεγάλο χρονικό διάστημα. Από το έτος 2014 έως και το 2016, η διάθεση των ΑΣΑ πραγματοποιούνταν σε διάφορους Χ.Υ.Τ.Α στην Ελλάδα, ανάλογα με τη διαθεσιμότητά τους, όπως της Φυλής (Αττική), της Βλαχομάνδρας (Ναύπακτος), Φλόκα (Αχαΐα), Στράτου (Αργίριο) και τα Τρίκαλα.

Η έλλειψη χώρων διάθεσης ή/και επεξεργασίας των ΑΣΑ, οδήγησε στη διάθεση απορριμμάτων σε ΧΑΔΑ: στη θέση Λίμνες του Δημοτικού Διαμερίσματος Αλφειούσας, έκτασης περίπου 6 στρεμμάτων, ΧΑΔΑ, ο οποίος σήμερα είναι ανενεργός και χρήζει αποκατάστασης, καθώς και στη θέση Ποτόκι (για την περίοδο 2009-2012), όπου λειτουργούσε σύστημα δεματοποίησης των απορριμμάτων, σε έκταση 50 στρεμμάτων. Το πρόβλημα του Ποτοκίου παραμένει μέχρι σήμερα σε εκκρεμότητα. Στην περιοχή είναι συγκεντρωμένα 100.000 δέματα συνολικής εκτιμώμενης ποσότητας περίπου 100.000 τόνων, ασκώντας έντονες περιβαλλοντικές πιέσεις στο δέλτα του ποταμού Αλφειού. Τα δεματοποιημένα σκουπίδια είναι εκτεθειμένα στα καιρικά φαινόμενα και στη φύση, με αποτέλεσμα κάποια από αυτά να έχουν ανοίξει, υποβαθμίζοντας μέσα από την απορροή των ομβρίων τον υδροφόρο ορίζοντα. Τα αποτελέσματα διαχείρισης αποβλήτων για την

Ελλάδα σύμφωνα με στοιχεία της Ευρωπαϊκής Επιτροπής, είναι απογοητευτικά γεγονόσ που μπορεί να αποτελέσει τροχοπέδη για την πρόσβαση της χώρας σε κονδύλια για τη διαχείριση αποβλήτων κατά τη νέα προγραμματική περίοδο 2021-2027. Η δημοτική αρχή έχει εκκινήσει διαδικασίες, με σκοπό την εκπόνηση μελέτης για την αναζήτηση του μοντέλου διαχείρισης του προβλήματος.



Εικόνα 6: Δεματοποιημένα απορρίμματα στο ΧΑΔΑ του Ποτοκίου

Πηγή: <https://www.iliakanea.gr/>

Στον επόμενο πίνακα παρατίθενται τα χαρακτηριστικά των απορριμμάτων, του στόλου και των υποδομών του Δήμου Πύργου. Το δίκτυο εξυπηρέτησης του δήμου ανέρχεται σε 300 χλμ και εξυπηρετείται από 8 συμβατικά απορριμματοφόρα, 2 απορριμματοφόρα ανακύκλωσης, ένα όχημα για το πλύσιμο των κάδων και ένα όχημα σκούπα. Ο όγκος των απορριμμάτων ανέρχεται στους 55 τόνους την ημέρα. Σημειώνεται ότι συχνά τα οχήματα εμφανίζουν βλάβες, δυσκολεύοντας το έργο της αποκομιδής.

Πίνακας 35: Χαρακτηριστικά Απορριμμάτων και Υποδομής Δήμου Πύργου

Καθαριότητα					
Όγκος Απορριμμάτων	Τόνοι/ημέρα	Ημνία καταγραφής	Μήκος Δικτύου	χλμ	Ημνία καταγραφής
	55	13/08/2020		300	13/08/2020
Απορριμματοφόρα (συμβατικά)	πλήθος	Ημνία καταγραφής	Απορριμματοφόρα (ανακύκλωσης)	πλήθος	Ημνία καταγραφής
	8	13/08/2020		2	13/08/2020
Διαχείριση Απορριμμάτων (ΧΥΤΑ)	πλήθος	Ημνία καταγραφής	Οχήματα (πλύσιμο κάδων)	πλήθος	Ημνία καταγραφής
	1	13/08/2020		1	13/08/2020
Κάδοι (συμβατικοί)	πλήθος	Ημνία καταγραφής	Κάδοι (ανακύκλωσης)	πλήθος	Ημνία καταγραφής
	1000	13/08/2020		1000	13/08/2020
NAI/ ΟΧΙ					

<b>Σύστημα Ανακύκλωσης</b>	Όχι, καθώς καταλήγουν σε δομή στην Πάτρα				
<b>Οχήματα - Σκούπες</b>	πλήθος	Ημνία καταγραφής			
	1	13/08/2020			
<b>Όγκος Ογκωδών Αντικειμένων</b>	Κυβικά μέτρα	Ημνία καταγραφής	<b>Οχήματα Συλλογής Ογκωδών Αντικειμένων</b>	πλήθος	Ημνία καταγραφής
	20	13/08/2020		2	13/08/2020

Πηγή: Διεύθυνση Καθαριότητας, ανακύκλωσης και Πρασίνου, ίδια επεξεργασία

#### **A.1.3.5.4. Ανακύκλωση – Εναλλακτική διαχείριση**

Στο Δήμο Πύργου υλοποιείται μία σειρά δράσεων χωριστής συλλογής των ΑΣΑ σε συνεργασία με συστήματα εναλλακτικής διαχείρισης και κοινωνικούς φορείς. Συγκεκριμένα, λειτουργεί πρόγραμμα χωριστής συλλογής των δημοτικών αποβλήτων συσκευασίας (χαρτί, πλαστικό, γυαλί, μέταλλο) σε συνεργασία με την Ελληνική Εταιρεία Αξιοποίησης - Ανακύκλωσης ΑΕ (ΕΕΑΑ Α.Ε.), τα οποία μεταφέρονται στο ΚΔΑΥ Πατρέων, σε απόσταση 100km από την πόλη του Πύργου.

Παράλληλα υλοποιείται ανακύκλωση φορητών ηλεκτρικών στηλών και λαμπτήρων μέσω της ΑΦΗΣ, η οποία συνεργάζεται απευθείας με επιχειρήσεις – εμπορικά καταστήματα που έχουν εκδηλώσει ενδιαφέρον.

#### **A.1.3.5.5. Τηλεπικοινωνίες**

Αναφορικά με το δίκτυο σταθερής τηλεφωνίας, είναι επαρκές σε όλο το Δήμο, όπως αντίστοιχα και τα δίκτυα κινητής τηλεφωνίας, με αρκούντως ικανοποιητική απόδοση.

Οι δημόσιες υπηρεσίες του δήμου είναι ενταγμένες στο δίκτυο ΣΥΖΕΥΞΙΣ και διαθέτουν προηγμένες τηλεματικές υπηρεσίες για την εσωτερική τους επικοινωνία.

Η δημιουργία του Μητροπολιτικού Δικτύου Οπτικών Ινών εντός του Πύργου αναβάθμισε τις υπηρεσίες τηλεπικοινωνίας στους δημόσιους φορείς. Τα σημεία του δικτύου είναι τα ακόλουθα με βάση στοιχεία από την Ολοκληρωμένη Στρατηγική Έξυπνης Πόλης του Δήμου Πύργου:

Πίνακας 36: Σημεία Μητροπολιτικού Δικτύου Οπτικών Ινών

Αριθμός Σημείου	Όνομασία Φορέα που συνδέεται στο MAN Πύργου	Διεύθυνση
<b>Σημεία αρχικού δικτύου από την πρόσκληση 93</b>		
<b>Σ1</b>	Νομαρχιακό Νοσοκομείο	Συντριάδα
<b>Σ2</b>	Διεύθυνση πρωτοβάθμιας εκπαίδευσης	Υψηλάντου & Εθνικής Αντίστασης
<b>Σ3</b>	ΤΕΙ	Ρήγα Φεραίου 31
<b>Σ4</b>	Νομαρχιακές Υπηρεσίες	Μανωλοπούλου 31
<b>Σ5</b>	Περιφερειακή διοίκηση	Μανωλοπούλου & Κοκκίνου
<b>Σ6</b>	1ο Γυμνάσιο – Λύκειο Πύργου	Ζαίμη 20
<b>Σ7</b>	Δ.Ο.Υ.	Ρήγα Φεραίου & 28 <sup>η</sup> Οκτωβρίου
<b>Σ8</b>	Ο.Α.Ε.Δ.	Ρήγα Φεραίου & 28 <sup>η</sup> Οκτωβρίου

**ΕΠΙΧΕΙΡΗΣΙΑΚΟ ΣΧΕΔΙΟ ΔΗΜΟΥ ΠΥΡΓΟΥ**  
**Φάση Α': Στρατηγικός Σχεδιασμός**

<b>Αριθμός Σημείου</b>	<b>Όνομασία Φορέα που συνδέεται στο ΜΑΝ Πύργου</b>	<b>Διεύθυνση</b>
<b>Σ9</b>	2ο Δημοτικό Σχολείο	Κατακόλου 51
<b>Σ10</b>	Λάτσειο Δημοτικό Μέγαρο	Πλατεία Σάκη Καραγιώργα
<b>Σ11</b>	Κτίριο Δήμου (ΚΕΠ, Ληξιαρχείο)	Τάκη Πετροπούλου 2
<b>Σ12</b>	Δ.Ε.Υ.Α.Π.	Ολυμπίων 36
<b>Σ13</b>	Θέατρο Απόλλων (Δημοτικό)	Συλλαιδοπούλου 3
<b>Σ14</b>	Δημοτική βιβλιοθήκη	Γερμανού & Μερτίδου
<b>Σ15</b>	ΙΚΑ	Ρηγα Φεραίου και Μυστρά
<b>Σ16</b>	6ο Δημοτικό Σχολείο	Αγίου Γεωργίου
<b>Σ17</b>	2ο Γυμνάσιο – Λύκειο Πύργου	Πατρών 39
<b>Σ18</b>	3ο Γυμνάσιο Πύργου	Όπισθεν Αγ. Βαρβάρας
<b>Σ19</b>	3ο Λύκειο Πύργου	Ολύμπου
<b>Σ20</b>	2ο Τεχνικό Λύκειο Πύργου	Κοκκιλώνη
<b>Σ21</b>	Μανωλοπούλειο Μέγαρο (Συνεδριακό Κέντρο/Χώρος Εκδηλώσεων)	Κατακόλου & Ερυθρού Σταυρού
<b>Σ22</b>	Δημοτικό Γυμναστήριο – Χώρος Εκδηλώσεων	Παντελεήμωνος
<b>Σ23</b>	Μουσείο – Δημοτική Αγορά	Καραϊσκάκη & Πετραλιά
<b>Σ24</b>	Δικαστικό Μέγαρο	Πλατεία Δικαστηρίων
<b>Σ25</b>	10ο Δημοτικό Σχολείο	Συν. Κριθαραίικα
<b>Σ26</b>	4ο Γυμνάσιο – Λύκειο Πύργου	Ρήγα Φεραίου
<b>Σ27</b>	Μέγαρο Μητροπόλεως Ηλείας	Κατακόλου & Μυστρά
<b>Σ28</b>	Εθνικό στάδιο Πύργου και Δημοτικό Γυμναστήριο Πύργου	Πατρών
<b>Σ29</b>	Εμπορικό – Βιομηχανικό – Οικονομικό Επιμελητήριο	Πλατεία Ηρώων
<b>Σημεία δικτύου από την επέκταση της πρόσκλησης 195</b>		
<b>Σ30</b>	Διεύθυνση Μεταφορών & Επικοινωνιών	Συντριάδα
<b>Σ31</b>	ΚΤΕΟ Πύργου	Συντριάδα
<b>Σ32</b>	ΟΑΕΔ – ΚΕΤΕΚ Πύργου	4ο χλμ. Λεωφ. Πύργου- Πατρών
<b>Σ33</b>	Πυροσβεστική Υπηρεσία	Συντριάδα
<b>Σ34</b>	5ο Δημοτικό Σχολείο	Πάροδος Λαμπετίου
<b>Σ35</b>	4ο Δημοτικό Σχολείο	Αγ. Μαρίνα
<b>Σ36</b>	3ο Δημοτικό Σχολείο Ροφία 27	
<b>Σ37</b>	4ο Γυμνάσιο Πύργου	Τέρμα Ροφία
<b>Σ38</b>	7ο Δημοτικό Σχολείο	Ολυμπίων 2
<b>Σ39</b>	ΕΕΕΕΚ Πύργου	Αλφειού 46
<b>Σ40</b>	Δασαρχείο Πύργου	Αλφειού 42

Πηγή: «Π1: Ολοκληρωμένη Στρατηγική Έξυπνης Πόλης» του έργου «Ολοκληρωμένη στρατηγική 2020-2030 και σχέδιο δράσης για την υλοποίηση έργων έξυπνης πόλης», ίδια επεξεργασία

#### **A.1.3.5.6. Ενέργεια**

Οι ενεργειακές ανάγκες του Δήμου καλύπτονται ως επί το πλείστον από τις υφιστάμενες μονάδες παροχής ρεύματος της ΔΕΗ και συγκεκριμένα εξυπηρετείται από τις Μονάδες Διανομής Ρεύματος της ευρύτερης περιοχής στις θέσεις:

- Περιφερειακή Ενότητα Ηλείας, Δήμος Ανδραβίδας- Κυλλήνης, Σταθμός: Κάστρου- Κυλλήνης στη θέση Γούβες – Γλύφας, στοιχεία υποσταθμού: Γ/Μ 150 ΚV ΣΥΣ [ΠΥΡΓΟΣ- ΛΕΧΑΙΝΑ]- ΖΑΚΥΝΘΟΣ



- Π.Ε. Ηλείας, Δήμος Ανδραβίδας- Κυλλήνης, Σταθμός: Λεχαιών στη θέση ΕΠ. Ο. Λεχαιών- Κυλλήνης, 1χλμ από την Κυλλήνη, στοιχεία υποσταθμού: Υ/Σ 150/15 KV ΛΕΧΑΙΝΩΝ
- Π.Ε. Ηλείας, Δήμος Ήλιδας, Σταθμός: Αμαλιάδος στη θέση «Γουλίσια», στοιχεία υποσταθμού: Υ/Σ 150/20 KV ΑΜΑΛΙΑΔΟΣ

καθώς και από τις μονάδες εντός του Δήμου:

- Π.Ε. Ηλείας, Δήμος Πύργου, Σταθμός: Πύργου επί της επαρχιακής οδού Ρώμει-Αγ. Γεωργίου «Κουζούλι», στοιχεία υποσταθμού: Υ/Σ 150/15 KV ΠΥΡΓΟΥ Ι
- Π.Ε. Ηλείας, Δήμος Πύργου, Σταθμός: Πύργου, στοιχεία υποσταθμού: Υ/Σ 150/15 KV ΠΥΡΓΟΥ ΙΙ

Σημειώνεται ότι αναμένεται η δημιουργία του δικτύου διανομής φυσικού αερίου με τον αγωγό Πάτρας- Πύργου, προκειμένου να τροφοδοτηθεί η πόλη του Πύργου (<https://deda.gr/>). Επιπλέον, η εξόρυξη που αναμένεται να ξεκινήσει στο Κατάκολο, θα δημιουργήσει μια νέα πηγή ενέργειας τα επόμενα χρόνια.

Αναφορικά με τις Ανανεώσιμες Πηγές Ενέργειας, σύμφωνα με το ΕΠΧΣΑΑ για τη Βιομηχανία, οι ΑΠΕ έχουν περιορισμένη παρουσία στην ευρύτερη περιοχή. Καθώς η περιοχή χαρακτηρίζεται από πληθώρα περιοχών οικολογικής αξίας και εκτεταμένη γεωργική γη, είναι αναγκαία η διερεύνηση της δυνατότητας εγκατάστασης εναλλακτικών μορφών ενέργειας.

#### **A.1.3.5.7. Μεταφορές – Βιώσιμη Κινητικότητα**

Η έννοια της **βιώσιμης κινητικότητας** στον τομέα των μεταφορών περιλαμβάνει ως γενική αρχή τη βιώσιμη μετακίνηση ανθρώπων και αγαθών στο αστικό και περιαστικό περιβάλλον. Έχει τρεις (3) βασικές συνιστώσες (περιβάλλον, οικονομία, κοινωνία), οι οποίες με τη σειρά τους εμπεριέχουν επιπλέον παραμέτρους. Πιο ειδικά:

- *Περιβαλλοντική συνιστώσα:* αναφέρεται στην πρόκληση ρύπανσης από τις μεταφορικές δραστηριότητες σε ρυθμούς βιώσιμους, καθώς και στην χρήση ανανεώσιμων και μη φυσικών πηγών σε ρυθμούς βιώσιμους.
- *Κοινωνική συνιστώσα:* αναφέρεται στην κοινωνική δικαιοσύνη στον τομέα των μεταφορών, δηλαδή στο δικαίωμα στην κινητικότητα των ανθρώπων. Αφορά όμως και μία ισοκατανομή του κόστους και των ωφελειών της κινητικότητας (όσο και της ίδιας της κινητικότητας) ανάμεσα στα διάφορα κοινωνικά στρώματα.
- *Οικονομική συνιστώσα:* αναφέρεται στην αναπροσαρμογή των έως σήμερα οικονομικών θεωρήσεων των μεταφορών ώστε να λαμβάνεται υπόψη το κριτήριο της ρύπανσης του περιβάλλοντος και της εξάντλησης των φυσικών πηγών.

Η ανάπτυξη και εφαρμογή αρχών βιώσιμης κινητικότητας στο Δήμο Πύργου θα πρέπει να περιλαμβάνει την κάλυψη τόσο των υφιστάμενων, όσο και των μελλοντικών αναγκών κινητικότητας των κατοίκων και των επισκεπτών, με κύριο στόχο την καλύτερη ποιότητα ζωής στον αστικό και εξωαστικό χώρο. Στο πλαίσιο αυτό, για την εφαρμογή αρχών βιωσιμότητας μετακινήσεων στο Δήμο Πύργου αναλύονται και αξιολογούνται όλες οι υφιστάμενες μεταφορικές δυνατότητες (οδικές, σιδηροδρομικές, κτλ)

#### **A.1.3.5.7.1 Οδικό δίκτυο**

Η Περιφέρεια Δυτικής Ελλάδας αναπτύσσεται παρά τον κεντρικό άξονα ανάπτυξης της χώρας (ΠΑΘΕ), αλλά δε συνδέεται ακόμα πλήρως με τους νέους και υπό ολοκλήρωση εθνικούς αναπτυξιακούς άξονες της Εγνατίας Οδού και των υπό βελτίωση οδών ΠΑΘΕ (Ελευσίνα – Τσακώνα) και Ιονία Οδό (ΣΧΟΟΑΠ Δ.Ε. Πύργου). Η ευρύτερη περιοχή του δήμου εξυπηρετείται από τη βορειοδυτική οδό Πελοποννήσου που συνδέει τις πόλεις Κόρινθος- Πάτρα- Πύργος- Τσακώνα. Ο άξονας αυτός αποτελεί τμήμα του βασικού οδικού συστήματος της χώρας και βάσει του υπερκείμενου σχεδιασμού (ΓΠΧΣΑΑ,2008) προβλέπεται η ολοκλήρωση και αναβάθμισή του.

Ο Δήμος Πύργου συνδέεται μέσω του εθνικού οδικού δικτύου με την Κυπαρισσία/ Καλαμάτα, με την Αρχαία Ολυμπία, την Τρίπολη και τις υπόλοιπες αστικές περιοχές της Πελοποννήσου, ενώ μέσω της Πάτρας και της σύνδεσης Ρίου- Αντιρρίου ο δήμος συνδέεται με τα αστικά κέντρα της Αιτωλοακαρνανίας και της Ηπείρου.

Η έδρα του δήμου, η πόλη του Πύργου αποτελεί το ένα από τα τρία μεγάλα αστικά κέντρα της Περιφέρειας Δυτικής Ελλάδας, βρίσκεται σε κεντροβαρική γεωγραφική θέση και αποτελεί κομβικό σημείο για τις οδικές μεταφορές, καθώς από αυτήν διακλαδώνονται οι Εθνικές Οδοί Πατρών Πύργου, Πύργου- Κυπαρισσίας και Ολυμπίας- Πύργου. Το Κατάκολο αποτελεί το επίγειο της πόλης του Πύργου συνδέεται με αυτήν τόσο οδικά όσο και σιδηροδρομικά. Η πόλη του Πύργου, ως αστικό κέντρο, αντιμετωπίζει προβλήματα κινητικότητας που αφορούν υποβάθμιση υποδομών, ελλείψεις σε σήμανση, ανάγκες για ρύθμιση της κυκλοφορίας και προβλήματα στάθμευσης που εντοπίζονται εντός του αστικού κέντρου, στις οδούς Μανωλοπούλου, Γερμανού, Ερμού και Πατρών. Τα κυκλοφοριακά προβλήματα είναι εντονότερα κατά την τουριστική περίοδο.

Ο Δήμος διαθέτει πυκνό οδικό δίκτυο που εξυπηρετεί τις συνδέσεις μεταξύ των οικισμών και των αστικών κέντρων εντός και εκτός του δήμου και παρέχει πρόσβαση στις εξωαστικές αγροτικές δραστηριότητες που αναπτύσσονται στην πεδινή κυρίως περιοχή. Πυκνό είναι και το δίκτυο των αγροτικών δρόμων/ χωματόδρομων που εξυπηρετούν την προσβασιμότητα στις καλλιέργειες. Στο ορεινό μέρος του Δήμου, η Δ.Ε. Ωλένης

αποτελείται από απομονωμένους οικισμούς οι οποίοι συνδέονται με επαρχιακό οδικό δίκτυο με το αστικό κέντρο του Πύργου, με χρονοαποστάσεις μεγαλύτερες από τις αντίστοιχες των πεδινών οικισμών. Το γεγονός ότι οι περισσότερες υπηρεσίες συγκεντρώνονται στην πόλη του Πύργου, καθιστά τους οικισμούς αυτούς σε σχετικά δυσμενή θέση. Συν τοις άλλους, στη Δ.Ε. Ωλένης παρατηρούνται ανάγκες για ενίσχυση του δικτύου αγροτικής οδοποιίας.

Το οδικό δίκτυο του Δήμου είναι παλαιό, παρουσιάζει ελλείψεις σε συντήρηση και συνεπώς χαμηλό επίπεδο ασφάλειας. Σημειώνεται ότι κατά τη χειμερινή περίοδο παρατηρούνται καταπτώσεις πρανών, λόγω βροχοπτώσεων, καθιστώντας αναγκαίες τις συχνές συντηρήσεις και τη δημιουργία κατάλληλων τεχνικών έργων κατά περίπτωση. Τέλος, υψίστης σημασίας είναι η ολοκλήρωση της Ολύμπιας Οδού (Ελευσίνα- Πάτρα- Πύργος- Τσακώνα), η οποία αναμένεται, προκειμένου ο Δήμος να εξυπηρετείται από ένα σύγχρονο αυτοκινητόδρομο για τις συνδέσεις του με τα μεγάλα αστικά κέντρα.

Πιο αναλυτικά το οδικό δίκτυο που εξυπηρετεί το Δήμο Πύργου καταγράφεται παρακάτω (στοιχεία από τη Διεύθυνση Τεχνικών Υπηρεσιών και Περιβάλλοντος Δήμου Πύργου):

#### **Εθνικές Οδοί:**

**1. Εθνική οδός Πατρών – Πύργου:** Ε.Ο. Πατρών – Πύργου, συνολικού μήκους 100 Km, συνδέει τον Δήμο καθώς τα δύο μεγαλύτερα λιμάνια της Ηλείας, Κατακόλου και Κυλλήνης με την Πάτρα και ως επέκταση με τους μεγάλους οδικούς άξονες Πατρών – Αθηνών (Ολύμπια οδός) και Πατρών – Ιωαννίνων (Ιόνια οδός). Ο οδικός άξονας αυτός, διασχίζει το μεγαλύτερο τμήμα του Νομού Ηλείας συνδέει όλες της πόλεις του Νομού που βρίσκονται Βόρεια του Δήμου Πύργου τόσο μεταξύ τους (Αμαλιάδα, Γαστούνη, Ανδραβίδα, Λεχαινά, Βάρδα, κ.λ.π.), όσο και με τον Δήμο, με συνέπεια να κινείται το μεγαλύτερο ποσοστό του πληθυσμού του Νομού σε αυτόν, επίσης με αυτόν διακινούνται και όλα τα προϊόντα της περιοχής (κυρίως αγροτικά). Εξυπηρετεί την κίνηση των κατοίκων των οικισμών της Βόρειας πλευράς του Δήμου, τόσο μεταξύ τους όσο και με την πόλη του Πύργου.

**2. Εθνική οδό Πύργου – Κυπαρισσίας:** Ε.Ο. Πύργου – Κυπαρισσίας, συνολικού μήκους 64,5 Km, συνδέει τον Δήμο Πύργου με τον Νομό Μεσσηνίας και σε συνδυασμό με τον οδικό άξονα Καλό Νερό – Τσακώνα συνδέει τον Νομό Ηλείας και κατά συνέπεια τον Δήμο Πύργου με την Ε.Ο Αθήνας – Καλαμάτας. Αποτελεί σύνδεση της Πρωτεύουσας με το Νότιο τμήμα του Νομού Ηλείας καθώς και με το Νότιο τμήμα του δήμου (συνδέει την πόλη του Πύργου με τα χωριά όπως το Ανεμοχώρι, το Επιτάλιο κ.λ.π.)

**3. Εθνική οδός Πύργου Αρχαίας Ολυμπίας:** Ε.Ο. Πύργου – Αρχαίας Ολυμπίας, συνολικού μήκους 21,6 Km, αποτελεί το βασικό οδικό άξονα σύνδεσης του Δήμου



Πύργου αλλά και του Νομού Ηλείας με την αρχαία Ολυμπία αποτελεί τμήμα της Εθνικής Οδού Πύργου – Τριπόλεως, εξυπηρετεί τόσο το τοπικό δίκτυο οδών όσο και την σύνδεση με το υπόλοιπο Εθνικό Δίκτυο με την αρχαία Ολυμπία. Αποτελεί βασικό οδικό άξονα για τον Δήμο του Πύργου γιατί συνδέει την πόλη του Πύργου με τους οικισμούς του πρώην Δήμου Ωλένης (πλέον Δήμος Πύργου) καθώς και τους οικισμούς όπως Βαρβάσινα, Σαλμώνη κ.λ.π.

**Περιφερειακές/Τοπικές Οδοί:** Παρουσιάζεται το Επαρχιακό δίκτυο- Β.Δ. 6/8-2-56(ΦΕΚ47Α), ΦΕΚ 106/ΤΑΑ&ΠΘ/20-3-2008

- Πύργος – Άγιος Ιωάννης – Κατάκολο
- Λαστέικα – Βυτιναίικα – Άγιος Ιωάννης μέχρι Επαρχιακή οδό Πύργος – Αγ. Ιωάννης – Κατάκολο
- Πύργος – Ελαιών- Εφύρα δια Αγίου Γεωργίου, Κουζούλι και Οινόης
- Πύργος – Λαμπέτι - Λάνθι δια Μονής Κρεμαστής
- Πύργος – Σαλμώνη από Εθν.οδό Πύργου Κυπαρισσίας
- Ανεμοχώρι – Κρέστενα – Ανδρίτσaina από Εθν. Οδού Πύργου Κυπαρισσίας
- Επιτάλιο – Αλφειούσα- Μακρίσια δια Λαδικού (Καλλίκωμο)
- Καρούτα – Λάνθι – Χειμαδιό από Εθνική οδό Πύργου – Τριπόλεως και δι Αρβανίτη Χαριάς και Σώπι μέχρις Επαρχ.Οδού Πύργου – Ελαιών – Εφύρα
- Καρούτα – Μουζάκι – Χάνι Πανόπουλο δια Μαγούλας και Καράτουλα
- Καρούτα Λαντζόι – Λάλα δια Γραμματικού, Χελιδονίου, Κρυονερίου και Λάσδικα
- Άγιος Ηλίας – Μυρτιά – Ξυλοκέρα – Ελαιών μέχρι συναντήσεων Επαρχ. Οδού Πύργος – Ελαιών – Εφύρα
- Ενωτική Επαρχ. Οδού Καράτουλα - Λάνθι – Χειμαδιό και Καρούτα – Μουζάκι – χάνι Πανόπουλο δια Χειμαδιού
- Λαστέικα – Ξυλοκέρα από 4ο χιλ. Εθν. Οδού Πύργου – Πατρών μέχρις Επαρ Οδού Αγ. Ηλίας – Μυρτιά – Ξυλοκέρα – Ελαιών
- Αμαλιάδα- Δουνέικα – Κατάκολο δια Καρδαμά, Λατίφι, Μυρτιάς και Σκουροχωρίου
- Λαστέικα – Πράσινο – Φωναϊτικά δια Κατσαρού και Λουτρών Φρασιτιάς

**Ποδηλατόδρομοι και μονοπάτια:**

Σημειώνεται ότι δεν υφίστανται ποδηλατόδρομοι στα όρια του Δήμου Πύργου.

Ιδιαίτερης τοπικής τουριστικής σημασίας είναι τα μονοπάτια του βουνού Κατακόλου, τα οποία δημιουργήθηκαν για να ενώσουν το κέντρο του οικισμού με το νότιο άκρο του βουνού, τον Φάρο και το πυροβολείο και εκτείνονται έως το ποντικόκαστρο και τον Άγιο Ανδρέα., καθώς μπορούν να αποτελέσουν τμήμα της περιηγητικής εμπειρίας του

επισκέπτη. Τα μονοπάτια χρήζουν συντήρησης, ώστε να μπορέσουν να αξιοποιηθούν, καθώς έχουν υποστεί σημαντικές φθορές.

### **Αστικές Μεταφορές:**

Τα αστικά δρομολόγια ορίζονται σε μία απόσταση 11km περιμετρικά της πόλης του Πύργου και εκτελούνται από ΚΤΕΛ Ηλείας με απόφαση της Περιφέρειας. Ενδεικτικά τα δρομολόγια έχουν ως εξής σύμφωνα με την 385916/18018/5-12-2018 (ΑΔΑ:Ψ3ΟΧ7Λ6-Β9Ζ) Απόφαση:

Πίνακας 37: Αστικά Δρομολόγια Δήμου Πύργου

<b><u>ΔΡΟΜΟΛΟΓΙΟ</u></b>	<b><u>ΩΡΕΣ</u></b>
ΠΥΡΓΟΣ – ΚΑΤΑΚΟΛΟ - ΧΕΡΣΑΙΑ	7:10, 9:00, 11:30, 14:00, 17:00, 20:15
ΖΩΝΗ - ΚΑΤΑΚΟΛΟ - ΠΥΡΓΟΣ	7:40, 9:30, 12:15, 14:30, 17:30, 20:45
ΠΥΡΓΟΣ ΚΑΤΑΡΑΧΙ /ΣΠΙΑΝΤΖΑ	7:10 (σχολικό) , 14:00(σχολικό)
ΠΥΡΓΟΣ – ΒΟΥΝΑΡΓΟ - ΠΥΡΓΟΣ	7:05, 8:45, 11:25, 13:20 (σχολικό) , 14:40,18:15, 21:00
	7:35, 9:15, 12:00, 15:10, 18:35, 21:30
ΠΥΡΓΟΣ - ΦΩΝΑΪΤΙΚΑ	7:25, (μέσω Ελαιώνα) – 11:25 (Κάθε Τετάρτη)
ΠΥΡΓΟΣ - ΕΛΑΙΩΝΑΣ	7:10, 7:25 (σχολικό), 11:00, 14:20, 18:15, 21:30
	7:30, 11:30, 14:50, 18:35, 21:30
ΠΥΡΓΟΣ - ΚΟΛΙΡΙ / ΛΑΜΠΕΤΙ	7:30, 10:45, 14:10
	8:45, 11:00, 14:25
ΠΥΡΓΟΣ - ΑΓ.ΗΛΙΑΣ	8:30, 11:30, 13:15, 14:20 (σχολικό), 21:15
ΠΥΡΓΟΣ - ΑΛΦΕΙΟΥΣΑ	7:10, 10:15, 13:10, 14:10 (σχολικό)
ΠΥΡΓΟΣ - ΝΟΣΟΚΟΜΕΙΟ	6:40, 7:55, 8:30, 10:00, 12:30
	7:10, 8:10, 9:00, 10:30, 13:00

Πηγή: Διεύθυνση Τεχνικών Υπηρεσιών και Περιβάλλοντος

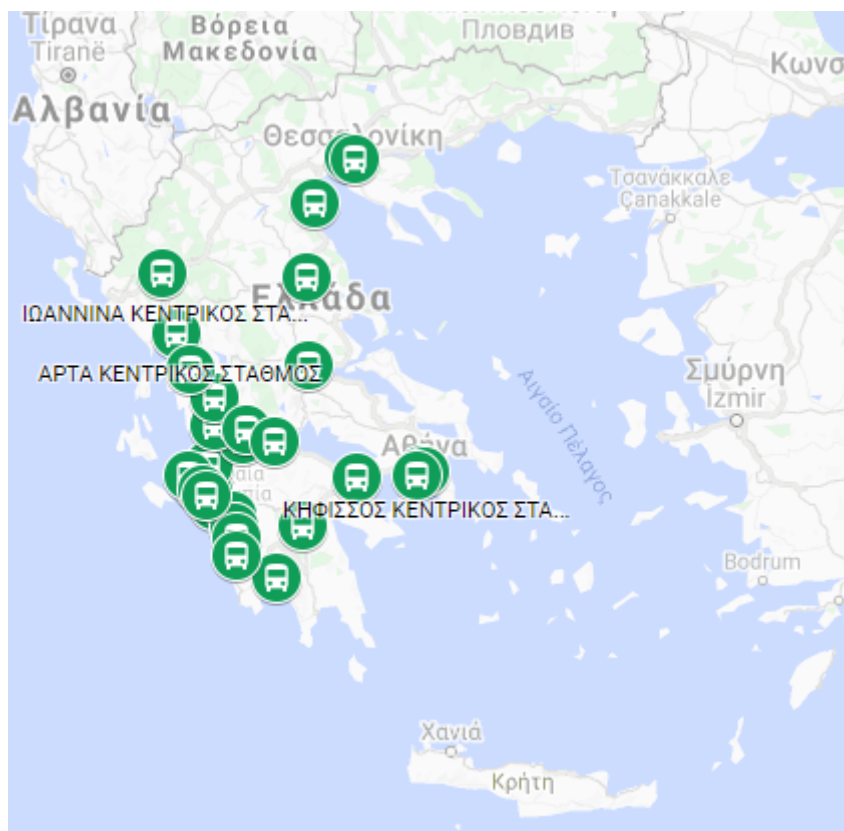
### **Υπεραστικές Μεταφορές- ΚΤΕΛ:**

Οι δικτυώσεις μέσω του ΚΤΕΛ Ηλείας, συνδέουν την πόλη του Πύργου με την Αθήνα, τη Θεσσαλονίκη, τα Ιωάννινα, την Πάτρα, την Καλαμάτα και την Τρίπολη.

Σε πιο τοπικό υπεραστικό επίπεδο, οι συνδέσεις που εξυπηρετεί το ΚΤΕΛ είναι:

- Πύργος - Ολυμπία
- Πύργος – Κυλλήνη (Λιμάνι)
- Πύργος - Κρέστενα
- Πύργος - Ζαχάρω
- Πύργος - Βασιλάκι
- Πύργος - Βάρδα
- Πύργος – Κυπαρισσία (Γούμερο)

- Πύργος - Γούμερο
- Πύργος – Καράτουλα (Λάλα)
- Πύργος - Λάλα - Κούμανι
- Πύργος - Φιγαλεία
- Πύργος - Ανδρίτσαινα
- Πύργος - Αμαλιάδα



Εικόνα 7: Σταθμοί και συνδέσεις του ΚΤΕΛ Ηλείας

Πηγή: <https://www.ktelileias.gr/>

#### A.1.3.5.7.2 Σιδηροδρομικό δίκτυο

Το σιδηροδρομικό δίκτυο που εξυπηρετεί το Δήμο Πύργου, αποτελεί τμήμα του ευρύτερου δικτύου της Πελοποννήσου και διαθέτει σιδηροδρομικές συνδέσεις της πόλης του Πύργου με την Πάτρα και την Καλαμάτα, όπως φαίνεται στον επόμενο πίνακα:

Πίνακας 38: Σιδηροδρομικές Συνδέσεις Δήμου Πύργου

Σιδηρόδρομοι	Γραμμή	Ονομασία Επιβατικών Σταθμών
	1. Κατάκολο – Πύργος – Αρχαία Ολυμπία	1. σταθμός Πύργου 2. σταθμός Κατακόλου
	2. Αθήνα – Πάτρα – Πύργος – Καλαμάτα	<b>Δε λειτουργεί</b>

Πηγή: Διεύθυνση Τεχνικών Υπηρεσιών και Περιβάλλοντος

Η σύνδεση Πύργος- Κατάκολο αναβαθμίστηκε το 2007 προκειμένου να προσφέρει καλύτερη εξυπηρέτηση στον τομέα του τουρισμού, υποδεχόμενη τις εισροές τουριστών από το λιμάνι του Κατακόλου προς την Αρχαία Ολυμπία.

#### **A.1.3.5.7.3 Θαλάσσιες μεταφορές**

Η περιοχή του δήμου συνδέεται με το λιμάνι της Κυλλήνης, μέσω του οποίου αποκτά πρόσβαση προς τα νησιά του Ιονίου και με το λιμάνι της Πάτρας (μία από τις βασικές πύλες εισόδου στη χώρα και τη μεγαλύτερη στην ΠΔΕ), το οποίο συνδέεται με τις Ιταλικές ακτές και με τα βόρεια νησιά του Ιονίου. Οι συνδέσεις με τα νησιά του Αιγαίου, εξυπηρετούνται από τα λιμάνια της Αττικής.

Αναφορικά με τη λιμενική υποδομή του Δήμου, στην περιοχή βρίσκεται το λιμάνι του Κατακόλου, το οποίο εξυπηρετεί κατά κύριο λόγο κρουαζιερόπλοια που καταφθάνουν από το εξωτερικό και εμπορικά πλοία. Αποτελεί ένα από τα μεγαλύτερα και σημαντικότερα λιμάνια κρουαζιέρας της Ελλάδας και το μοναδικό σε αυτήν την κατηγορία στην Πελοπόννησο. Η ανάπτυξη του λιμανιού συμβάλει στην οικονομία του Δήμου, ενώ η σύνδεσή του με την Ολυμπία (οδικώς και σιδηροδρομικώς), αποτελεί συγκριτικό πλεονέκτημα για την ανάπτυξη του τουρισμού στην περιοχή. Παράλληλα καθότι παραλιακός δήμος στα όρια του συναντώνται η Μαρίνα Κατακόλου και το Αλιευτικό καταφύγιο Σκαφιδιάς, τα οποία αποτελούν απάνεμα λιμάνια για τους αλιείς της περιοχής (στοιχεία από τη Διεύθυνση Τεχνικών Υπηρεσιών και Περιβάλλοντος).

Το ΠΠΧΣΑΑ της ΠΔΕ προσδιορίζει το λιμάνι του Κατακόλου ως Ειδικό Τουριστικό Λιμάνι ευρύτερης ακτινοβολίας, αναγνωρίζοντας το ρόλο που διαδραματίζει ως πύλη εισόδου για την περιοχή της Αρχαίας Ολυμπίας και των υπόλοιπων αρχαιολογικών χώρων της Π.Ε. Ηλείας. Επιπλέον, το ΕΣΧΣΑΑ για τον τουρισμό αναγνωρίζει τη συμβολή του στην ανάπτυξη του τουρισμού κρουαζιέρας και το ΓΠΧΣΑΑ προβλέπει την αναβάθμιση των λιμένων, όπως του Κατακόλου που διαθέτουν σημαντική εμπορευματική ή και επιβατική κίνηση, καθώς και την ενίσχυση των συνδυασμένων μεταφορών.

#### **A.1.3.5.7.4 Αεροπορικές μεταφορές**

Η αεροπορική εξυπηρέτηση του δήμου Πύργου γίνεται κυρίως από το αεροδρόμιο της Αθήνας «Ελ. Βενιζέλος», καθώς και από το αεροδρόμιο της Καλαμάτας (Μεσσηνία) που εξυπηρετεί κυρίως πτήσεις εσωτερικού. Εντός της Περιφέρειας Δυτικής Ελλάδας υφίστανται τρία μεγάλα αεροδρόμια (Αγρίνιο, Άραξος, Ανδραβίδα) και ένα μικρότερο (Επιτάλιο). Από αυτά μόνο το στρατιωτικό αεροδρόμιο Αράξου διαθέτει απευθείας συνδέσεις με χώρες του εξωτερικού (προβλέπεται η δημιουργία συνδέσεων εσωτερικού).

Εντός του Δήμου Πύργου βρίσκεται το **Αεροδρόμιο Επιταλίου**, στο ΔΔ. Επιταλίου. Ο Κρατικός Αερολιμένας Επιταλίου εγκαινιάστηκε το 1975, αλλά δε λειτούργησε ποτέ για εμπορική ή επιβατική χρήση. Μέχρι και το 2010, οπότε και ανακλήθηκε η λειτουργία του, χρησιμοποιούταν κυρίως για εγκατάσταση μικρών πυροσβεστικών αεροπλάνων. Μέχρι σήμερα δεν έχει εκδοθεί άδεια λειτουργίας για το αεροδρόμιο, γίνεται όμως προσπάθεια με στόχο την εκμετάλλευσή του για αεροπορικό τουρισμό και ώστε να αξιοποιηθεί από την Αερολέσχη Πύργου για σκοπούς εκμάθησης οδήγησης μικρών αεροπλάνων (στοιχεία από τη Διεύθυνση Τεχνικών Υπηρεσιών και Περιβάλλοντος).

#### A.1.4 ΚΟΙΝΩΝΙΚΗ ΠΟΛΙΤΙΚΗ, ΥΓΕΙΑ, ΠΑΙΔΕΙΑ, ΠΟΛΙΤΙΣΜΟΣ, ΑΘΛΗΤΙΣΜΟΣ

##### A.1.4.1 Παιδεία – Σχολική Στέγη

Στο Δήμο Πύργου καταγράφονται 58 σχολεία πρωτοβάθμιας εκπαίδευσης εκ των οποίων 30 Νηπιαγωγεία και 28 Δημοτικά, συμπεριλαμβανομένου ενός ειδικού δημοτικού στα Λαστέικα και ενός ειδικού νηπιαγωγείου στο Καταράχι. Καταγράφονται επίσης 18 σχολεία δευτεροβάθμιας εκπαίδευσης, όπου συμπεριλαμβάνονται 8 Γυμνάσια, 1 Εσπερινό Γυμνάσιο στην οδό Έλληνας Στρατιώτη Πύργου και 1 Ειδικό Επαγγελματικό Γυμνάσιο στον Άγιο Ιωάννη Πύργου, 6 Λύκεια και 2 ΕΠΑΛ. Επιπλέον, υφίστανται:

- 1 Εργαστηριακό Κέντρο ΕΠΑΛ στην Ε.Ο Πύργου- Κυπαρισσίας
- 1 Σχολείο Δεύτερης Ευκαιρίας στην Ε.Ο Πύργου- Κυπαρισσίας
- 1 Εργαστήριο Ειδικής Επαγγελματικής Εκπ/σης Κατάρτισης (ΕΕΕΕΚ) στα Βυτινέικα
- 1 ΙΕΚ στην Ε.Ο Πύργου- Κυπαρισσίας
- 1 ίδρυμα τριτοβάθμιας εκπαίδευσης, το οποίο ανήκει στο Πανεπιστήμιο Πατρών, αποτελούμενο από το τμήμα Μουσειολογίας,

Το σύνολο των σχολικών μονάδων που λειτουργούν κάθε χρόνο κυμαίνεται μεταξύ 80 και 90, ανάλογα με τον αριθμό των μαθητών και μαθητριών. Παρακάτω καταγράφονται οι κτιριακές δομές ανά Δ.Ε. του Δήμου Πύργου για τη πρωτοβάθμια και δευτεροβάθμια εκπαίδευση. Λόγω συστέγασης κάποιων σχολείων ο αριθμός διαφέρει από το σύνολο των σχολείων κάθε Δ.Ε. Καταγράφονται επίσης οι αριθμοί των εκπαιδευόμενων και των εκπαιδευτικών. Σημειώνεται ότι αρκετά από τα κτίρια βρίσκονται σε καλή κατάσταση, διαθέτοντας υποδομές πρόσβασης ΑμεΑ στην αυλή και στο ισόγειο, 14 από τα κτίρια δε διαθέτουν καθόλου υποδομές ΑμεΑ και 22 από τα κτίρια δε διαθέτουν πρόσβαση στους επάνω ορόφους ή σε τμήμα του σχολείου.

Πίνακας 39: Δομές Εκπαίδευσης, Εκπαιδευόμενοι, Εκπαιδευτικοί Δήμου Πύργου

Δημοτική Ενότητα	Δομές Εκπαίδευσης	Αριθμός Εκπαιδευόμενων	Αριθμός Εκπαιδευτικών
ΒΩΛΑΚΟΣ	3	154	37
ΙΑΡΔΑΝΟΥ	6	322	61
ΠΥΡΓΟΥ	48	5.585	762
ΩΛΕΝΗΣ	11	378	98
<b>ΣΥΝΟΛΟ</b>	<b>68</b>	<b>6.439</b>	<b>958</b>

Πηγή: Διεύθυνση Παιδείας και Δια Βίου Μάθησης, Ίδια επεξεργασία

Στον επόμενο πίνακα γίνεται ποιοτική καταγραφή των σχολικών παροχών των Δ.Ε. του Δήμου Πύργου. Έτσι αναφορικά με την πρωτοβάθμια εκπαίδευση, το (\*\*) συμβολίζει την ύπαρξη Νηπιαγωγείου και Δημοτικού, αναφορικά με τη δευτεροβάθμια εκπαίδευση το (\*) συμβολίζει την ύπαρξη Γυμνασίου και το (\*\*) την ύπαρξη και λυκείου. Τα δύο αστέρια στο

**ΕΠΙΧΕΙΡΗΣΙΑΚΟ ΣΧΕΔΙΟ ΔΗΜΟΥ ΠΥΡΓΟΥ**  
**Φάση Α΄: Στρατηγικός Σχεδιασμός**

πεδίο «Γ΄βάθμια & Μεταδευτεροβάθμια», συμβολίζουν την ύπαρξη ιδρυμάτων και των δύο περιγραφόμενων κατηγοριών και τα (\*\*\*) στην κατηγορία Ειδικό Σχολείο, εννοούν την ύπαρξη Νηπιαγωγείου, Δημοτικού και Γυμνασίου. Τέλος, η εκπαίδευση Ενηλίκων περιλαμβάνει το Σχολείο Δεύτερης Ευκαιρίας.

Πίνακας 40: Ποιοτική καταγραφή Σχολείων ανά Δημοτική Ενότητα Δήμου Πύργου

Δημοτική Ενότητα	Α΄βάθμια	Β΄βάθμια	Γ΄βάθμια & Μεταδευτεροβάθμια	Ειδικό Σχολείο	Εκπαίδευση Ενηλίκων
ΒΩΛΑΚΟΣ	**	*	-	-	-
ΙΑΡΔΑΝΟΥ	**	**	-	-	-
ΠΥΡΓΟΥ	**	**	**	***	*
ΩΛΕΝΗΣ	**	**	-	-	-

Πηγή: Διεύθυνση Παιδείας και Δια Βίου Μάθησης, Ιδία επεξεργασία

Πιο αναλυτικά, στους επόμενους πίνακες καταγράφονται τα σχολικά κτήρια της Α΄ και Β΄ βαθμίδας εκπαίδευσης, ο αριθμών των εκπαιδευόμενων, ο αριθμός των καθηγητών και δίνονται ποιοτικά στοιχεία για την κατάσταση των κτιρίων και για το κατά πόσο αυτά διαθέτουν υποδομές πρόσβασης από ΑμεΑ.

Πίνακας 41: Σχολεία Α΄ βάθμιας Εκπαίδευσης Δήμου Πύργου

Α/Α	ΕΚΠΑΙΔΕΥΤΙΚΗ ΔΟΜΗ	ΟΙΚΙΣΜΟΣ/ΘΕΣΗ	ΕΚΠΑΙΔΕΥΟΜΕΝΟΙ/ΕΣ	ΚΑΘΗΓΗΤΕΣ	ΚΑΤΑΣΤΑΣΗ ΚΤΙΡΙΟΥ	ΠΡΟΣΒΑΣΗ ΑΜΕΑ (αυλή, κτίριο, όροφοι)	ΣΧΟΛΙΑ (*το έτος αφορά την οικοδομική άδεια)
<b>Δ.Ε. Πύργου</b>							
1	1ο ΔΗΜΟΤΙΚΟ ΣΧΟΛΕΙΟ ΠΥΡΓΟΥ ΟΛΟΗΜΕΡΟ	Παπαφλέσσα τέρμα	325	29	ΚΑΛΗ	ΝΑΙ ΑΥΛΗ ΚΑΙ ΚΤΙΡΙΟ ΟΧΙ ΟΡΟΦΟΥΣ	
2	2ο ΔΗΜΟΤΙΚΟ ΣΧΟΛΕΙΟ ΠΥΡΓΟΥ ΟΛΟΗΜΕΡΟ	Κατακόλου 51	264	30	ΚΑΛΗ	ΜΟΝΟ ΣΕ ΈΝΑ ΜΕΡΟΣ ΤΟΥ ΣΧΟΛΕΙΟΥ	1978
3	3ο ΔΗΜΟΤΙΚΟ ΣΧΟΛΕΙΟ ΠΥΡΓΟΥ ΟΛΟΗΜΕΡΟ	Ροφιά τέρμα	174	28	ΚΑΛΗ	ΝΑΙ ΑΥΛΗ ΚΑΙ ΚΤΙΡΙΟ ΟΧΙ ΟΡΟΦΟΥΣ	
4	4ο ΔΗΜΟΤΙΚΟ ΣΧΟΛΕΙΟ ΠΥΡΓΟΥ	Αγ. Μαρίνα	263	28	ΚΑΛΗ	ΝΑΙ ΑΥΛΗ ΚΑΙ ΚΤΙΡΙΟ ΟΧΙ ΟΡΟΦΟΥΣ	2008
5	5ο ΔΗΜΟΤΙΚΟ ΣΧΟΛΕΙΟ ΠΥΡΓΟΥ	Πάροδος οδού Λαμπετίου	189	21	ΚΑΛΗ	ΟΧΙ	1978
6	6ο ΔΗΜΟΤΙΚΟ ΣΧΟΛΕΙΟ ΠΥΡΓΟΥ ΟΛΟΗΜΕΡΟ	Αγ. Γεωργίου	339	32	ΚΑΛΗ	ΝΑΙ	2003
7	7ο ΔΗΜΟΤΙΚΟ ΣΧΟΛΕΙΟ ΠΥΡΓΟΥ ΟΛΟΗΜΕΡΟ	ΟΛΥΜΠΙΩΝ 2	287	28	ΚΑΛΗ	ΝΑΙ ΑΥΛΗ ΚΑΙ ΚΤΙΡΙΟ ΟΧΙ ΟΡΟΦΟΥΣ	1987
8	8ο ΔΗΜΟΤΙΚΟ ΣΧΟΛΕΙΟ ΠΥΡΓΟΥ ΟΛΟΗΜΕΡΟ	Λαμπετίου	61	16	ΚΑΛΗ	ΟΧΙ	1998

**ΕΠΙΧΕΙΡΗΣΙΑΚΟ ΣΧΕΔΙΟ ΔΗΜΟΥ ΠΥΡΓΟΥ**  
**Φάση Α': Στρατηγικός Σχεδιασμός**

<b>A/A</b>	<b>ΕΚΠΑΙΔΕΥΤΙΚΗ ΔΟΜΗ</b>	<b>ΟΙΚΙΣΜΟΣ/ΘΕΣΗ</b>	<b>ΕΚΠΑΙΔΕΥΟΜΕΝΟΙ/ΕΣ</b>	<b>ΚΑΘΗΓΗΤΕΣ</b>	<b>ΚΑΤΑΣΤΑΣΗ ΚΤΙΡΙΟΥ</b>	<b>ΠΡΟΣΒΑΣΗ ΑΜΕΑ (αυλή, κτίριο, όροφοι)</b>	<b>ΣΧΟΛΙΑ (*το έτος αφορά την οικοδομική άδεια)</b>
9	10ο ΔΗΜΟΤΙΚΟ ΣΧΟΛΕΙΟ ΠΥΡΓΟΥ ΟΛΟΗΜΕΡΟ	Συν. Κριθαραίικα	84	18	ΚΑΛΗ	ΝΑΙ	
10	1ο ΝΗΠΙΑΓΩΓΕΙΟ ΠΥΡΓΟΥ	Γυμν. Δούκα (πρώην Γαλλικό Ινστιτούτο)	39	4	ΚΑΛΗ	ΝΑΙ	
11	2ο ΝΗΠΙΑΓΩΓΕΙΟ ΠΥΡΓΟΥ ΟΛΟΗΜΕΡΟ	Πάροδος Ρ. Φεραίου	39	2	ΚΑΛΗ	ΝΑΙ	ΜΙΣΘΩΜΕΝΟ
12	3ο ΝΗΠΙΑΓΩΓΕΙΟ ΠΥΡΓΟΥ	ΤΕΡΜΑ Ποσειδώνος	43	3	ΚΑΛΗ	ΝΑΙ ΑΥΛΗ ΚΑΙ ΚΤΙΡΙΟ ΟΧΙ ΟΡΟΦΟΥΣ	
13	4ο ΝΗΠΙΑΓΩΓΕΙΟ ΠΥΡΓΟΥ	ΠΑΠΑΦΛΕΣΣ Α τέρμα	33	3	ΚΑΛΗ	ΝΑΙ	
14	5ο ΝΗΠΙΑΓΩΓΕΙΟ ΠΥΡΓΟΥ	Πάροδος Ροφιά	43	2	ΚΑΛΗ	ΝΑΙ	
15	6ο ΝΗΠΙΑΓΩΓΕΙΟ ΠΥΡΓΟΥ	Λαμπέτι	9	1	ΚΑΛΗ	ΝΑΙ	
16	7ο ΝΗΠΙΑΓΩΓΕΙΟ ΠΥΡΓΟΥ	Γορτινίας & Κιλκίς	40	1	ΚΑΛΗ	ΝΑΙ	2007
17	8ο ΝΗΠΙΑΓΩΓΕΙΟ ΠΥΡΓΟΥ	ΠΑΡΟΔΟΣ Ρ. ΦΕΡΑΙΟΥ	50	3	ΚΑΛΗ	ΝΑΙ	2008
18	9ο ΝΗΠΙΑΓΩΓΕΙΟ ΠΥΡΓΟΥ	ΠΑΡΟΔΟΣ ΛΑΜΠΕΤΙΟΥ	35	4	ΚΑΛΗ	ΝΑΙ	2006
19	10ο ΝΗΠΙΑΓΩΓΕΙΟ ΠΥΡΓΟΥ	Εργ. Κατοικίες Κατακόλου	25	1	ΚΑΛΗ	ΟΧΙ	
20	11ο ΝΗΠΙΑΓΩΓΕΙΟ ΠΥΡΓΟΥ	ΤΕΡΜΑ ΓΟΥΝΑΡΗ	50	3	ΚΑΛΗ	ΝΑΙ	
21	14ο ΝΗΠΙΑΓΩΓΕΙΟ ΠΥΡΓΟΥ ΟΛΟΗΜΕΡΟ	Εθν. Αντίστασης & Υψηλάντου	38	5	ΚΑΛΗ	ΝΑΙ	
22	13ο ΝΗΠΙΑΓΩΓΕΙΟ ΠΥΡΓΟΥ ΟΛΟΗΜΕΡΟ	Παπαφλέσσα 25	25	2	ΚΑΛΗ	ΝΑΙ	ΜΙΣΘΩΜΕΝΟ
23	ΝΗΠΙΑΓΩΓΕΙΟ ΚΑΤΑΡΑΧΙΟΥ ΚΑΙ ΕΙΔΙΚΟ ΝΗΠ/ΓΕΙΟ	ΚΑΤΑΡΑΧΙ	36	11	ΚΑΛΗ	ΝΑΙ	ΜΙΣΘΩΜΕΝΟ
24	ΕΙΔΙΚΟ ΔΗΜΟΤΙΚΟ ΣΧΟΛΕΙΟ ΠΥΡΓΟΥ	ΛΑΣΤΕΪΚΑ	13	15	ΚΑΛΗ	ΝΑΙ	
25	ΔΗΜΟΤΙΚΟ ΣΧΟΛΕΙΟ ΚΑΙ ΝΗΠΙΑΓΩΓΕΙΟ ΑΓ.ΓΕΩΡΓΙΟΥ	ΑΓ.ΓΕΩΡΓΙΟΣ	40	6	ΚΑΛΗ	ΟΧΙ	



**ΕΠΙΧΕΙΡΗΣΙΑΚΟ ΣΧΕΔΙΟ ΔΗΜΟΥ ΠΥΡΓΟΥ**  
**Φάση Α': Στρατηγικός Σχεδιασμός**

<b>A/A</b>	<b>ΕΚΠΑΙΔΕΥΤΙΚΗ ΔΟΜΗ</b>	<b>ΟΙΚΙΣΜΟΣ/ΘΕΣΗ</b>	<b>ΕΚΠΑΙΔΕΥΟΜΕΝΟΙ/ΕΣ</b>	<b>ΚΑΘΗΓΗΤΕΣ</b>	<b>ΚΑΤΑΣΤΑΣΗ ΚΤΙΡΙΟΥ</b>	<b>ΠΡΟΣΒΑΣΗ ΑΜΕΑ (αυλή, κτίριο, όροφοι)</b>	<b>ΣΧΟΛΙΑ (*το έτος αφορά την οικοδομική άδεια)</b>
26	ΔΗΜΟΤΙΚΟ ΣΧΟΛΕΙΟ ΜΥΡΤΙΑΣ	ΜΥΡΤΙΑ	62	13	ΚΑΛΗ	ΌΧΙ	
27	ΝΗΠΙΑΓΩΓΕΙΟ ΜΥΡΤΙΑΣ	ΜΥΡΤΙΑ	17	1	ΚΑΛΗ	ΌΧΙ	1996
28	ΔΗΜΟΤΙΚΟ ΣΧΟΛΕΙΟ ΚΑΙ ΝΗΠΙΑΓΩΓΕΙΟ ΑΜΠΕΛΩΝΑΣ	ΑΜΠΕΛΩΝΑΣ	46	6	ΚΑΛΗ	ΌΧΙ	
29	ΔΗΜΟΤΙΚΟ ΣΧΟΛΕΙΟ ΚΑΙ ΝΗΠΙΑΓΩΓΕΙΟ ΒΑΡΒΑΣΑΙΝΑΣ	ΒΑΡΒΑΣΑΙΝΑΣ	99	20	ΚΑΛΗ	ΝΑΙ ΑΥΛΗ ΚΑΙ ΚΤΙΡΙΟ ΌΧΙ ΟΡΟΦΟΥΣ	1997
30	ΔΗΜΟΤΙΚΟ ΣΧΟΛΕΙΟ ΚΑΙ ΝΗΠΙΑΓΩΓΕΙΟ ΕΛΑΙΩΝΑΣ	ΕΛΑΙΩΝΑΣ	27	5	ΚΑΛΗ	ΌΧΙ	
31	ΔΗΜΟΤΙΚΟ ΣΧΟΛΕΙΟ ΚΑΙ ΝΗΠΙΑΓΩΓΕΙΟ ΚΑΤΑΚΟΛΟΥ	ΚΑΤΑΚΟΛΟ	25	4	ΚΑΛΗ	ΌΧΙ	
32	ΔΗΜΟΤΙΚΟ ΣΧΟΛΕΙΟ ΚΑΙ ΝΗΠΙΑΓΩΓΕΙΟ ΣΚΟΥΡΟΧΩΡΙΟΥ	ΣΚΟΥΡΟΧΩΡΙΟ	26	21	ΚΑΛΗ	ΌΧΙ	
<b>Δ.Ε. Ωλένης</b>							
33	ΔΗΜΟΤΙΚΟ ΣΧΟΛΕΙΟ ΓΟΥΜΕΡΟΥ	ΓΟΥΜΕΡΟ	37	11	ΚΑΛΗ	ΌΧΙ	
34	ΔΗΜΟΤΙΚΟ ΣΧΟΛΕΙΟ ΚΑΡΑΤΟΥΛΑΣ-ΜΑΓΟΥΛΑΣ	ΚΑΡΑΤΟΥΛΑ	7	13	ΚΑΛΗ	ΝΑΙ	
35	ΔΗΜΟΤΙΚΟ ΣΧΟΛΕΙΟ ΝΗΠΙΑΓΩΓΕΙΟ ΚΟΥΤΣΟΧΕΡΑΣ	ΚΟΥΤΣΟΧΕΡΑΣ	12	3	ΚΑΛΗ	ΝΑΙ	
36	ΔΗΜΟΤΙΚΟ ΣΧΟΛΕΙΟ ΛΑΝΘΙΟΥ	ΛΑΝΘΙ	11	4	ΚΑΛΗ	ΌΧΙ	
37	ΔΗΜΟΤΙΚΟ ΣΧΟΛΕΙΟ- ΚΑΙ ΝΗΠΙΑΓΩΓΕΙΟ ΜΟΥΖΑΚΙΟΥ	ΜΟΥΖΑΚΙ	22	4	ΚΑΛΗ	ΝΑΙ	
38	ΔΗΜΟΤΙΚΟ ΣΧΟΛΕΙΟ ΩΛΕΝΑΣ	ΩΛΕΝΑΣ	17	5	ΚΑΛΗ	ΝΑΙ	2002
39	ΔΗΜΟΤΙΚΟ ΣΧΟΛΕΙΟ ΧΕΙΜΑΔΙΟΥ	ΧΕΙΜΑΔΙΟ	23	5	ΚΑΛΗ	ΝΑΙ	2002
40	ΝΗΠΙΑΓΩΓΕΙΟ ΚΑΡΑΤΟΥΛΑΣ	ΚΑΡΑΤΟΥΛΑ	37	1	ΚΑΛΗ	ΝΑΙ	
<b>Δ.Ε. Ιάρδανου</b>							
41	ΔΗΜΟΤΙΚΟ ΣΧΟΛΕΙΟ ΑΛΠΟΧΩΡΙΟΥ	ΑΛΠΟΧΩΡΙΟ	22	7	ΚΑΛΗ	ΝΑΙ	1982
42	ΝΗΠ/ΓΕΙΟ ΧΑΝΑΚΙΩΝ	ΧΑΝΑΚΙΑ	5	1	ΚΑΛΗ	ΝΑΙ	

**ΕΠΙΧΕΙΡΗΣΙΑΚΟ ΣΧΕΔΙΟ ΔΗΜΟΥ ΠΥΡΓΟΥ**  
**Φάση Α': Στρατηγικός Σχεδιασμός**

A/A	ΕΚΠΑΙΔΕΥΤΙΚΗ ΔΟΜΗ	ΟΙΚΙΣΜΟΣ/ΘΕΣΗ	ΕΚΠΑΙΔΕΥΟΜΕΝΟΙ/ΕΣ	ΚΑΘΗΓΗΤΕΣ	ΚΑΤΑΣΤΑΣΗ ΚΤΙΡΙΟΥ	ΠΡΟΣΒΑΣΗ ΑΜΕΑ (αυλή, κτίριο, όροφοι)	ΣΧΟΛΙΑ (*το έτος αφορά την οικοδομική άδεια)
43	ΔΗΜΟΤΙΚΟ ΣΧΟΛΕΙΟ - ΚΑΙ ΝΗΠΙΑΓΩΓΕΙΟ ΒΟΥΝΑΡΓΟΥ	ΒΟΥΝΑΡΓΟ	141	18	ΚΑΛΗ	ΝΑΙ ΑΥΛΗ ΚΑΙ ΚΤΙΡΙΟ ΟΧΙ ΟΡΟΦΟΥΣ	
44	ΝΗΠΙΑΓΩΓΕΙΟ ΠΡΑΣΙΝΟΥ	ΠΡΑΣΙΝΟ	5	1	ΜΕΤΡΙΑ	ΝΑΙ	
<b>Δ.Ε. Βύλακος</b>							
45	ΔΗΜΟΤΙΚΟ ΣΧΟΛΕΙΟ ΚΑΙ ΝΗΠΙΑΓΩΓΕΙΟ ΕΠΙΤΑΛΙΟΥ	ΕΠΙΤΑΛΙΟ	73	14	ΚΑΛΗ	ΟΧΙ	
46	ΔΗΜΟΤΙΚΟ ΣΧΟΛΕΙΟ ΚΑΙ ΝΗΠΙΑΓΩΓΕΙΟ ΑΛΦΕΙΟΥΣΑΣ	ΑΛΦΕΙΟΥΣΑ	38	8	ΚΑΛΗ	ΝΑΙ ΑΥΛΗ ΚΑΙ ΚΤΙΡΙΟ ΟΧΙ ΟΡΟΦΟΥΣ	

Πηγή: Διεύθυνση Παιδείας και Δια Βίου Μάθησης

Πίνακας 42: Σχολεία Β' βάθμιας Εκπαίδευσης Δήμου Πύργου

A/A	ΣΧΟΛΙΚΕΣ ΕΠΙΤΡΟΠΕΣ Β' ΒΑΘΜΙΑΣ	ΟΙΚΙΣΜΟΣ/ΘΕΣΗ	ΕΚΠΑΙΔΕΥΟΜΕΝΟΙ/ΕΣ	ΚΑΘΗΓΗΤΕΣ	ΚΑΤΑΣΤΑΣΗ ΚΤΙΡΙΟΥ	ΠΡΟΣΒΑΣΗ ΑΜΕΑ (αυλή, κτίριο, όροφοι)	ΣΧΟΛΙΑ (*το έτος αφορά την οικοδομική άδεια)
<b>Δ.Ε. Πύργου</b>							
1	1ο ΕΠΑ.Λ ΠΥΡΓΟΥ	ΑΛΦΕΙΟΥ	114	30	ΚΑΛΗ	ΝΑΙ ΑΥΛΗ ΚΑΙ ΚΤΙΡΙΟ ΟΧΙ ΟΡΟΦΟΥΣ	
2	ΕΡΓΑΣΤΗΡΙΑΚΟ ΚΕΝΤΡΟ ΕΠΑΛ (συστεγαζόμενο στο 1ο ΕΠΑΛ)	ΑΛΦΕΙΟΥ	0	0	ΚΑΛΗ	ΝΑΙ ΑΥΛΗ ΚΑΙ ΚΤΙΡΙΟ ΟΧΙ ΟΡΟΦΟΥΣ	
3	2ο ΕΠΑ.Λ ΠΥΡΓΟΥ	ΠΕΡΙΟΧΗ ΚΟΚΚΙΛΩΝΙ	253	30	ΚΑΛΗ	ΝΑΙ ΑΥΛΗ ΚΑΙ ΚΤΙΡΙΟ ΟΧΙ ΟΡΟΦΟΥΣ	
4	1ο ΓΥΜΝΑΣΙΟ ΠΥΡΓΟΥ	ΓΥΜΝΑΣΙΑΡΧΟΥ ΔΟΥΚΑ	404	35	ΚΑΛΗ	ΝΑΙ	2008
5	2ο ΓΥΜΝΑΣΙΟ ΠΥΡΓΟΥ	ΠΑΤΡΩΝ 39 & ΖΑΙΜΗ	298	40	ΚΑΛΗ	ΝΑΙ ΑΥΛΗ ΚΑΙ ΚΤΙΡΙΟ ΟΧΙ ΟΡΟΦΟΥΣ	
6	3ο ΓΥΜΝΑΣΙΟ ΠΥΡΓΟΥ	ΟΠΙΣΘΕΝ ΑΓ. ΒΑΡΒΑΡΑΣ	271	35	ΚΑΛΗ	ΝΑΙ ΑΥΛΗ ΚΑΙ ΚΤΙΡΙΟ ΟΧΙ ΟΡΟΦΟΥΣ	1995
7	4ο ΓΥΜΝΑΣΙΟ ΠΥΡΓΟΥ	ΡΟΦΙΑ ΤΕΡΜΑ	241	30	ΚΑΛΗ	ΝΑΙ ΑΥΛΗ ΚΑΙ ΚΤΙΡΙΟ ΟΧΙ ΟΡΟΦΟΥΣ	
8	3ο ΛΥΚΕΙΟ ΠΥΡΓΟΥ	ΟΛΥΜΠΙΩΝ & ΚΟΛΥΡΙΟΥ	212	25	ΚΑΛΗ	ΝΑΙ ΑΥΛΗ ΚΑΙ ΚΤΙΡΙΟ ΟΧΙ ΟΡΟΦΟΥΣ	1992
9	4ο ΛΥΚΕΙΟ ΠΥΡΓΟΥ	Ρ. ΦΕΡΑΙΟΥ	209	25	ΚΑΛΗ	ΝΑΙ ΑΥΛΗ ΚΑΙ ΚΤΙΡΙΟ ΟΧΙ ΟΡΟΦΟΥΣ	1999
10	1ο ΛΥΚΕΙΟ ΠΥΡΓΟΥ	ΕΛΛΗΝΟΣ ΣΤΡΑΤΙΩΤΗΣ	221	31	ΚΑΚΗ	ΝΑΙ	ΛΥΟΜΕΝΑ ΚΤΙΡΙΑ
11	2ο ΛΥΚΕΙΟ ΠΥΡΓΟΥ	ΠΑΤΡΩΝ 39 & ΖΑΙΜΗ	222	27	ΚΑΛΗ	ΟΧΙ	

**ΕΠΙΧΕΙΡΗΣΙΑΚΟ ΣΧΕΔΙΟ ΔΗΜΟΥ ΠΥΡΓΟΥ**  
**Φάση Α': Στρατηγικός Σχεδιασμός**

A/A	ΣΧΟΛΙΚΕΣ ΕΠΙΤΡΟΠΕΣ Β' ΒΑΘΜΙΑΣ	ΟΙΚΙΣΜΟΣ/ΘΕΣΗ	ΕΚΠΑΙΔΕΥΟΜΕΝΟΙ/ΕΣ	ΚΑΘΗΓΗΤΕΣ	ΚΑΤΑΣΤΑΣΗ ΚΤΙΡΙΟΥ	ΠΡΟΣΒΑΣΗ ΑΜΕΑ (αυλή, κτίριο, όροφοι)	ΣΧΟΛΙΑ (*το έτος αφορά την οικοδομική άδεια)
12	ΣΧΟΛΕΙΟ ΔΕΥΤΕΡΗΣ ΕΥΚΑΙΡΙΑΣ (συστεγαζόμενο στο 1ο ΕΠΑΛ)	ΑΛΦΕΙΟΥ	50	13	ΚΑΛΗ	ΝΑΙ	
13	ΕΣΠΕΡΙΝΟ ΓΥΜΝΑΣΙΟ ΠΥΡΓΟΥ (συστεγαζόμενο στο 1ο Λύκειο)	ΕΛΛΗΝΟΣ ΣΤΡΑΤΙΩΤΗΣ	146	25	ΚΑΚΗ	ΝΑΙ	ΛΥΟΜΕΝΑ ΚΤΙΡΙΑ
14	Εργαστήριο Ειδικής Επαγγελματικής Εκπ/σης Κατάρτισης (ΕΕΕΕΚ)	ΒΥΤΙΝΕΙΚΑ	47	25	ΚΑΚΗ	ΝΑΙ	
15	ΕΙΔΙΚΟ ΕΠΑΓΓΕΛΜΑΤΙΚΟ ΓΥΜΝΑΣΙΟ ΠΥΡΓΟΥ	ΑΓΙΟΣ ΙΩΑΝΝΗΣ ΠΥΡΓΟΥ	51	25	ΚΑΛΗ	ΝΑΙ	
16	ΙΕΚ ΠΥΡΓΟΥ (συστεγαζόμενο στο 1ο ΕΠΑΛ)	ΑΛΦΕΙΟΥ	0	0	ΚΑΛΗ	ΝΑΙ ΑΥΛΗ ΚΑΙ ΚΤΙΡΙΟ ΟΧΙ ΟΡΟΦΟΥΣ	
<b>Δ.Ε. Ωλένης</b>							
17	ΓΥΜΝΑΣΙΟ ΓΟΥΜΕΡΟΥ	ΓΟΥΜΕΡΟ	21	12	ΚΑΛΗ	ΝΑΙ ΑΥΛΗ ΚΑΙ ΚΤΙΡΙΟ ΟΧΙ ΟΡΟΦΟΥΣ	
18	ΓΥΜΝΑΣΙΟ ΚΑΡΑΤΟΥΛΑ	ΚΑΡΑΤΟΥΛΑ	94	20	ΚΑΛΗ	ΝΑΙ	2008
19	ΛΥΚΕΙΟ ΚΑΡΑΤΟΥΛΑ	ΚΑΡΑΤΟΥΛΑ	97	20	ΚΑΛΗ	ΝΑΙ	2008
<b>Δ.Ε. Ιάρδανου</b>							
20	ΓΥΜΝΑΣΙΟ ΒΟΥΝΑΡΓΟΥ	ΒΟΥΝΑΡΓΟ	97	19	ΚΑΛΗ	ΝΑΙ ΑΥΛΗ ΚΑΙ ΚΤΙΡΙΟ ΟΧΙ ΟΡΟΦΟΥΣ	1986
21	ΛΥΚΕΙΟ ΒΟΥΝΑΡΓΟΥ	ΒΟΥΝΑΡΓΟ	52	15	ΚΑΛΗ	ΝΑΙ ΑΥΛΗ ΚΑΙ ΚΤΙΡΙΟ ΟΧΙ ΟΡΟΦΟΥΣ	
<b>Δ.Ε. Βώλακος</b>							
22	ΓΥΜΝΑΣΙΟ ΕΠΙΤΑΛΙΟΥ	ΕΠΙΤΑΛΙΟ	43	15	ΚΑΛΗ	ΝΑΙ ΑΥΛΗ ΚΑΙ ΚΤΙΡΙΟ ΟΧΙ ΟΡΟΦΟΥΣ	1995

Πηγή: Διεύθυνση Παιδείας και Δια Βίου Μάθησης

Συμπερασματικά, αναφορικά με τα ιδρύματα πρωτοβάθμιας και δευτεροβάθμιας εκπαίδευσης, η πλειοψηφία στεγάζεται σε κτήρια άνω της 30ετίας, τα οποία απαιτούν εκτεταμένες συντηρήσεις (βάψιμο, μόνωση, υδραυλικά), ενεργειακή αναβάθμιση και διενέργεια προσεισμικού ελέγχου και ελέγχου στατικότητας. Επιπλέον, οι μαθητές που βρίσκονται σε μικρότερα χωριά εξυπηρετούνται από σχολεία εκτός αυτών, γεγονός που σημαίνει ότι απαιτείται μεταφορά τους σε σχολεία άλλης περιοχής. Τέλος, σημαντική είναι η περαιτέρω ενίσχυση των πολιτικών που διευκολύνουν τις ευπαθείς ομάδες, με τα ειδικά σχολεία σε προτεραιότητα.

## A.1.4.2 Πολιτισμός

### A.1.4.2.1 Πολιτιστικοί πόροι και υποδομές

Ο δήμος Πύργου βρίσκεται γεωγραφικά σε μια περιοχή ιδιαίτερης σημασίας σε εθνικό επίπεδο, ως προς το πολιτιστικό της απόθεμα. Η ευρύτερη περιοχή περιλαμβάνει το «αρχαιολογικό τρίπολο» Αρχαία Ήλιδα - Αρχαία Ολυμπία - Ναός Επικούριου Απόλλωνος (ΣΤΡΑΤΗΓΙΚΟ ΣΧΕΔΙΟ ΟΛΟΚΛΗΡΩΜΕΝΗΣ ΧΩΡΙΚΗΣ ΕΠΕΝΔΥΣΗΣ για άλλες χωρικές Στρατηγικές στην ευρύτερη περιοχή του Άξονα Κατακόλου – Αρχαίας Ολυμπίας). Το πολιτιστικό περιβάλλον του Δήμου είναι πλούσιο και εντοπίζεται κυρίως στη Δημοτική Ενότητα Πύργου και ιδιαίτερα εντός της πόλης του Πύργου.

Η πόλη του Πύργου διαθέτει ιστορικό κέντρο με πλήθος νεοκλασικών κτιρίων και κτιρίων αξιόλογων αρχιτεκτονικών στοιχείων (58 χαρακτηρισμένα ως μνημεία ιδιόκτητα αστικά κτίρια, διαθέσιμο στο <http://listedmonuments.culture.gr/>). Στα πιο γνωστά αξιοθέατα του Πύργου συγκαταλέγονται η Δημοτική Αγορά, που λειτουργεί ως αρχαιολογικό μουσείο, το Θέατρο «Απόλλων», το Λάτσειο Δημοτικό Μέγαρο, το οποίο στεγάζει πολλά από τα γραφεία του δήμου, οι ναοί του Αγίου Χαράλαμπου, της Αγίας Κυριακής, του Αγίου Αθανασίου και του Αγίου Νικολάου και ο λόφος του Επαρχείου. Το στίγμα του στην τοπική αρχιτεκτονική έχει αφήσει ο αρχιτέκτονας Ερνέστο Τσίλλερ, καθώς σε αυτόν αποδίδονται τα σχέδια του θεάτρου Απόλλων, του ιερού ναού Αγίου Αθανασίου, ο σιδηροδρομικός σταθμός, η Δημοτική Αγορά κτλ. Πολλά από τα κτίρια που εντοπίζονται στον οικισμό του Πύργου έχουν χαρακτηριστεί ως διατηρητέα. Ο Δήμος Πύργου δε διαθέτει στην επικράτειά του αναγνωρισμένους παραδοσιακούς οικισμούς, παρόλα αυτά ιδιαίτερο χρώμα και γραφικότητα παρουσιάζει ο οικισμός του Κατακόλου.

Οι εγκαταστάσεις πολιτισμού και πολιτιστικού ενδιαφέροντος του Δήμου Πύργου καταγράφονται στον επόμενο πίνακα.

Πίνακας 43: Εγκαταστάσεις Πολιτισμού – Αναψυχής (Αρχαιολογικοί Χώροι, Μουσεία, Μνημεία Σύγχρονου Πολιτισμού, Δημοτικές Βιβλιοθήκες, Φιλαρμονική κτλ)

α/α	Τίτλος	Οικισμός	Δ.Ε.	Κατάσταση	Έτος Κατασκευής	Σχόλια
1	<b>Αρχαιολογικό Μουσείο Πύργου</b>	Παλαιά Δημοτική Αγορά Πύργου, Καραϊσκάκ η 10 Πύργος	Πύργου	Αριστη - Διαθέτει πρόσβαση η ΑμεΑ	Κτίστηκε το 1880 Έργο του Ερνέστου Τσίλλερ, ανακαινίστηκε από το Υπουργείο Πολιτισμού	Παραχωρήθηκε από το Δήμο Πύργου στο Υπουργείο Πολιτισμού και έγινε η μετατροπή της Δημοτικής Αγοράς Πύργου σε Μουσείο - απασχολεί υπαλλήλους του Υπουργείου. Εξυπηρετεί Δημότες, Έλληνες και ξένους τουρίστες
2	<b>Αίθουσα εκδηλώσεων Δήμου εντός Αρχαιολογικού Μουσείου</b>	Καραϊσκάκ η 10 Πύργος	Πύργου	Αριστη - Διαθέτει πρόσβαση η ΑμεΑ	Κτίστηκε το 1880 Έργο του Ερνέστου Τσίλλερ ανακαινίστηκε από το Υπουργείο Πολιτισμού	Ο Δήμος Πύργου διοργανώνει εκθέσεις ζωγραφικής αναγνωρισμένων καλλιτεχνών - για τις ανάγκες χρήσης του αξιοποιούνται κατά περίπτωση οι υπηρεσίες δημοτικών υπαλλήλων. Εξυπηρετεί Δημότες, Έλληνες και ξένους τουρίστες

**ΕΠΙΧΕΙΡΗΣΙΑΚΟ ΣΧΕΔΙΟ ΔΗΜΟΥ ΠΥΡΓΟΥ**  
**Φάση Α': Στρατηγικός Σχεδιασμός**

α/α	Τίτλος	Οικισμός	Δ.Ε.	Κατάσταση	Έτος Κατασκευής	Σχόλια
3	<b>Δημοτικό Θέατρο ΑΠΟΛΛΩΝ</b>	Συλαϊδόπο ύλου 3 Πύργος	Πύργου	Καλή - Διαθέτει πρόσβαση η ΑμεΑ	Κτίστηκε με δωρεά του κτηματία Σωκράτη Συλλαϊδόπουλου το 1878 περίπου ανακαινίστηκε μετά το 1990 από Γιάννη Λάτση	Ξαναλειτούργησε ως θέατρο από το 1995. Το 2018 παραχωρήθηκε η χρήση του στο Δημοτικό Οργανισμό Πολιτισμού Πύργου - για τις ανάγκες χρήσης του αξιοποιούνται κατά περίπτωση οι υπηρεσίες δημοτικών υπαλλήλων. Εξυπηρετεί Δημότες ευρύτερης περιοχής και τουρίστες
4	<b>Δημόσια Κεντρική Βιβλιοθήκη Πύργου</b>	Γερμανού 29 & Μυρτίλου	Πύργου	Καλή - Διαθέτει πρόσβαση η ΑμεΑ	Δωρεά του ιδρυτή της Ηλεκτικής βιβλιοθήκης ιατρού Κων/νου Χριστόπουλου- Χριστιά	Λειτουργεί με κρατική μέριμνα. Εξυπηρετεί Δημότες ευρύτερης περιοχής και τουρίστες
5	<b>"Πορτραίτα δωματίων" έκθεση λαογραφικού ενδιαφέροντος, χώρος μνήμης Χρήστου- Μαρίας Κανελλακοπούλου - Πουλοπούλου</b>	Γκοτσίνα 8 Πύργος	Πύργου	Αριστη	Έχει δημιουργηθεί από τον διακοσμητή Χάρη Κανελλακόπουλο τα τελευταία χρόνια στο πατρικό του σπίτι	Ανήκει στον κ. Χάρη Κανελλακόπουλο. Εξυπηρετεί δημότες & τουρίστες κατόπιν ραντεβού με τον ιδιοκτήτη
6	<b>Φιλαρμονική εταιρεία Πύργου "ΟΡΦΕΥΣ"</b>	Κοραή 1 Πύργος	Πύργου	Καλή - Δε διαθέτει πρόσβαση η ΑμεΑ	Στεγάζεται στο Λάτσειο Δημοτικό Μέγαρο	Η πρώτη φιλαρμονική που δημιουργήθηκε το 1874 και συμμετείχε στους Ολυμπιακού Αγώνες το 1896 κατά την τελετή έναρξης και κατά τη διάρκεια των αγώνων στο Παναθηναϊκό Στάδιο . Εξυπηρετεί μαθητές, γονείς, φορείς κλπ δημότες
7	<b>Συνεδριακό κέντρο Περιφερειακής Ενότητας Ηλείας</b>	Μανωλοπο ύλου 31 Πύργος	Πύργου	Καλή - Διαθέτει πρόσβαση η ΑμεΑ	Στεγάζεται στο ισόγειο του κτιρίου της Περιφερειακής Ενότητας Ηλείας	Εξυπηρετεί Φορείς τοπικούς και μη
8	<b>Πολυχώρος εκδηλώσεων</b>	Λάτσειο Δημοτικό Μέγαρο πλ. Σ. Καράγιωργα	Πύργου	Κακή - Διαθέτει πρόσβαση η ΑμεΑ	Στεγάζεται στο ισόγειο του Λάτσειου Δημοτικού Μεγάρου	Προς το παρόν παραμένει κλειστός λόγω εργασιών διαμόρφωσης του χώρου που εκκρεμούν. Εξυπηρετεί Δημότες
9	<b>Αίθουσα λαογραφικών στοιχείων</b>	Λάτσειο Δημοτικό Μέγαρο πλ. Σ. Καράγιωργα	Πύργου	Καλή - Διαθέτει πρόσβαση η ΑμεΑ	Στεγάζεται στον 2ο όροφο του Λάτσειου Δημοτικού Μεγάρου	Για τις ανάγκες χρήσης του αξιοποιούνται κατά περίπτωση οι υπηρεσίες δημοτικών υπαλλήλων. Εξυπηρετεί Δημότες ευρύτερης περιοχής και τουρίστες
10	<b>Λάτσειο Δημοτικό Μέγαρο</b>	πλ. Σάκη Καράγιωργα	Πύργου	Καλή - Διαθέτει πρόσβαση η ΑμεΑ	Κτίστηκε 1985 με δωρεά του εφοπλιστή Ιωάννη Λάτση	Λειτουργούν υπηρεσίες του Δήμου, Εξυπηρετεί το Δήμαρχο και το Δημοτικό Συμβούλιο
11	<b>Θεατρική αίθουσα στο Πολιτιστικό &amp; Αθλητικό κέντρο Κούβελου</b>	περιοχή Κούβελου Πύργου	Πύργου	Πολύ κακή - Διαθέτει πρόσβαση η ΑμεΑ	2010	Δε λειτουργεί
12	<b>Θεματικό πάρκο Ξουστή</b>	Ερυθρού Σταυρού 15 Πύργος	Πύργου	Αρίστη - Διαθέτει πρόσβαση η ΑμεΑ	Το παλαιό εργοστάσιο σαπωνοποιίας, πυρηνέλαιου και κονσερβοποιίας "Ξουστή" κτίστηκε το 1938. Στο χώρο του τα τελευταία χρόνια	Λειτουργεί χώρος εκδηλώσεων εσωτερικός και υπάρχει διαθέσιμος υπαίθριος χώρος για συναυλίες, λαϊκή αγορά, εμποροπανηγύρεις κλπ υπό την εποπτεία της Δημοτικής Επιχείρησης ΔΕΠΑΕ ΟΤΑ. Εξυπηρετεί Δημότες

**ΕΠΙΧΕΙΡΗΣΙΑΚΟ ΣΧΕΔΙΟ ΔΗΜΟΥ ΠΥΡΓΟΥ**  
**Φάση Α΄ : Στρατηγικός Σχεδιασμός**

α/α	Τίτλος	Οικισμός	Δ.Ε.	Κατάσταση	Έτος Κατασκευής	Σχόλια
					υλοποιήθηκε το έργο του θεματικού πάρκου με το σύγχρονο κτίριο δράσεων του, ο χώρος δεν έχει πλήρως διαμορφωθεί	ευρύτερης περιοχής, φορείς, επιχειρηματίες
13	<b>Εργαστήρι Ζωγραφικής Δήμου Πύργου</b>	Ερμού & Παιωνίου Πύργος	Πύργου	Αριστη - Διαθέτει πρόσβαση η ΑμεΑ	Το κτίριο ανήκει στην Ι.Μ.Ηλείας το οποίο μισθώνει η ΔΗΚΕΠ για το σκοπό αυτό από το 2017	Λειτουργεί υπό την αιγίδα της Δημοτικής επιχείρησης ΔΗΚΕΠ - απασχολεί 1 υπάλληλο του Δήμου. Εξυπηρετεί μαθητές Δημοτικού Γυμνασίου Λυκείου και ενήλικες
14	<b>Ρωμαϊκό Λουτρό Σκαφιδιάς</b>	Σκαφιδιά	Πύργου	Δεν υπάρχουν		Δεν έχουν γίνει εργασίες ανάδειξης του λουτρού
15	<b>Φάρος Κατακόλου</b>	Ακρωτήρι Κατακόλου	Πύργου	καλή	Κατασκευάστηκε το 1865	Το ύψος του πέτρινου πύργου είναι 9 μέτρα
16	<b>Ι.Ν. Αγ. Αθανασίου</b>	Λιούρδη	Πύργου	καλή	Αρχικά ήταν ξύλινη κατασκευή το 1898 με δωρεά του Ιωάννη Λιούρδη ανεγέρθηκε εκ νέου.	Πετρόκτιστη βασιλική με τρούλο. Τα θυρανοίξια έγιναν το 1901
17	<b>Ι.Ν. Αγ. Νικολάου</b>	πλ. Σάκη Καραγιωργα	Πύργου	Αριστη - Διαθέτει πρόσβαση η ΑμεΑ	Μητροπολιτικός ναός Πύργου. Εγκαινιάστηκε το 1909 επί δημαρχίας Αυγερινού. Τρίκλιτη βασιλική από τις μεγαλύτερες εκκλησίες εμβαδού 1000τμ	Υπέστη σημαντικές ζημιές από σεισμούς 1993 & 2008. Τρία χρόνια έμεινε κλειστή. Το 2017 ανακαινίστηκε. Έχει χαρακτηριστεί από το Υπουργείο Πολιτισμού Μνημείο Νεότερης Πολιτιστικής Κληρονομιάς
18	<b>Ι.Ν. Αγ. Κυριακής</b>	Αγ. Κυριακής	Πύργου	καλή - Διαθέτει πρόσβαση η ΑμεΑ	Κτίστηκε γύρω στα 1834.	Παλαιότερη εκκλησία του Πύργου, γοθτικού ρυθμού, αγιογραφίες του Ζακυνθινού Ταμβάκη. Το τέμπλο φιλοτεχνήθηκε από τον Ηπειρώτη ξυλογλύπτη Γεώργιο Χριστοδούλου το 1859
19	<b>Ι.Ν. Αγ. Χαράλαμπος (ναΐδριο)</b>	Γιαννισών	Πύργου	καλη	κατασκευάστηκε την εποχή της Τουρκοκρατίας (1687 περίπου) από την οικογένεια Βιλαέτη	Εκεί φυλάσσεται η εικόνα του Αγ. Χαράλαμπος, οικογενειακό κειμήλιο των Βιλαέτηδων
20	<b>Ι.Ν. Αγ. Διονυσίου</b>	28ης Οκτωβρίου	Πύργου	Καλή	κτίστηκε στα τέλη του 19ου εγκαινιάστηκε επί βασιλείας Όθωνα	Επτανησιακού αρχιτεκτονικού ρυθμού Μετόχι της Μονής Αγ. Διονυσίου στις Στροφάδες
21	<b>Μανωλοπούλειο νοσοκομείο Πύργου</b>	Κατακόλου & Ερυθρού Σταυρού	Πύργου	εγκαταλελειμμένο	Έργο του Ερνέστου Τσίλερ, κτίστηκε το 1886 με χορηγίες του σταφιδέμπορα Αθανάσιου Μανωλόπουλου και του πεθερού του Ιωάννη Κανδυλιέρη	Ο Μανωλόπουλος διέθεσε όλα του τα χρήματα για την ανέγερση του και λίγο αργότερα πτώχευσε. Λειτούργησε περίπου 110 χρόνια έως το 1993- 2003.. Τμήμα του κατέρρευσε με το σεισμό του 1993 αλλά οι αρχές έκριναν ασύμφορη την αναστήλωσή του
22	<b>Κτίριο σταθμού ΣΠΚ (Σιδηροδρομος Πύργου-Κατακόλου)</b>	Δύο προσόψεις : Τ. Πετροπούλου & πάρκο ΣΠΚ	Πύργου	-	Στο κτίριο υπήρχαν τα εκδοτήρια των εισιτηρίων και τα υπνωτήρια των υπαλλήλων.	Η γραμμή εγκαινιάστηκε το 1883 από το βασιλιά Γεώργιο Α΄. Γίνονται ενέργειες αποκατάστασης.
23	<b>Κτίριο σιδηροδρομικού σταθμού Πύργου</b>	Υψηλάντου	Πύργου	-	Κατασκευάστηκε το 1880-1890	Η γραμμή έκλεισε το 2010. Μόνο θεματικά τρένα προς Κατάκολο και Ολυμπία λειτουργούν
24	<b>Ποντικόκαστρο Κατακόλου</b>	φρούριο στο λόφο Κατακόλου	Πύργου	διατηρείται ελάχιστη τοιχοποιεία, κτίστηκε	Κτίστηκε κατά τη βυζαντινή περίοδο από τους Βιλλεαρδουίνους. Ανοικοδομήθηκε από Φράγκους στα μέσα του 15ου αιώνα	Χρησιμοποιήθηκαν τμήματα του τείχους της ακρόπολης της Αρχαίας Φειάς

**ΕΠΙΧΕΙΡΗΣΙΑΚΟ ΣΧΕΔΙΟ ΔΗΜΟΥ ΠΥΡΓΟΥ**  
**Φάση Α': Στρατηγικός Σχεδιασμός**

α/α	Τίτλος	Οικισμός	Δ.Ε.	Κατάσταση	Έτος Κατασκευής	Σχόλια
				πριν το 1111		
25	<b>Αρχοντικό-έπαυλη Καρανικολού</b>	Λεβεντοχώρι	Πύργου	δεν έχει συντηρηθεί	Κατασκευάστηκε γύρω στα 1870	Η έπαυλη του σταφιδέμπορα Στέφανου Καρανικολού, έχει έντονα στοιχεία αρχοντικών της Τοσκάνης
26	<b>Μαρμαρένια κρήνη</b>	πλ. Αυγερινού,	Πύργου		κατασκευάστηκε το 1985	κατασκευάστηκε από ΔΕΥΑΠ
27	<b>Μαρμαρένια κρήνη</b>	Μανωλοπούλειο παλαιό νοσοκομείο	Πύργου		κατασκευάστηκε το 1868	όλες οι κρήνες κατασκευάστηκαν επί Δημάρχου Πέτρου Αυγερινού από το 1868 στις πλατείες της πόλης τις οποίες κοσμούν έως σήμερα
28	<b>Μαρμαρένια κρήνη</b>	πλ. Νικάκη	Πύργου		κατασκευάστηκε το 1869	
29	<b>Μαρμαρένια κρήνη</b>	πλ. Ι.Ν. Αγ. Σπυρίδωνος	Πύργου			
30	<b>Μαρμαρένια κρήνη</b>	πλ. Τάκη Δόξα (δικαστήρια)	Πύργου			
31	<b>Μαρμαρένια κρήνη</b>	περιοχή Δεξαμενής	Πύργου			
32	<b>Μαρμαρένια κρήνη</b>	κοντά στο Α΄ κοιμητήριο (Αναπαύσεως-Κοκκώνη-Πολυτεχνείου-Λαμπτείου)	Πύργου		κατασκευάστηκε το 1875	
33	<b>Εργοστάσιο ΔΗΜΗΤΡΑ</b>	Εθνικής Αντιστάσεως, Γυμν. Δούκα, Παπαφλέσσα, Θεμιστοκλέους	Πύργου	4όροφο εγκαταλελημμένο κτίριο	Ιδρύθηκε -αρχικά- 1925 ο κυλινδρόμυλος ΔΗΜΗΤΡΑ από τους Αδάμη Αδαμόπουλο, Θεόδωρο Πάσχο & Αφους Μελενίκου	Εξελίχθηκε σε αλευροβιομηχανία και έπαψε να λειτουργεί το 1950
34	<b>Αρχοντικό Σοφιανόπουλου</b>	28ης Οκτωβρίου 44	Πύργου	εγκαταλελειμμένο δυόροφο κτίριο	νεοκλασσικού ρυθμού κτίστηκε το 1831 και έχει χαρακτηριστεί διατηρητέο	Στο ισόγειο στεγαζόταν η Ηλειακή βιβλιοθήκη όπου το 1953 αναγνωρίστηκε ως κρατική και στεγάστηκε σε άλλο κτίριο
35	<b>Μνημείο Εθνικής Αντίστασης</b>	Επαρχείο πλ. Σ. Καράγιωργα	Πύργου			Αναπαρίσταται ο Μητροπολίτης Ηλείας Αντώνιος και η συμμετοχή του στην Αντίσταση
36	<b>Ινστιτούτο Αρχαίας Ελληνικής Ιστορίας ΣΩΣΙΠΟΛΙΣ</b>	Πατρών	Πύργου	-		Τα τελευταία 10 χρόνια ολοκληρώθηκε ως έργο σε κτίριο του ΑΣΟ (Αυτόνομου Σταφιδικού Οργανισμού) από την Περιφέρεια αλλά παραμένει ανενεργό και εγκαταλελειμμένο
37	<b>Πρώην Μουσείο Αρχαίων Ελληνικών μουσικών οργάνων Κων/νου Κοτσανά (Οικία Λάτση)</b>	Κατάκολο	Πύργου (Τ.Κ. Κατάκολου)	Αριστη	Προσφάτως ανακαινίστηκε από το ίδρυμα Λάτση	Δε λειτουργεί πλέον. Βρισκόταν υπό την αιγίδα του Δήμου Πύργου.
38	<b>Ιερά Μονή Παναγίας της Σκαφιδιάς</b>	Σκαφιδιά	Πύργου (Τ.Κ. Σκ)	Καλή	Χρονολογείται από το 10ο αιώνα	Ανήκει στην Ιερά Μητρόπολη Ηλείας- φιλοξενεί 4 μοναχές. Εξυπηρετεί Δημότες ευρύτερης περιοχής και κυρίως τουρίστες



**ΕΠΙΧΕΙΡΗΣΙΑΚΟ ΣΧΕΔΙΟ ΔΗΜΟΥ ΠΥΡΓΟΥ**  
**Φάση Α': Στρατηγικός Σχεδιασμός**

α/α	Τίτλος	Οικισμός	Δ.Ε.	Κατάσταση	Έτος Κατασκευής	Σχόλια
			αφιδιάς )			
39	Αρχαιολογικός χώρος στον Άγιο Ανδρέα (αρχαία Φεία)	Όρμος Αγίου Ανδρέα Κατακόλου	Πύργου	-	-	Έχει κηρυχθεί αρχαιολογικός χώρος με το ΦΕΚ 305/Β/31.05.1983
40	Καφενείο "ΚΕΝΤΡΟΝ"	Πύργος - Κεντρική Πλατεία	Πύργου	-	-	Είδος Μνημείου: Καφενεία, Αστικά Κτίρια
41	Παλαιά Δημοτική Βιβλιοθήκη	Πύργος - οδός 28ης Οκτωβρίου 44	Πύργου	-	-	Είδος Μνημείου: Αστικά Κτίρια, Κτίσματα Κοινής Ωφελείας
42	Σιδηροδρομικός Σταθμός ΑΛΦΕΙΟΣ	Αλφειός	Πύργου	-	-	Είδος Μνημείου: Σιδηροδρομικοί Σταθμοί
43	Σιδηροδρομικός Σταθμός ΛΑΣΤΕΪΚΑ	Λασταίικα	Πύργου	-	-	Είδος Μνημείου: Σιδηροδρομικοί Σταθμοί
44	Σιδηροδρομικός Σταθμός ΣΑΛΜΩΝΗ	Σαλμώνη	Πύργου	-	-	Είδος Μνημείου: Σιδηροδρομικοί Σταθμοί
45	Σταφιδαποθήκη ιδ. Μ. και Α. Παπαδοπούλου Σορβατζιώτη και Ε. Βαϊκούση	Κατάκολον	Πύργου	-	-	Είδος Μνημείου: Βοηθητικοί Χώροι
46	Το κτίριο που στέγασε το Ινστιτούτο Σταφίδας ΑΣΟ στον Πύργο Ηλείας, ιδιοκτησίας Νομαρχιακής Αυτοδιοίκησης Ηλείας.	Πύργος	Πύργου	-	-	Φιλοξενεί την Ευρωπαϊκή Συνάντηση Νεανικής Οπτικοακουστικής Δημιουργίας «Camera Zizanio»
47	Αρχαιολογικός χώρος Επιταλίου		Βώλακ ος	-	-	Είδος Μνημείου: Νεκρικοί Χώροι και Μνημεία, Λουτρά, Αρχαιολογικές Θέσεις, Οικιστικά Σύνολα
48	Αρχαιολογικός χώρος περιοχής Καϊάφα	α) Λόφος "Ελληνικό" (Σταυρός) β) Δάσος Στροφιλιάς κατά μήκος της Παρ. Καϊάφα	Βώλακ ος	-	-	Είδος Μνημείου: Φυσικοί Χώροι, Νεκρικοί Χώροι και Μνημεία, Σπήλαια, Αρχαιολογικές Θέσεις, Οικιστικά Σύνολα
49	Σιδηροδρομικός Σταθμός ΕΠΙΤΑΛΙΟΝ	Επιτάλιον	Βώλακ ος	-	-	Είδος Μνημείου: Σιδηροδρομικοί Σταθμοί, Αστικά Κτίρια
50	Κτίριο ιδιοκτησίας Αθ. Μαστροβασιλόπουλου	Επιτάλιον	Βώλακ ος	-	-	Είδος Μνημείου: Αστικά Κτίρια
51	Περιοχή Κάστρου Κουκουβίτσας	Κουκουβίτσα	Ιάρδανου	-	-	Είδος Μνημείου: Αρχαιολογικές Θέσεις
52	Ι. Ν. Αγ. Ζώνης " Ασκητής "		Ωλένης	-	-	Είδος Μνημείου: Ιεροί Ναοί Χριστιανικοί, Θρησκευτικοί Χώροι



**ΕΠΙΧΕΙΡΗΣΙΑΚΟ ΣΧΕΔΙΟ ΔΗΜΟΥ ΠΥΡΓΟΥ**  
**Φάση Α': Στρατηγικός Σχεδιασμός**

α/α	Τίτλος	Οικισμός	Δ.Ε.	Κατάσταση	Έτος Κατασκευής	Σχόλια
53	Ι. Μονή Αγίου Ιωάννου Προδρόμου Νικάβας		Ωλένης	-	-	Είδος Μνημείου: Αγροτική Οικονομία, Μοναστηριακά Συγκροτήματα, Θρησκευτικοί Χώροι
54	Παλιό Δημοτικό Σχολείο	Λάνθιον	Ωλένης	-	-	Είδος Μνημείου: Αστικά Κτίρια, Κτίσματα Κοινής Ωφελείας
55	Ι. Ναός Επισκοπής Ωλένης	Ωλένη	Ωλένης	-	-	Είδος Μνημείου: Ιεροί Ναοί Χριστιανικοί, Θρησκευτικοί Χώροι

Πηγή: Δημοτικός Οργανισμός Πολιτισμού Πύργου, <http://listedmonuments.culture.gr/>, ίδια επεξεργασία

Οι ανάγκες σε πολιτιστικές υποδομές, όπως καταγράφονται από το Δημοτικό Οργανισμό Πολιτισμού του Δήμου Πύργου περιλαμβάνουν τα εξής:

- Οργανωμένος εκθεσιακός χώρος, που να μπορεί να φιλοξενεί μεγάλες και μικρές εκθέσεις
- Χώρος εκδηλώσεων χωρητικότητας αρκετών ατόμων για ομιλίες, συνέδρια, σεμινάρια, παρουσιάσεις κλπ
- Δεύτερο δημοτικό Θέατρο (σύγχρονο) περισσότερων θέσεων από το δημοτικό θέατρο ΑΠΟΛΛΩΝ (το οποίο διαθέτει 217 θέσεις), ώστε να μπορεί να φιλοξενεί μεγαλύτερες εκδηλώσεις και θεάματα
- Δημοτικό Κινηματογράφο
- Δημοτικό ραδιόφωνο
- Δημοτικές σχολές χορού, θεάτρου, μουσικής, λογοτεχνίας, κεραμικής, γλυπτικής, κλπ
- Λαογραφικό μουσείο σε ανακαινισμένο παλαιό αρχοντικό του Πύργου
- Ιστορικό μουσείο της πόλης του Πύργου που να προβάλλει την ιστορία της πόλης από την αρχαιότητα έως σήμερα
- Υπαίθριο θέατρο για καλοκαιρινές παραστάσεις

#### **A.1.4.2.2 Πολιτιστικοί Σύλλογοι**

Σε όλο τον Δήμο δραστηριοποιούνται ενεργά 34 Πολιτιστικοί Σύλλογοι, όπως καταγράφονται στον επόμενο πίνακα.

Πίνακας 44: Πολιτιστικοί Φορείς (Πολιτιστικοί Σύλλογοι, Πολιτιστικά Κέντρα κτλ)

α/α	Σύλλογος (τίτλος)	Αντικείμενο Δραστηριότητας	Οικισμός/ Θέση	Δημοτική Ενότητα
1	ΠΟΛΙΤΙΣΤΙΚΟΣ ΣΥΛΛΟΓΟΣ ΕΠΙΤΑΛΙΟΥ		ΕΠΙΤΑΛΙΟ	Βώλακος
2	ΠΟΛΙΤΙΣΤΙΚΟΣ ΣΥΛΛΟΓΟΣ ΦΟΝΑΙΤΙΚΩΝ "Η ΦΕΝΕΟΣ"		ΦΟΝΑΪΤΙΚΑ	Ιάρδανου
3	ΠΟΛΙΤΙΣΤΙΚΟΣ ΣΥΛΛΟΓΟΣ ΚΑΤΣΑΡΟΥ		ΚΑΤΣΑΡΟ	Ιάρδανου
4	ΠΟΛΙΤΙΣΤΙΚΟΣ ΣΥΛΛΟΓΟΣ ΑΠΛΟΧΩΡΙΟΥ		ΑΠΛΟΧΩΡΙ	Ιάρδανου

**ΕΠΙΧΕΙΡΗΣΙΑΚΟ ΣΧΕΔΙΟ ΔΗΜΟΥ ΠΥΡΓΟΥ**  
**Φάση Α': Στρατηγικός Σχεδιασμός**

α/α	Σύλλογος (τίτλος)	Αντικείμενο Δραστηριότητας	Οικισμός/ Θέση	Δημοτική Ενότητα
5	ΛΑΟΓΡΑΦΙΚΟΣ ΧΟΡΕΥΤΙΚΟΣ ΟΜΙΛΟΣ "ΗΛΕΙΩΝ ΠΑΡΑΔΟΣΙΣ"	παραδοσιακοί χοροί	Πλήθωνος & Δραγατσανίου Πύργος	Πύργου
6	ΛΥΚΕΙΟ ΕΛΛΗΝΙΔΩΝ ΠΥΡΓΟΥ	παραδοσιακοί χοροί	Πύργος	Πύργου
7	Σωματείο Ομάδα θεάτρου ΠΡΟΣΚΗΝΙΟ	θεατρική ομάδα	Πύργος	Πύργου
8	Ομάδα τέχνης ΔΟΥΡΕΙΟΣ ΙΠΠΟΣ	θεατρική ομάδα	Πύργος	Πύργου
9	Διεθνές Φεστιβάλ Κινηματογράφου Ολυμπίας για παιδιά και νέους	κινηματογράφος	Χρυσανθακοπούλου 2, Πύργος	Πύργου
10	ΜΙΚΤΗ ΧΟΡΩΔΙΑ ΠΥΡΓΟΥ	χορωδία	28ης Οκτωβρίου 39	Πύργου
11	Σύλλογος Ελληνικό Ωδείο ΟΡΦΕΥΣ	Ωδείο (Πρόεδρος Γεώργιος Γεωργόπουλος)	28ης Οκτωβρίου 38	Πύργου
12	Ωδείο ΟΛΥΜΠΙΟΝ	Ωδείο (Ιδιοκτήτης Διονυσία Περσαινίτη)	Πύργος	Πύργου
13	Ωδείο ΠΙΑΝΟ & ΜΟΥΣΙΚΗ	Ωδείο (Ιδιοκτήτης Χρήστος Τσατσαμπάς)	Πύργος	Πύργου
14	Σύλλογος ΟΙ ΜΩΡΑΙΤΕΣ	λαογραφικός, μουσικοχορευτικός όμιλος	Γκοτσίνα 4, Πύργος	Πύργου
15	Σύλλογος Κρητικών Ν. Ηλείας	παραδοσιακοί χοροί	Εργατικές Κατοικίες	Πύργου
16	Σύλλογος πολιτιστικός ΔΕΞΑΜΕΝΗ	παραδοσιακοί χοροί κλπ δράσεις	Σαχτούρη 11, Πύργος	Πύργου
17	Σύλλογος γυναικών ΟΙ ΠΥΡΓΙΩΤΙΣΣΕΣ		Πύργος	Πύργου
18	Σύλλογος πολιτιστικός ΠΥΡΓΟΣ ΟΛΟΙ ΜΑΖΙ			Πύργου
19	Θεατρική Ομάδα Πύργου	θεατρική ομάδα	Πύργος	Πύργου
20	ΠΟΛΙΤΙΣΤΙΚΟΣ ΣΥΛΛΟΓΟΣ ΚΟΥΖΟΥΛΙΟΥ		Κουζούλι Πύργου	Πύργου
21	ΠΟΛΙΤΙΣΤΙΚΟΣ ΣΥΛΛΟΓΟΣ ΜΥΡΤΙΑΣ		ΜΥΡΤΙΑ	Πύργου
22	ΠΟΛΙΤΙΣΤΙΚΟΣ ΣΥΛΛΟΓΟΣ "ΦΑΡΟΣ"		ΚΑΤΑΚΟΛΟ	Πύργου
23	ΕΚΠΟΛΙΤΙΣΤΙΚΟΣ ΣΥΛΛΟΓΟΣ ΓΥΝΑΙΚΩΝ "ΦΙΛΟΙ ΤΟΥ ΧΩΡΙΟΥ"		ΓΡΑΝΙΤΣΕΪΚΑ	Πύργου
24	ΕΞΩΡΑΙΣΤΙΚΟΣ-ΕΚΠΟΛΙΤΙΣΤΙΚΟΣ ΣΥΛΛΟΓΟΣ ΕΛΑΙΩΝΑ		ΕΛΑΙΩΝΑΣ	Πύργου
25	ΠΟΛΙΤΙΣΤΙΚΟΣ ΣΥΛΛΟΓΟΣ ΑΓ.ΓΕΩΡΓΙΟΥ		ΑΓ.ΓΕΩΡΓΙΟΣ	Πύργου
26	ΣΥΛΛΟΓΟΣ ΓΥΝΑΙΚΩΝ ΑΓ.ΗΛΙΑ		ΑΓ. ΗΛΙΑΣ	Πύργου
27	ΣΥΛΛΟΓΟΣ ΓΥΝΑΙΚΩΝ ΛΑΣΤΕΙΚΩΝ		ΛΑΣΤΕΪΚΑ	Πύργου
28	ΣΥΛΛΟΓΟΣ ΓΥΝΑΙΚΩΝ ΒΑΡΒΑΣΑΙΝΑΣ		ΒΑΡΒΑΣΑΙΝΑ	Πύργου
29	ΣΥΛΛΟΓΟΣ ΓΥΝΑΙΚΩΝ ΛΕΒΕΝΤΟΧΩΡΙΟΥ		ΛΕΒΕΝΤΟΧΩΡΙ	Πύργου
30	ΠΟΛΙΤΙΣΤΙΚΟΣ ΣΥΛΛΟΓΟΣ ΑΓ. ΠΑΡΑΣΚΕΥΗ		ΑΜΠΕΛΩΝΑΣ	Πύργου
31	ΠΟΛΙΤΙΣΤΙΚΟΣ ΣΥΛΛΟΓΟΣ ΚΟΥΤΣΟΧΕΡΑΣ		ΚΟΥΤΣΟΧΕΡΑ	Ωλένης
32	ΠΟΛΙΤΙΣΤΙΚΟΣ ΣΥΛΛΟΓΟΣ "ΑΓ.ΔΗΜΗΤΡΙΟΣ"		ΛΑΝΤΖΟΙ	Ωλένης
33	ΧΟΡΕΥΤΙΚΟΣ ΟΜΙΛΟΣ ΓΟΥΜΕΡΟ-ΑΙΜΟΔΟΤΙΚΟΣ ΣΥΛΛΟΓΟΣ		ΓΟΥΜΕΡΟ	Ωλένης
34	ΠΟΛΙΤΙΣΤΙΚΟΣ ΣΥΛΛΟΓΟΣ "Η ΩΛΕΝΗ"		ΩΛΕΝΑ	Ωλένης

Πηγή: Δημοτικός Οργανισμός Πολιτισμού Πύργου

#### A.1.4.2.3 Πολιτιστικά Δρώμενα

Πολιτιστικά δρώμενα λαμβάνουν χώρα καθ' όλη τη διάρκεια του έτους στην πόλη του Πύργου. Κατατάσσοντάς τα ανά χρονική περίοδο καταγράφονται τα εξής:

- Περίοδος μεταξύ Σεπτεμβρίου - Νοέμβριου
  - Παρουσιάσεις βιβλίων
  - Μουσικές παραστάσεις στο "Θέατρο Απόλλων"
  - Θεατρικές παραστάσεις στο "Θέατρο Απόλλων"
  - Ομιλίες και ημερίδες πολιτιστικού ιστορικού και λαογραφικού περιεχομένου
  - Εκθέσεις ζωγραφικής - γλυπτικής στην αίθουσα εκθέσεων στο ισόγειο του Αρχαιολογικού Μουσείου Πύργου (αίθουσα παραχωρημένη προς χρήση από το Δήμο Πύργου)
- Περίοδος Χριστουγέννων - Πρωτοχρονιάς
  - Δρώμενα για παιδιά
  - Εορταστική εκδήλωση για την φωταγώγηση του Χριστουγεννιάτικου Δέντρου
  - Συναυλίες σε εξωτερικούς χώρους
  - Εκδηλώσεις στο Δημοτικό Θέατρο "Απόλλων"
  - Διοργανώσεις και συνδιοργανώσεις με Ωδεία - ΚΔΑΠ -Βυζαντινή Μουσική - Θεατρικές Ομάδες - Συναυλίες - Θεατρικές Παραστάσεις για παιδιά
- Δεκέμβριος
  - **Διεθνές Φεστιβάλ Κινηματογράφου Ολυμπίας για παιδιά και νέους** το οποίο ιδρύθηκε το 1997 από τον σκηνοθέτη Δημήτρη Σπύρου και λαμβάνει χώρα κάθε χρόνο την πρώτη εβδομάδα του Δεκεμβρίου στον Πύργο. Παράλληλα λαμβάνει χώρα και η **Ευρωπαϊκή Συνάντηση Νεανικής Οπτικοακουστικής Δημιουργίας «Camera Zizanío»**, η οποία ξεκίνησε το 2001 σαν μια πρωτοβουλία του ΝΕΑΝΙΚΟΥ ΠΛΑΝΟΥ στο πλαίσιο του Φεστιβάλ.
- Περίοδος Ιανουαρίου – Απριλίου
  - Θεατρικές παραστάσεις στο Δημοτικό Θέατρο "Απόλλων" από τις 3 ερασιτεχνικές θεατρικές ομάδες της πόλης (με συνεχή παρουσία, άνω των 15 ετών)
  - Εκθέσεις ζωγραφικής - γλυπτικής στην ισόγεια αίθουσα του Αρχαιολογικού Μουσείου Πύργου
  - Ομιλίες - ημερίδες πολιτιστικού - ιστορικού - λαογραφικού περιεχομένου
- Περίοδος Αποκριάς: το τοπικό καρναβάλι έλαβε χώρα για πρώτη φορά το 2020 και περιλαμβάνει:
  - Έναρξη Αποκριάς με δρώμενα για παιδιά και συναυλία

- Δρώμενα στο κέντρο της πόλης και σε γειτονιές (Γαϊτανάκια - Ντελάληδες - Συναυλίες)
- Μεγάλη Αποκριάτικη Παρέλαση
- Εκδηλώσεις Καθαρής Δευτέρας στο Λιμάνι Κατακόλου (πατροπαράδοτα εδέσματα, χαρταετοί, συναυλία)

➤ Περίοδος Καλοκαιριού: «Νύχτες Καλοκαιριού» στο δήμο Πύργου με μουσικές παραστάσεις στην πόλη του Πύργου, στα δημοτικά διαμερίσματα και στο λιμάνι Κατακόλου, Θεατρικές παραστάσεις, Θέατρο Σκιών

Επιπλέον, στα δημοτικά διαμερίσματα του δήμου Πύργου διοργανώνονται καθ' όλη τη διάρκεια του χρόνου πολιτιστικές εκδηλώσεις κατά τις οποίες οι Πολιτιστικοί Σύλλογοι των Δημοτικών Διαμερισμάτων παρουσιάζουν δρώμενα πολιτιστικού - ιστορικού - λαογραφικού χαρακτήρα (π.χ. Φεστιβάλ παραδοσιακών χωρών - Γευσιγνωσίας - Οίνου- Εμποροπανήγυρες-Ζωοπανήγυρες - Χορευτικά συγκροτήματα κ.λ.π.)

### A.1.4.3 Αθλητισμός

#### A.1.4.3.1 Αθλητικές Υποδομές

Οι αθλητικές υποδομές του δήμου Πύργου κατανέμονται σε 22 οικισμούς με διασπορά και στις τέσσερις δημοτικές ενότητες που τον συναποτελούν. Ο Δήμος διαθέτει ανοικτές και κλειστές αθλητικές εγκαταστάσεις με σύνολο μόνιμων εργαζομένων 4 άτομα, τα οποία απασχολούνται στο Δημοτικό Στάδιο Πύργου "ΧΑΡΑΛΑΜΠΟΣ ΒΙΛΑΕΤΗΣ" και στο Κλειστό Γήπεδο Μπάσκετ "Γ.ΒΑΣΙΛΑΚΟΠΟΥΛΟΣ". Οι αθλητικές εγκαταστάσεις διαθέτουν στο σύνολό τους πρόσβαση για ΑμεΑ και βρίσκονται ως επί το πλείστον σε καλή κατάσταση, με εξαίρεση τα δημοτικά γήπεδα Βροχίτσας, Πράσινου, Σαλμώνης και Ωλένας. Κρίνεται, ωστόσο, ότι χρειάζεται να γίνει συντήρηση και επισκευή των υποδομών σε όλα τα διαμερίσματα και στελέχωση των δομών με το απαραίτητο και εξειδικευμένο προσωπικό. Η καταγραφή τους φαίνεται στον επόμενο πίνακα:

Πίνακας 45: Αθλητικές Εγκαταστάσεις Δήμου Πύργου

α/α	Τίτλος	Οικισμός (θέση)	Δημοτική Ενότητα	Κατάσταση εγκαταστάσεων	Πρόσβαση ΑμεΑ	Ομάδες δημοτών που εξυπηρετεί
1	ΔΗΜΟΤΙΚΟ ΓΗΠΕΔΟ ΑΛΦΕΙΟΥΣΑΣ	ΑΛΦΕΙΟΥΣΑ	ΒΩΛΑΚΑ	ΚΑΛΗ	ΝΑΙ	ΣΥΛΛΟΓΟΥΣ
2	ΔΗΜΟΤΙΚΟ ΓΗΠΕΔΟ ΕΠΙΤΑΛΙΟΥ	ΕΠΙΤΑΛΙΟ	ΒΩΛΑΚΑ	ΚΑΛΗ	ΝΑΙ	ΣΥΛΛΟΓΟΥΣ
3	ΔΗΜΟΤΙΚΟ ΓΗΠΕΔΟ ΑΛΠΟΧΩΡΙΟΥ	ΑΛΠΟΧΩΡΙ	ΙΑΡΔΑΝΟΥ	ΚΑΛΗ	ΝΑΙ	ΣΥΛΛΟΓΟΥΣ
4	ΔΗΜΟΤΙΚΟ ΓΗΠΕΔΟ ΒΡΟΧΙΤΣΑΣ	ΒΡΟΧΙΤΣΑ	ΙΑΡΔΑΝΟΥ	ΚΑΚΗ	ΝΑΙ	ΣΥΛΛΟΓΟΥΣ
5	ΔΗΜΟΤΙΚΟ ΓΗΠΕΔΟ ΚΑΤΣΑΡΟΥ	ΚΑΤΣΑΡΟΥ	ΙΑΡΔΑΝΟΥ	ΚΑΛΗ	ΝΑΙ	ΣΥΛΛΟΓΟΥΣ

**ΕΠΙΧΕΙΡΗΣΙΑΚΟ ΣΧΕΔΙΟ ΔΗΜΟΥ ΠΥΡΓΟΥ**  
**Φάση Α': Στρατηγικός Σχεδιασμός**

α/α	Τίτλος	Οικισμός (θέση)	Δημοτική Ενότητα	Κατάσταση εγκαταστάσεων	Πρόσβαση ΑμεΑ	Ομάδες δημοτών που εξυπηρετεί
6	ΔΗΜΟΤΙΚΟ ΓΗΠΕΔΟ ΠΡΑΣΙΝΟΥ	ΠΡΑΣΙΝΟ	ΙΑΡΔΑΝΟΥ	ΚΑΚΗ	ΝΑΙ	ΣΥΛΛΟΓΟΥΣ
7	ΔΗΜΟΤΙΚΟ ΓΗΠΕΔΟ ΑΜΠΕΛΩΝΑΣ	ΑΜΠΕΛΩΝΑΣ	ΠΥΡΓΟΥ	ΚΑΛΗ	ΝΑΙ	ΣΥΛΛΟΓΟΥΣ
8	ΔΗΜΟΤΙΚΟ ΓΗΠΕΔΟ ΒΑΡΒΑΣΑΙΝΑΣ	ΒΑΡΒΑΣΑΙΝΑ	ΠΥΡΓΟΥ	ΚΑΛΗ	ΝΑΙ	ΣΥΛΛΟΓΟΥΣ
9	ΔΗΜΟΤΙΚΟ ΓΗΠΕΔΟ ΕΛΑΙΩΝΑΣ	ΕΛΑΙΩΝΑΣ	ΠΥΡΓΟΥ	ΚΑΛΗ	ΝΑΙ	ΣΥΛΛΟΓΟΥΣ
10	ΔΗΜΟΤΙΚΟ ΓΗΠΕΔΟ ΚΑΤΑΚΟΛΟΥ	ΚΑΤΑΚΟΛΟ	ΠΥΡΓΟΥ	ΚΑΛΗ	ΝΑΙ	ΣΥΛΛΟΓΟΥΣ
11	ΔΗΜΟΤΙΚΟ ΓΗΠΕΔΟ ΛΑΜΠΕΤΙΟΥ	ΛΑΜΠΕΤΙ	ΠΥΡΓΟΥ	ΜΕΤΡΙΑ	ΝΑΙ	ΣΥΛΛΟΓΟΥΣ
12	ΔΗΜΟΤΙΚΟ ΓΗΠΕΔΟ ΛΑΝΘΙΟΥ	ΛΑΝΘΙ	ΠΥΡΓΟΥ	ΜΕΤΡΙΑ	ΝΑΙ	ΣΥΛΛΟΓΟΥΣ
13	ΔΗΜΟΤΙΚΟ ΓΗΠΕΔΟ ΜΥΡΤΙΑΣ	ΜΥΡΤΙΑ	ΠΥΡΓΟΥ	ΚΑΛΗ	ΝΑΙ	ΣΥΛΛΟΓΟΥΣ
14	ΔΗΜΟΤΙΚΟ ΣΤΑΔΙΟ ΠΥΡΓΟΥ "ΧΑΡΑΛΑΜΠΟΣ ΒΙΛΑΕΤΗΣ"	ΠΥΡΓΟΣ	ΠΥΡΓΟΥ	ΜΕΤΡΙΑ	ΝΑΙ	ΣΥΛΛΟΓΟΥΣ & ΜΕΜΟΝΟΜΕΝΑ ΑΤΟΜΑ
15	ΚΛΕΙΣΤΟ ΓΗΠΕΔΟ ΜΠΑΣΚΕΤ "Γ.ΒΑΣΙΛΑΚΟΠΟΥΛΟΣ"	ΠΥΡΓΟΣ	ΠΥΡΓΟΥ	ΚΑΛΗ	ΝΑΙ	ΣΥΛΛΟΓΟΥΣ & ΜΕΜΟΝΟΜΕΝΑ ΑΤΟΜΑ
16	ΑΝΟΙΧΤΟ ΑΘΛΗΤΙΚΟ ΚΕΝΤΡΟ "ΑΓ.ΒΑΡΒΑΡΑΣ"	ΠΥΡΓΟΣ	ΠΥΡΓΟΥ	ΚΑΛΗ	ΝΑΙ	ΣΥΛΛΟΓΟΥΣ & ΜΕΜΟΝΟΜΕΝΑ ΑΤΟΜΑ
17	ΔΗΜΟΤΙΚΟ ΓΗΠΕΔΟ ΣΑΛΜΩΝΗΣ	ΣΑΛΜΩΝΗ	ΠΥΡΓΟΥ	ΚΑΚΗ	ΝΑΙ	ΣΥΛΛΟΓΟΥΣ
18	ΔΗΜΟΤΙΚΟ ΓΗΠΕΔΟ ΣΚΟΥΡΟΧΩΡΙΟΥ	ΣΚΟΥΡΟΧΩΡΙ	ΠΥΡΓΟΥ	ΚΑΛΗ	ΝΑΙ	ΣΥΛΛΟΓΟΥΣ
19	ΕΝΩΣΙΑΚΟ ΓΗΠΕΔΟ ΣΠΙΑΤΖΑΣ	ΣΠΙΑΤΖΑ	ΠΥΡΓΟΥ	ΚΑΛΗ	ΝΑΙ	ΣΥΛΛΟΓΟΥΣ
20	ΔΗΜΟΤΙΚΟ ΓΗΠΕΔΟ ΓΟΥΜΕΡΟΥ	ΓΟΥΜΕΡΟ	ΩΛΕΝΑ	ΚΑΛΗ	ΝΑΙ	ΣΥΛΛΟΓΟΥΣ
21	ΔΗΜΟΤΙΚΟ ΓΗΠΕΔΟ ΚΑΡΑΤΟΥΛΑ	ΚΑΡΑΤΟΥΛΑ	ΩΛΕΝΑ	ΚΑΛΗ	ΝΑΙ	ΣΥΛΛΟΓΟΥΣ
22	ΚΛΕΙΣΤΟ ΓΗΠΕΔΟ ΜΠΑΣΚΕΤ ΚΑΡΑΤΟΥΛΑ	ΚΑΡΑΤΟΥΛΑ	ΩΛΕΝΑ	ΚΑΛΗ	ΝΑΙ	ΣΥΛΛΟΓΟΥΣ & ΜΕΜΟΝΟΜΕΝΑ ΑΤΟΜΑ
23	ΔΗΜΟΤΙΚΟ ΓΗΠΕΔΟ ΛΑΤΖΟΪΟΥ	ΛΑΝΤΖΟΪ	ΩΛΕΝΑ	ΚΑΛΗ	ΝΑΙ	ΣΥΛΛΟΓΟΥΣ
24	ΔΗΜΟΤΙΚΟ ΓΗΠΕΔΟ ΧΕΙΜΑΔΙΟΥ	ΧΕΙΜΑΔΙΟ	ΩΛΕΝΑ	ΚΑΛΗ	ΝΑΙ	ΣΥΛΛΟΓΟΥΣ
25	ΔΗΜΟΤΙΚΟ ΓΗΠΕΔΟ ΩΛΕΝΑΣ	ΩΛΕΝΑ	ΩΛΕΝΑ	ΚΑΚΗ	ΝΑΙ	ΣΥΛΛΟΓΟΥΣ

Πηγή: Διεύθυνση Παιδείας και δια βίου Μάθησης

#### **A.1.4.3.2. Αθλητικοί Σύλλογοι - Σωματεία**

Στο Δήμο Πύργου Δραστηριοποιούνται 43 αθλητικοί σύλλογοι εκ των οποίων 1 Σύλλογος Βόλεϊ, 6 Σύλλογοι Καλαθοσφαίρισης, 5 Σύλλογοι Κλασικού Αθλητισμού, 1 σύλλογος μπάντμιντον, 1 Σύλλογος Πάλης, 1 Σύλλογος πινκ πονκ, 26 Σύλλογοι Ποδοσφαίρου και 2 Σύλλογοι Ρυθμικής Γυμναστικής. Ο επόμενος πίνακας καταγράφει τους συλλόγους και τα χαρακτηριστικά τους:

**ΕΠΙΧΕΙΡΗΣΙΑΚΟ ΣΧΕΔΙΟ ΔΗΜΟΥ ΠΥΡΓΟΥ**  
**Φάση Α': Στρατηγικός Σχεδιασμός**

Πίνακας 46: Αθλητικοί Σύλλογοι Δήμου Πύργου

<b>α/α</b>	<b>Σύλλογος (τίτλος)</b>	<b>Αντικείμενο Δραστηριότητας</b>	<b>Οικισμός δραστηριοποίησης</b>	<b>Δημοτική Ενότητα</b>
1	ΑΛΦΕΙΟΝΙΣ ΑΛΦΕΙΟΥΣΑΣ	ΠΟΔΟΣΦΑΙΡΟ	ΑΛΦΕΙΟΥΣΑ	ΒΩΛΑΚΑ
2	ΑΛΦΕΙΟΝΙΣ ΑΛΦΕΙΟΥΣΑΣ ΜΠΑΣΚΕΤ	ΚΑΛΑΘΟΣΦΑΙΡΙΣΗ	ΑΛΦΕΙΟΥΣΑ	ΒΩΛΑΚΑ
3	ΑΛΦΕΙΟΣ ΕΠΙΤΑΛΙΟΥ	ΠΟΔΟΣΦΑΙΡΟ	ΕΠΙΤΑΛΙΟ	ΒΩΛΑΚΑ
4	ΑΕΤΟΣ ΑΛΠΟΧΩΡΙΟΥ	ΠΟΔΟΣΦΑΙΡΟ	ΑΛΠΟΧΩΡΙ	ΙΑΡΔΑΝΟΥ
5	ΑΦΟΒΟΣ ΒΡΟΧΙΤΣΑΣ	ΠΟΔΟΣΦΑΙΡΟ	ΒΡΟΧΙΤΣΑ	ΙΑΡΔΑΝΟΥ
6	ΝΕΟΣ ΚΟΡΟΙΒΟΣ ΚΑΤΣΑΡΟΥ	ΠΟΔΟΣΦΑΙΡΟ	ΚΑΤΣΑΡΟΥ	ΙΑΡΔΑΝΟΥ
7	ΠΗΓΑΣΟΣ ΠΡΑΣΙΝΟΥ	ΠΟΔΟΣΦΑΙΡΟ	ΠΡΑΣΙΝΟ	ΙΑΡΔΑΝΟΥ
8	Α.Ο.ΑΓΙΟΥ ΓΕΩΡΓΙΟΥ	ΠΟΔΟΣΦΑΙΡΟ	ΑΓΙΟ ΓΕΩΡΓΙΟ	ΠΥΡΓΟΥ
9	ΑΤΡΟΜΗΤΟΣ ΒΑΡΒΑΣΑΙΝΑΣ	ΠΟΔΟΣΦΑΙΡΟ	ΒΑΡΒΑΣΑΙΝΑ	ΠΥΡΓΟΥ
10	ΔΟΞΑ ΕΛΑΙΩΝΑ	ΠΟΔΟΣΦΑΙΡΟ	ΕΛΑΙΩΝΑΣ	ΠΥΡΓΟΥ
11	ΑΡΓΟΝΑΥΤΗΣ ΚΑΤΑΚΟΛΟΥ	ΠΟΔΟΣΦΑΙΡΟ	ΚΑΤΑΚΟΛΟ	ΠΥΡΓΟΥ
12	ΘΡΙΑΜΒΟΣ ΠΥΡΓΟΥ	ΠΟΔΟΣΦΑΙΡΟ	ΛΑΜΠΕΤΙ	ΠΥΡΓΟΥ
13	ΑΡΗΣ ΛΑΝΘΙΟΥ	ΠΟΔΟΣΦΑΙΡΟ	ΛΑΝΘΙ	ΠΥΡΓΟΥ
14	ΝΕΟΣ ΑΤΡΟΜΗΤΟΣ ΛΑΣΤΕΪΚΩΝ	ΠΟΔΟΣΦΑΙΡΟ	ΛΑΣΤΕΪΚΑ	ΠΥΡΓΟΥ
15	ΟΛΥΜΠΙΑΚΟΣ ΜΥΡΤΙΑΣ	ΠΟΔΟΣΦΑΙΡΟ	ΜΥΡΤΙΑ	ΠΥΡΓΟΥ
16	ΠΑΝΗΛΕΙΑΚΟΣ Α.Ο	ΠΟΔΟΣΦΑΙΡΟ	ΠΥΡΓΟΣ	ΠΥΡΓΟΥ
17	ΠΕΛΟΠΑΣ ΠΥΡΓΟΥ	ΠΟΔΟΣΦΑΙΡΟ	ΠΥΡΓΟΣ	ΠΥΡΓΟΥ
18	ΘΥΕΛΛΑ ΠΥΡΓΟΥ	ΠΟΔΟΣΦΑΙΡΟ	ΠΥΡΓΟΣ	ΠΥΡΓΟΥ
19	Α.Σ.ΑΙΟΛΟΣ ΠΥΡΓΟΥ	ΠΟΔΟΣΦΑΙΡΟ	ΠΥΡΓΟΣ	ΠΥΡΓΟΥ
20	ΕΡΜΗΣ ΠΥΡΓΟΥ	ΠΟΔΟΣΦΑΙΡΟ	ΠΥΡΓΟΣ	ΠΥΡΓΟΥ
21	ΗΡΑΚΛΗΣ ΠΥΡΓΟΥ	ΚΑΛΑΘΟΣΦΑΙΡΙΣΗ	ΠΥΡΓΟΣ	ΠΥΡΓΟΥ
22	ΤΙΤΑΝΕΣ	ΚΑΛΑΘΟΣΦΑΙΡΙΣΗ	ΠΥΡΓΟΣ	ΠΥΡΓΟΥ
23	ΙΦΙΤΟΣ ΠΥΡΓΟΥ	ΚΑΛΑΘΟΣΦΑΙΡΙΣΗ	ΠΥΡΓΟΣ	ΠΥΡΓΟΥ
24	ΠΥΡΓΟΣ 99	ΚΑΛΑΘΟΣΦΑΙΡΙΣΗ	ΠΥΡΓΟΣ	ΠΥΡΓΟΥ
25	ΠΥΡΓΕΑΣ	ΒΟΛΕΪ	ΠΥΡΓΟΣ	ΠΥΡΓΟΥ
26	ΦΙΛΑΘΛΗΤΙΚΟΣ	ΜΠΑΝΤΜΙΝΤΟΝ	ΠΥΡΓΟΣ	ΠΥΡΓΟΥ
27	ΑΙΓΑΙΟΝ	ΠΙΝΓΚ ΠΟΝΓΚ	ΠΥΡΓΟΣ	ΠΥΡΓΟΥ
28	ΑΓΕ ΠΥΡΓΟΥ ΡΥΘΜΙΚΗ	ΡΥΘΜΙΚΗ	ΠΥΡΓΟΣ	ΠΥΡΓΟΥ
29	ΙΡΙΣ ΡΥΘΜΙΚΗ	ΡΥΘΜΙΚΗ	ΠΥΡΓΟΣ	ΠΥΡΓΟΥ
30	ΑΝΑΓΕΝΝΗΣΗ ΠΥΡΓΟΥ	ΚΛΑΣΙΚΟΣ ΑΘΛΗΤΙΣΜΟΣ	ΠΥΡΓΟΣ	ΠΥΡΓΟΥ
31	ΕΡΜΗΣ ΠΥΡΓΟΥ	ΚΛΑΣΙΚΟΣ ΑΘΛΗΤΙΣΜΟΣ	ΠΥΡΓΟΣ	ΠΥΡΓΟΥ
32	ΑΓΕ ΠΥΡΓΟΥ ΣΤΙΒΟΥ	ΚΛΑΣΙΚΟΣ ΑΘΛΗΤΙΣΜΟΣ	ΠΥΡΓΟΣ	ΠΥΡΓΟΥ
33	Γ.Σ. ΑΘΛΗΣΗ ΠΥΡΓΟΥ	ΚΛΑΣΙΚΟΣ ΑΘΛΗΤΙΣΜΟΣ	ΠΥΡΓΟΣ	ΠΥΡΓΟΥ
34	Γ.Σ. ΑΠΟΛΛΩΝ ΠΥΡΓΟΥ	ΚΛΑΣΙΚΟΣ ΑΘΛΗΤΙΣΜΟΣ	ΠΥΡΓΟΣ	ΠΥΡΓΟΥ
35	ΤΙΤΑΝ	ΠΑΛΗ	ΠΥΡΓΟΣ	ΠΥΡΓΟΥ
36	ΠΡΟΟΔΟΣ ΣΑΛΜΩΝΗΣ	ΠΟΔΟΣΦΑΙΡΟ	ΣΑΛΜΩΝΗ	ΠΥΡΓΟΥ
37	ΛΕΥΚΟΣ ΑΣΤΕΡΑΣ ΣΚΟΥΡΟΧΩΡΙΟΥ	ΠΟΔΟΣΦΑΙΡΟ	ΣΚΟΥΡΟΧΩΡΙ	ΠΥΡΓΟΥ
38	ΟΛΥΜΠΙΑΔΑ ΓΟΥΜΕΡΟΥ	ΠΟΔΟΣΦΑΙΡΟ	ΓΟΥΜΕΡΟ	ΩΛΕΝΑΣ
39	ΔΙΓΕΝΗΣ ΧΑΡΙΑΣ	ΠΟΔΟΣΦΑΙΡΟ	ΚΑΡΑΤΟΥΛΑ	ΩΛΕΝΑΣ
40	ΩΛΕΝΕΙΑΚΟΣ ΚΑΡΑΤΟΥΛΑ ΜΠΑΣΚΕΤ	ΚΑΛΑΘΟΣΦΑΙΡΙΣΗ	ΚΑΡΑΤΟΥΛΑ	ΩΛΕΝΑΣ
41	ΕΝΙΠΕΑΣ ΛΑΤΖΟΪΟΥ	ΠΟΔΟΣΦΑΙΡΟ	ΛΑΤΖΟΪ	ΩΛΕΝΑΣ
42	ΚΕΡΑΥΝΟΣ ΧΕΙΜΑΔΙΟΥ	ΠΟΔΟΣΦΑΙΡΟ	ΧΕΙΜΑΔΙΟ	ΩΛΕΝΑΣ
43	ΩΛΕΝΕΙΑΚΟΣ ΩΛΕΝΑΣ	ΠΟΔΟΣΦΑΙΡΟ	ΩΛΕΝΑ	ΩΛΕΝΑΣ

Πηγή: Διεύθυνση Παιδείας και δια βίου Μάθησης

#### A.1.4.3.3 Αθλητικές Δράσεις – εκδηλώσεις

Οι Αθλητικές Εκδηλώσεις που λαμβάνουν χώρα σε περιοδική βάση στο Δήμο Πύργου είναι:

- α) ο «Δρόμος Υγείας», αγώνας τρεξίματος κάνοντας το γύρο του Πύργου,
- β) η ποδηλατική βόλτα- «Ολυμπιακός Δρόμος Ειρήνης»: αγώνες με ποδήλατα με διαδρομή το γύρο του Πύργου,
- γ) το Τουρνουά Ποδοσφαίρου Δημοτικών Σχολείων, που συμπεριλαμβάνει όλα τα σχολεία του Δήμου και
- δ) ο Μαραθώνιος Ήλιδα- Πύργος- Αρχαία Ολυμπία, μήκους 12χλμ

#### A.1.4.4 Κοινωνική Πολιτική

Στο Δήμο Πύργου λειτουργεί Συμβουλευτικό Κέντρο Γυναικών και Κέντρο Κοινότητας-Παράστημα Ρομά. Ο Δήμος συμμετέχει στο δίκτυο «Υγιών Πόλεων», ώστε να μπορεί να αξιοποιεί καλές πρακτικές της κοινότητας. Επιπλέον, στις προνοιακές του δράσεις συμπεριλαμβάνονται το Πρόγραμμα ΤΕΒΑ για διανομή τροφίμων σε πολίτες που έχουν ανάγκη, δράσεις για εμβολιασμού, τεστ ΠΑΠ, προληπτικό έλεγχο, καθώς και η συνεργασία με το πρόγραμμα «ΥΓΕΙΑ ΓΙΑ ΟΛΟΥΣ».

Επιπλέον, ο δήμος παρέχει υποστήριξη στην υποβολή αιτήσεων για το ελάχιστο εγγυημένο εισόδημα (ενίσχυση οικονομικά αδυνάμων), αναπηρικά επιδόματα, επίδομα στέγασης, επίδομα ανασφάλιστων υπερηλίκων και μέριμνα για άστεγους πολίτες. Μέσω του «Βοήθεια στο Σπίτι» παρέχει βοήθεια σε μοναχικά άτομα τρίτης ηλικίας και ΑμεΑ. Τέλος, είναι υπεύθυνος για την παροχή εργασιακής συμβουλευτικής και την υποστήριξη γυναικών θυμάτων βίας.

Οι υφιστάμενες υπηρεσίες και δομές κοινωνικής πρόνοιας του Δήμου Πύργου, οι ομάδες δημοτών που εξυπηρετούν και το σύνολο των εργαζομένων που απασχολούν καταγράφονται στον πίνακα που ακολουθεί. Οι περισσότερες από αυτές συγκεντρώνονται στην πόλη του Πύργου.

Πίνακας 47: Υπηρεσίες και Δομές Κοινωνικής Πρόνοιας Δήμου Πύργου

Εγκαταστάσεις	Οικισμός	Ομάδες δημοτών που εξυπηρετεί	Σύνολο εργαζομένων
Γραφείο Προσχολικής Αγωγής 1 <sup>ου</sup> Παιδικού Σταθμού	Πύργος	Παιδιά Προσχολικής Ηλικίας	4 Μόνιμοι 2 ΙΔΟΧ
Γραφείο Προσχολικής Αγωγής 2 <sup>ου</sup> Παιδικού Σταθμού	Πύργος	Παιδιά Προσχολικής Ηλικίας	1 Μόνιμη 5 ΙΔΟΧ
Γραφείο Προσχολικής Αγωγής 3 <sup>ου</sup> Παιδικού Σταθμού	Πύργος	Παιδιά Προσχολικής Ηλικίας	2 Μόνιμοι 3 ΙΔΟΧ
Γραφείο Προσχολικής Αγωγής Παιδικού Σταθμού Επιταλίου	Επιτάλιο	Παιδιά Προσχολικής Ηλικίας	2 Μόνιμοι



**ΕΠΙΧΕΙΡΗΣΙΑΚΟ ΣΧΕΔΙΟ ΔΗΜΟΥ ΠΥΡΓΟΥ**  
**Φάση Α': Στρατηγικός Σχεδιασμός**

Εγκαταστάσεις	Οικισμός	Ομάδες δημοτών που εξυπηρετεί	Σύνολο εργαζομένων
Γραφείο Προσχολικής Αγωγής Καράτουλα	Καράτουλα	Παιδιά Προσχολικής Ηλικίας	1 Μόνιμη 2 ΙΔΟΧ
Βοήθεια στο Σπίτι	Πύργος	Άτομα τρίτης ηλικίας και ΑμεΑ	19
Συμβουλευτικό Κέντρο Γυναικών	Πύργος	Γυναίκες θύματα βίας	3 ΙΔΟΧ
Κέντρο Κοινότητας με Παράρτημα Ρομά	Πύργος	ΑμεΑ, Ρομά, Οικονομικά αδύναμους πολίτες, τρίτη ηλικία, άστεγους, ανέργους, παιδιά	6 ΙΔΟΧ

Πηγή: Διεύθυνσης Κοινωνικής Προστασίας και Υγείας

Λόγω του γεγονότος ότι το οδικό δίκτυο παρουσιάζει αδυναμίες και παράλληλα ο δήμος παρουσιάζει μεγάλη ετερότητα σε θέματα πρόσβασης των οικισμών του στα αστικά κέντρα που διαθέτουν κοινωνικές υπηρεσίες, η κάλυψη των αναγκών σε πρόσβαση σε υπηρεσίες κοινωνικής μέριμνας ενός μεγάλου μέρους του πληθυσμού καθίσταται δύσκολη. Η δυσκολία έγκειται τόσο στην δυσκολία και επικινδυνότητα μετακίνησης, όσο και στο κόστος πρόσβασης.

Αναφορικά με τις ανάγκες του δήμου σε υποδομές και δομές πρόνοιας, σύμφωνα με τη Διεύθυνση Κοινωνικής Προστασίας και Υγείας, καταγράφονται τα εξής:

- Υπάρχει ανάγκη εναρμόνισης των κτιρίων των παιδικών σταθμών του δήμου με τις προδιαγραφές της ισχύουσας νομοθεσίας
- Υφίσταται έλλειψη χώρων για τη στέγαση του Κέντρου Κοινότητας – Παράρτημα Ρομά. Παράλληλα αναμένεται η πρόσληψη 5 ατόμων και υπολείπεται μια αίθουσα για χρήση από τους παιδαγωγούς του κέντρου.
- Είναι απαραίτητη η στέγαση του Τμήματος «Βοήθεια στο Σπίτι» σε μεγαλύτερο χώρο, καθώς αριθμεί 19 εργαζόμενους και επιπλέον απαιτείται ιδιαίτερος χώρος για τις συνεδρίες των κοινωνικών λειτουργών.
- Υφίσταται ανάγκη να βρεθεί χώρος για τη λειτουργία του ΚΑΠΗ

#### **A.1.4.5 Υγεία**

Οι Υποδομές Υγείας που εντοπίζονται εντός της επικράτειας του Δήμου Πύργου, βρίσκονται στο σύνολό τους στη Δ.Ε. Πύργου και καταγράφονται στον πίνακα που ακολουθεί.

Πίνακας 48: Υποδομές Υγείας

α/α	Υποδομή - Εγκατάσταση	Θέση	Έτος Κατασκευής	Ομάδες δημοτών που εξυπηρετεί
1	ΓΕΝΙΚΟ ΝΟΣΟΚΟΜΕΙΟ ΠΥΡΓΟΥ	ΣΥΝΤΡΙΑΔΑ	-	όλες τις πληθυσμιακές ομάδες



**ΕΠΙΧΕΙΡΗΣΙΑΚΟ ΣΧΕΔΙΟ ΔΗΜΟΥ ΠΥΡΓΟΥ**  
**Φάση Α': Στρατηγικός Σχεδιασμός**

α/α	Υποδομή - Εγκατάσταση	Θέση	Έτος Κατασκευής	Ομάδες δημοτών που εξυπηρετεί
2	ΚΕΝΤΡΟ ΥΓΕΙΑΣ ΠΥΡΓΟΥ	ΤΑΚΗ ΠΕΤΡΟΠΟΥΛΟΥ 8 ΚΑΙ ΚΟΚΚΙΝΟΥ	2017	όλες τις πληθυσμιακές ομάδες
3	1η ΤΟΠΙΚΗ ΜΟΝΑΔΑ ΥΓΕΙΑΣ ΠΥΡΓΟΥ (1η ΤΟΜΥ)	ΤΑΚΗ ΠΕΤΡΟΠΟΥΛΟΥ 8 ΚΑΙ ΚΟΚΚΙΝΟΥ(1ος όροφος)	2018	όλες τις πληθυσμιακές ομάδες (οικογενειακή ιατρική, με εγγεγραμμένο πληθυσμό ευθύνης -σκοπός η παροχή δωρεάν ποιοτικών υπηρεσιών Πρωτοβάθμιας Φροντίδας Υγείας χωρίς διακρίσεις)
4	ΚΙΝΗΤΗ ΜΟΝΑΔΑ ΨΥΧΙΚΗΣ ΥΓΕΙΑΣ	ΓΕΝΙΚΟ ΝΟΣΟΚΟΜΕΙΟ ΠΥΡΓΟΥ	2012	Ψυχικά ασθενείς, οικογενειακό περιβάλλον αυτών και φιλικό
5	ΞΕΝΩΝΑΣ "ΨΥΧΑΡΓΩ"	ΠΑΤΡΩΝ 105	2000	παροχή και υποστήριξη ενηλίκων ατόμων με ψυχοκοινωνικά προβλήματα
6	ΚΕΝΤΡΟ ΘΕΡΑΠΕΙΑΣ ΕΞΑΡΤΗΜΕΝΩΝ ΑΤΟΜΩΝ (ΚΕΘΕΑ ΚΥΤΤΑΡΟ)	ΤΑΚΗ ΠΕΤΡΟΠΟΥΛΟΥ	-	Εξαρτημένα άτομα
8	ΚΕΝΤΡΟ ΦΥΣΙΚΗΣ ΙΑΤΡΙΚΗΣ ΚΑΙ ΑΠΟΚΑΤΑΣΤΑΣΗΣ -ΚΕΦΙΑΠ ΠΥΡΓΟΥ	ΠΑΤΡΩΝ 58	-	ΑΜΕΑ
9	ΟΚΑΝΑ	ΣΥΝΤΡΙΑΔΑ(ΓΕΝΙΚΟ ΝΟΣΟΚΟΜΕΙΟ ΠΥΡΓΟΥ)	-	Εξαρτημένα άτομα
10	ΚΕΝΤΡΟ ΚΟΙΝΟΤΗΤΑΣ ΔΗΜΟΥ ΠΥΡΓΟΥ ΜΕ ΠΑΡΑΡΤΗΜΑ ΡΟΜΑ	ΑΓ.ΣΠΥΡΙΔΩΝΟΣ 41	2016	όλες τις πληθυσμιακές ομάδες, ενώ παράρτημα ασχολείται κυρίως με ΡΟΜΑ
11	ΣΥΜΒΟΥΛΕΥΤΙΚΟ ΚΕΝΤΡΟ ΓΥΝΑΚΩΝ	ΓΥΜΝΑΣΙΑΡΧΟΥ ΔΟΥΚΑ & ΞΑΝΘΟΥ	-	Γυναίκες που έχουν υποστεί κακοποίηση ή οποιαδήποτε μορφή βίας

Πηγή: Διεύθυνση Κοινωνικής Προστασίας και Υγείας

Ο Δήμος Πύργου ανήκει στο Εθνικό Διαδημοτικό δίκτυο Υγιών Πόλεων για την προαγωγή της υγείας, επιπρόσθετα συμμετέχει στο έργο «ΥΓΕΙΑ ΓΙΑ ΟΛΟΥΣ» και βρίσκεται σε συνεργασία με το ΤΟΜΥ Πύργου, προκειμένου να πραγματοποιεί δράσεις για την υγεία και να παρέχει δωρεάν εξετάσεις και εμβολιασμούς σε ευπαθείς ομάδες πολιτών.

Αναφορικά με τις υφιστάμενες ανάγκες του Δήμου σε υποδομές και δομές υγείας, καταγράφεται η ανάγκη για δημιουργία ΚΕΠ ΥΓΕΙΑΣ (αποτελεί επιδίωξη του δήμου) και η ανάγκη για στελέχωση του Τμήματος Προαγωγής και Προστασίας Δημόσιας Υγείας με εξειδικευμένο προσωπικό. Επιπλέον, διαπιστώνεται ανάγκη για περισσότερες δράσεις πρόληψης και προαγωγής υγείας για το Δήμο Πύργου, γεγονός που οδήγησε στην πρόσφατη ένταξή του στο Εθνικό Διαδημοτικό Δίκτυο Υγιών πόλεων.

Ο εθελοντισμός που σχετίζεται με την υγεία δεν έχει αναπτυχθεί στο Δήμο καθώς προς το παρόν δεν υφίστανται σχετικές δράσεις, υπό την εποπτεία της Διεύθυνσης Κοινωνικής Προστασίας και Υγείας.

#### **A.1.4.6 Πολιτική Προστασία**

Στο Δήμο Πύργου έχει συγκροτηθεί Συντονιστικό Τοπικό Όργανο Πολιτικής Προστασίας με τη συμμετοχή εκπροσώπων από τους παρακάτω φορείς:

- Δήμος Πύργου (Δήμαρχος και Αναπληρωτής Δήμαρχος)
- Πυροσβεστική Υπηρεσία Πύργου (Διοικητής)
- Αστυνομική Διεύθυνση (Διευθυντής και Προϊστάμενος)
- Τεχνική Υπηρεσία Δήμου Πύργου (Διευθυντής)
- ΔΕΥΑΠ (Πρόεδρος)
- Περιφερειακή Ενότητα Ηλείας (Προϊστάμενος)
- Δασαρχείο Πύργου (Δασάρχης)
- Λιμεναρχείο Κατακόλου (Λιμενάρχης)
- Αποκεντρωμένη Διοίκηση Πελοποννήσου – Δυτικής Ελλάδας
- Τμήμα Πολιτικής Προστασίας (Προϊσταμένη)
- Στρατιωτικός Διοικητής

Τα μέλη του συνεδριάζουν με σκοπό την πρόληψη και αντιμετώπιση έκτακτων καιρικών φαινομένων (πλημμύρες τη χειμερινή περίοδο, πυρκαγιές του θερινού μήνες), αντιμετώπιση σεισμών, πανδημιών και γενικότερα ζητήματα πολιτικής προστασίας.

Το Συντονιστικό Τοπικό Όργανο Πολιτικής Προστασίας έχει προχωρήσει για το Δήμο Πύργου, στη σύνταξη σχεδίων αντιμετώπισης εκτάκτων αναγκών και άμεσης διαχείρισης βραχείων συνεπειών με τις κωδικές ονομασίες:

- Ιόλαος (για τις δασικές πυρκαγιές) – έχει εγκριθεί
- Δάρδανος (που αφορά στις πλημμύρες) – προς έγκριση
- Εγκέλαδος (για την αντιμετώπιση των σεισμών) – προς έγκριση

Ο Δήμος Πύργου διαθέτει, επιπλέον, από το 2017, πιστοποιημένη, από τη Γενική Γραμματεία, Ομάδα Εθελοντών Πολιτικής Προστασίας (αρ. μητρώου 22), η οποία δρα στον τομέα της Δασοπυρόσβεσης και της Δασοφύλαξης και αποτελείται από 14 άτομα.

Στο πλαίσιο της πρόληψης και προστασίας του περιβάλλοντος της περιοχής, ο Δήμος διαθέτει τον εξής εξοπλισμό:

Πίνακας 49: Εξοπλισμός Πολιτικής Προστασίας

Πολιτική Προστασία	Πλήθος	Περιγραφή
Υποδομές - Εξοπλισμός	5	πυροσβεστικά αυτοκίνητα 4X4 mazda
	1	αυτοκίνητο πλυστικό- αντλητικό 4X4 mazda
	1	αντλητική μηχανή
	1	γεννήτρια
	2	αλυσοπρίονα
	2	εκσκαφής τύπου jcb
	1	επιβατικό ΙΧ NISSAN
	1	φορτηγάκι 4X4 NISSAN
	Λοιπός Εξοπλισμός: Σκηνές, Κουβέρτες, Πετσέτες, Κράνη, Κώνοι, Σήματα, Ταινίες Σήμανσης, Ασύρματοι, Εργαλεία χειρός κ.λ.π.	

Πηγή: Διεύθυνση Τεχνικών Υπηρεσιών και Περιβάλλοντος

Σημειώνεται ότι η περιοχή επλήγη κατά το 2007 από καταστροφικές πυρκαγιές. Πολλά από τα δημοτικά διαμερίσματά της χαρακτηρίστηκαν τότε πυρόπληκτα με υπουργική απόφαση. Αντιμετωπίζει, επίσης προβλήματα με πλημμύρες κατά τη διάρκεια του χειμώνα και πρόκειται για μια αρκετά σεισμογενή περιοχή. Τα παραπάνω σε συνδυασμό με το γεγονός ότι η κλιματική αλλαγή φέρνει ήδη στο προσκήνιο έντονα φυσικά φαινόμενα και την πρόσφατη πανδημία που βρίσκεται σε εξέλιξη, σημαίνουν ότι ο δήμος θα πρέπει να είναι έτοιμος τόσο σε επίπεδο πρόληψης όσο και σε επίπεδο διαχείρισης έκτακτων καταστάσεων.

#### A.1.4.7 Διαχείριση αδέσποτων ζώων

Ο Δήμος δε διαθέτει καταφύγιο για τα αδέσποτα ζώα, έχει όμως συνάψει Σύμβαση με Κτηνίατρο ο οποίος είναι υπεύθυνος για τις απαιτούμενες κτηνιατρικές εργασίες. Ο δήμος επιπρόσθετα είναι επιφορτισμένος με την προμήθεια τροφής για τα αδέσποτα ζώα, την οποία διανέμει στις τοπικές κοινότητες, ώστε να διαμοιραστεί στις ταΐστρες που έχει εγκαταστήσει, από το δίκτυο των εθελοντών φιλόζωων. Στις ελλείψεις του δήμου συγκαταλέγεται αφενός εξειδικευμένο προσωπικό και συγκεκριμένα εκπαιδευτής και προσωπικό για την περισυλλογή των ζώων και αφετέρου ειδικό όχημα για την περισυλλογή. Δεν καταγράφονται επιθέσεις αδέσποτων ζώων σε πεζούς, παρά μόνο μεμονωμένα περιστατικά σε διερχόμενα οχήματα και ποδηλάτες.

#### A.1.4.8 Ψηφιακή Σύγκλιση – Νέες Τεχνολογίες

Η ανάπτυξη της περιοχής του Δήμου Πύργου εξαρτάται σήμερα όχι μόνο από το πλήθος των «σκληρών υποδομών» όπως δρόμοι, πάρκα, αξιοθέατα, συγκοινωνίες (φυσικό κεφάλαιο), αλλά όλο και περισσότερο και από τη διαθεσιμότητα και την ποιότητα της επικοινωνίας, της γνώσης και των κοινωνικών υποδομών (πνευματικό και κοινωνικό κεφάλαιο). Η διαδικασία μετασχηματισμού της περιοχής σε «έξυπνο Δήμο» θέτει ως κυριότερο στόχο την καλύτερη ποιότητα ζωής για όλους τους κάτοικους, ελαχιστοποιώντας παράλληλα την κατανάλωση πόρων, με την υιοθέτηση ολοκληρωμένων καινοτόμων λύσεων και τεχνολογιών.

Στο πλαίσιο αυτό ο Δήμος Πύργου καταρτίζει Ολοκληρωμένη Στρατηγική Έξυπνης Πόλης, μέσα από το έργο «Ολοκληρωμένη στρατηγική 2020-2030 και σχέδιο δράσης για την υλοποίηση έργων έξυπνης πόλης», προκειμένου:

- να προσφέρει **υψηλό επίπεδο υπηρεσιών** σε κατοίκους που ζουν τόσο στο αστικό κέντρο της πόλης του Πύργου όσο και στα δημοτικά διαμερίσματα, **καλύπτοντας τις ανάγκες για υγεία, μετακίνηση, ενημέρωση, εκπαίδευση, διοίκηση, ασφάλεια και προστασία του φυσικού περιβάλλοντος.**
- να δώσει **υψηλού επιπέδου υπηρεσίες στις τοπικές επιχειρήσεις** και να αυξήσει την ανταγωνιστικότητα τους **με νέες καινοτόμες παρεχόμενες υπηρεσίες** αλλά και ταυτόχρονη μείωση των λειτουργικών τους εξόδων.
- να παρέχει κατά πλήρη αντιστοιχία **ανάλογες υπηρεσίες στον πρωτογενή τομέα** με στόχο την ενίσχυση και προστασία της αγροτικής παραγωγής για τοπικά προϊόντα υψηλής ανταγωνιστικότητας.
- να προστατεύσει το **περιβάλλον** που πέρα από τον χώρο διαβίωσης των πολιτών αποτελεί το βασικό κεφάλαιο στο οποίο στηρίζεται τόσο ο πρωτογενής τομέας όσο και ο τουρισμός
- να **προβάλλει το πολιτιστικό και τουριστικό** περιεχόμενο της περιοχής σε συνδυασμό με ένα συνεκτικό αφήγημα με τα τοπικά προϊόντα και την αγροτική παραγωγή.

Η Ψηφιακή Στρατηγική του Δήμου Πύργου συμπεριλαμβάνει τους εξής Άξονες:

**A) Άξονας 1: Άνθρωπος - Ποιότητα Ζωής**, ο οποίος αφορά τους τομείς της Υγείας, της Ασφάλειας, της Πρόσβασης σε Υπηρεσίες, της Εκπαίδευσης και Δια βίου Μάθησης, της Ισότητας, Ενσωμάτωσης και κοινωνικής συνοχής και της Αναβάθμισης μέσω δημόσιων πολιτικών της ποιότητας στέγασης και πολιτικών δόμησης.

**Β) Άξονας 2: Περιβάλλον – Πολιτική Προστασία**, ο οποίος περιλαμβάνει στρατηγικές για τη διαφύλαξη του περιβάλλοντος και την ανάπτυξη μηχανισμών αντιμετώπισης καταστάσεων έκτακτης ανάγκης και αφορά τις υποκατηγορίες: Ενέργεια και απομείωση, Πρώτες ύλες, υδάτινοι πόροι, γη, Πολιτική Προστασία, Κλιματική ανθεκτικότητα, Μόλυνση και απόβλητα, Οικοσύστημα

**Γ) Άξονας 3: Ευημερία**, ο οποίος αφορά την οικονομική βιωσιμότητα τόσο για τους κατοίκους όσο και για τις επιχειρήσεις και συμπεριλαμβάνει τις υποκατηγορίες της Απασχόλησης, της Κοινωνικής δικαιοσύνης, της Πράσινης οικονομίας, της Οικονομικής Απόδοσης, του Ανταγωνισμού και δημιουργίας θετικού κλίματος και της Καινοτομίας

**Δ) Άξονας 4: Διακυβέρνηση** που αφορά την οργάνωση και τις υποδομές διοίκησης του Έξυπνου Δήμου και συμπεριλαμβάνει τις υποκατηγορίες Πολύ-επίπεδη διακυβέρνηση, Διοίκηση και Συμμετοχικότητα των πολιτών

**Ε) Άξονας 5: Διάδοση και επαναχρησιμοποίηση**, ο οποίος αφορά τις καλές πρακτικές που μπορεί να αξιοποιεί η πόλη και ο δήμος και περιλαμβάνει τους τομείς της Προσαρμοστικότητας και Επαναχρησιμοποίησης

Το έργο «Ολοκληρωμένη στρατηγική 2020-2030 και σχέδιο δράσης για την υλοποίηση έργων έξυπνης πόλης», αναδεικνύει τη δραματική έλλειψη ψηφιακών δεδομένων και αξιόπιστων δεδομένων για το Δήμο Πύργου. Καταγράφει την έλλειψη πληροφοριακών συστημάτων και την απουσία ενός δομημένου πλαισίου μέτρησης. Για το λόγο αυτό και προκειμένου να αντιμετωπίσει τις ελλείψεις του δήμου, η στρατηγική θεωρεί τη μέτρηση ως βασική υποδομή της έξυπνης πόλης και σε επόμενο στάδιο, θα ορίσει συγκεκριμένο πλαίσιο δεικτών και θα προτείνει συγκεκριμένες άμεσες δράσεις για την επίλυση του προβλήματος δημιουργώντας παράλληλα τη βάση για την Έξυπνης Μετρήσιμης Πόλης.

#### **A.1.4.9 Εθελοντισμός**

Ο Δήμος Πύργου ενέκρινε το έτος 2018, με απόφασή της υπ' αριθμ. 24ης (τακτικής) συνεδρίασης του Δημοτικού Συμβουλίου του (Αριθμ. Αποφ. 286/2018) τη Χάρτα Εθελοντισμού του Δήμου Πύργου. Το έγγραφο αυτό αποτελεί έναν πρακτικό οδηγό που παρέχει ενημέρωση και πληροφόρηση προς τους ενδιαφερόμενους εθελοντές για τις ενιαίες κατευθυντήριες γραμμές και κοινούς στόχους, ώστε να επιτευχθεί η δημιουργία περιβάλλοντος κατάλληλου για τον εθελοντισμό, η ενίσχυση και αναγνώριση των εθελοντικών δραστηριοτήτων, η ευαισθητοποίηση για την αξία και τη σημασία του

εθελοντισμού σε τοπικό επίπεδο και η σύνδεση της ατομικής ευθύνης και της προσωπικής προσφοράς με την συλλογικότητα.

Σύμφωνα με το έγγραφο αυτό ο Δήμος Πύργου προχώρησε και στη σύσταση Γραφείου Εθελοντισμού και Ομάδας Εθελοντών, μέλη της οποίας μπορούν να γίνουν οι κάτοικοι και δημότες που το επιθυμούν.

Αντικείμενο των αρμοδιοτήτων του Γραφείου Εθελοντισμού είναι η ενημέρωση, πληροφόρηση και ευαισθητοποίηση των κατοίκων σε θέματα εθελοντισμού και αλληλεγγύης, η συγκρότηση Ομάδας Εθελοντών με αποστολή την παροχή υπηρεσιών εθελοντισμού στους τομείς της υγείας, της κοινωνικής φροντίδας και αλληλεγγύης, της καθαριότητας και της προστασίας του περιβάλλοντος, της παιδείας, του πολιτισμού, του αθλητισμού, κλπ., η υποστήριξη των τοπικών εθελοντικών οργανώσεων και τη συνδιοργάνωση δράσεων, εκδηλώσεων και προγραμμάτων εθελοντισμού στη περιοχή του Δήμου Πύργου, η συνεργασία του Δήμου Πύργου με άλλους Δήμους και Περιφέρειες της χώρας για θέματα αλληλεγγύης και εθελοντισμού με τελικό στόχο την ολοκλήρωση ενός τοπικού δικτύου αλληλεγγύης στο οποίο θα συμμετέχουν οι συλλογικές εκφράσεις της κοινωνίας, αλλά και φυσικά πρόσωπα με στόχο την προώθηση του εθελοντισμού και της κοινωνικής αλληλεγγύης, η τήρηση μητρώου Εθελοντών (ομάδων εργασίας από εθελοντές πολίτες του Δήμου Πύργου και άλλες τοπικές εθελοντικές οργανώσεις) και η κατάρτιση και υλοποίηση ετήσιου προγράμματος δράσεων εθελοντισμού και ο προγραμματισμός και η πραγματοποίηση σεμιναρίων εθελοντισμού.

Το γραφείο εθελοντισμού του Δήμου Πύργου διοργανώνει δράσεις περιβαλλοντικές (ανακύκλωση, καθαρισμός παραλιών και πάρκων), προετοιμάζει πολιτιστικές εκδηλώσεις, πραγματοποιεί δράσεις αιμοδοσίας, διατηρεί τηλεφωνικές γραμμές υποστήριξης σε περιόδους κρίσης, φροντίζει για τη συλλογή τροφίμων και ειδών πρώτης ανάγκης για άτομα που τα έχουν ανάγκη.

Ο Δήμος Πύργου διαθέτει, επιπλέον, από το 2017, πιστοποιημένη, από τη Γενική Γραμματεία, Ομάδα Εθελοντών Πολιτικής Προστασίας (αρ. μητρώου 22), η οποία δρα στον τομέα της Δασοπυρόσβεσης και της Δασοφύλαξης και αποτελείται από 14 άτομα. Επιπλέον, δυναμικό είναι το δίκτυο φιλόζωνων εθελοντών, με το οποίο ο Δήμος συνεργάζεται καλύπτοντας ανάγκες στον τομέα της διαχείρισης των αδέσποτων ζώων.

## **A.2. ΕΣΩΤΕΡΙΚΟ ΠΕΡΙΒΑΛΛΟΝ ΔΗΜΟΥ ΠΥΡΓΟΥ**

Ο Κώδικας Δήμων και Κοινοτήτων (Ν. 3463/2006), περιγράφει αναλυτικά τις αρμοδιότητες των ΟΤΑ. Επιπρόσθετα με το Ν.3852/2010: «Νέα Αρχιτεκτονική της Αυτοδιοίκησης και της Αποκεντρωμένης Διοίκησης - Πρόγραμμα Καλλικράτης», μεταβιβάζονται στους Δήμους πρόσθετες αρμοδιότητες όπως περιγράφονται αναλυτικά στα άρθρα 94 και 95. Σύμφωνα με το άρθρο 7 του παραπάνω Νόμου, ο Δήμος διοικείται από το δημοτικό συμβούλιο, την οικονομική επιτροπή, την επιτροπή ποιότητας ζωής, την εκτελεστική επιτροπή και τον Δήμαρχο.

### **A.2.1. ΟΡΓΑΝΟΓΡΑΜΜΑ ΔΗΜΟΥ**

Στο Κεφάλαιο αυτό αναλύονται οι Υπηρεσίες του Δήμου Πύργου:

#### **ΔΙΑΡΘΡΩΣΗ ΚΕΝΤΡΙΚΩΝ ΥΠΗΡΕΣΙΩΝ**

Οι Κεντρικές Υπηρεσίες είναι εγκατεστημένες στην έδρα του Δήμου και περιλαμβάνουν τις παρακάτω οργανικές μονάδες.

#### **ΕΝΟΤΗΤΑ Α: ΥΠΗΡΕΣΙΕΣ ΥΠΑΓΟΜΕΝΕΣ ΑΠΕΥΘΕΙΑΣ ΣΤΟ ΔΗΜΑΡΧΟ**

1. Γενικός Γραμματέας
2. Ιδιαίτερο Γραφείο Δημάρχου
3. Αυτοτελές Γραφείο Επικοινωνίας και Δημοσίων Σχέσεων
4. Γραφείο Νομικής Υποστήριξης
5. Αυτοτελές Γραφείο Διαφάνειας
6. Αυτοτελές Γραφείο Διοικητικής Βοήθειας
7. Αυτοτελές Γραφείο Υποστήριξης Πολιτικών Οργάνων του Δήμου

#### **ΕΝΟΤΗΤΑ Β: ΥΠΗΡΕΣΙΕΣ - ΔΙΕΥΘΥΝΣΕΙΣ**

##### **1. Δ/νση Διοικητικών Υπηρεσιών που περιλαμβάνει ειδικότερα τις παρακάτω**

##### **διοικητικές ενότητες:**

- α) Τμήμα Διοίκησης - Ανθρώπινου Δυναμικού και Μισθοδοσίας
- β) Τμήμα Δημοτικής Κατάστασης και Ληξιαρχείου
- γ) Τμήμα Αλλοδαπών και Μετανάστευσης
- δ) Τμήμα Αδειοδοτήσεων και Ρύθμισης Εμπορικών Δραστηριοτήτων
- ε) Τμήμα Γραμματείας και Διοικητικής Μέριμνας
- στ) Τμήμα Διοικητικών θεμάτων και εξυπηρέτησης του πολίτη στο Βούναργο
- ζ) Τμήμα Διοικητικών θεμάτων και εξυπηρέτησης του πολίτη στο Καράτουλα
- η) Τμήμα Διοικητικών θεμάτων και εξυπηρέτησης του πολίτη στο Επιτάλιο
- θ) Γραφείο Διοικητικών θεμάτων και εξυπηρέτησης του πολίτη στο Γούμερο

**2. Δ/ση Οικονομικών Υπηρεσιών που περιλαμβάνει ειδικότερα τις παρακάτω**

**διοικητικές ενότητες:**

- α) Τμήμα Προϋπολογισμού - Λογιστηρίου και Προμηθειών
- β) Τμήμα Εσόδων και Περιουσίας
- γ) Τμήμα Ταμείου

**3. Δ/ση Τεχνικών Υπηρεσιών και Περιβάλλοντος που περιλαμβάνει ειδικότερα τις**

**παρακάτω διοικητικές ενότητες:**

- α) Τμήμα Μελετών και Εκτέλεσης Έργων
- β) Τμήμα Αυτεπιστάσις – Συντηρήσεων και Αγροτικής Οδοποιίας
- γ) Τμήμα Η/Μ και Εγκαταστάσεων
- δ) Τμήμα Περιβάλλοντος
- ε) Τμήμα Πολιτικής Προστασίας

**4. Δ/ση Καθαριότητας – Ανακύκλωσης και Πρασίνου που περιλαμβάνει**

**ειδικότερα τις παρακάτω διοικητικές ενότητες:**

- α) Τμήμα Αποκομιδής Απορριμμάτων και Ανακυκλώσιμων Υλικών
- β) Τμήμα Καθαρισμού Κοινοχρήστων Χώρων και Ειδικών Συνεργείων
- γ) Τμήμα Πρασίνου
- δ) Γραφείο Διαχ/σης, Συντήρησης και Κίνησης Οχημάτων – Μηχανημάτων

**5. Δ/ση Κοινωνικής Προστασίας και Υγείας που περιλαμβάνει ειδικότερα τις**

**παρακάτω διοικητικές ενότητες:**

- α) Τμήμα Κοινωνικής Πολιτικής και Πολιτικών Ισότητας των Φύλων
- β) Τμήμα Προστασίας και Προαγωγής της Δημόσιας Υγείας
- γ) Τμήμα Βρεφονηπιακών Σταθμών
- δ) Γραφείο προσχολικής αγωγής 1ου Παιδικού Σταθμού Πύργου
- ε) Γραφείο προσχολικής αγωγής 2ου Παιδικού Σταθμού Πύργου
- στ) Γραφείο προσχολικής αγωγής 3ου Παιδικού Σταθμού Πύργου
- ζ) Γραφείο προσχολικής αγωγής Παιδικού Σταθμού Επιταλίου
- η) Γραφείο προσχολικής αγωγής Παιδικού Σταθμού Καράτουλα

**6. Δ/ση ΚΕΠ που περιλαμβάνει ειδικότερα τις παρακάτω διοικητικές ενότητες:**

- α) Τμήμα Εξυπηρέτησης
- β) Τμήμα Εσωτερικής Ανταπόκρισης
- γ) Γραφείο εξυπηρέτησης του Δημότη
- δ) Τμήμα ΚΕΠ Καράτουλα Δ.Ε. Ωλένης
- ε) Γραφείο ΚΕΠ Βουνάργου Δ.Ε. Ιάρδανου
- στ) Γραφείο ΚΕΠ Επιταλίου Δ.Ε. Βώλακος

**7. Δ/ση Προγραμματισμού – Αγροτικής Ανάπτυξης & Τουρισμού που**

**περιλαμβάνει ειδικότερα τις παρακάτω διοικητικές ενότητες:**



- α) Τμήμα Προγραμματισμού – Οργάνωσης
- β) Τμήμα Νέων Τεχνολογιών και Πληροφορικής
- γ) Τμήμα Αγροτικής Παραγωγής – Αλιείας και Κτηνοτροφίας
- δ) Τμήμα Απασχόλησης και Τουρισμού

**8. Δ/ση Δημοτικής Αστυνομίας που περιλαμβάνει ειδικότερα τις παρακάτω διοικητικές ενότητες:**

- α) Τμήμα Ελέγχου Προστασίας Περ/ντος, Καθαριότητας, Κυκλοφορίας και Στάθμευσης
- β) Τμήμα Ελέγχου Επιτηδευμάτων, Επαγγελματών και Επιχειρήσεων Υγειονομικού Ενδιαφέροντος

**9. Δ/ση Παιδείας και Δια Βίου Μάθησης που περιλαμβάνει ειδικότερα τις παρακάτω διοικητικές ενότητες:**

- α) Τμήμα Παιδείας
- β) Τμήμα Δια Βίου Μάθησης και Νέας Γενιάς

**10. Αυτοτελές Τμήμα Πολεοδομίας που περιλαμβάνει ειδικότερα τις παρακάτω διοικητικές ενότητες:**

- α) Γραφείο Έκδοσης Οικοδομικών Αδειών
- β) Γραφείο Πολεοδομικών Εφαρμογών
- γ) Γραφείο Ελέγχου Κατασκευών

**ΔΙΑΡΘΡΩΣΗ ΑΠΟΚΕΝΤΡΩΜΕΝΩΝ ΥΠΗΡΕΣΙΩΝ**

Οι Αποκεντρωμένες Υπηρεσίες του Δήμου είναι εγκατεστημένες στην έδρα δημοτικών νοτιοτήτων, εξυπηρετούν τις δημοτικές/τοπικές κοινότητες της ενότητας και περιλαμβάνουν υπηρεσίες, οι οποίες υπάγονται διοικητικά σε αντίστοιχες Διευθύνσεις των Κεντρικών Υπηρεσιών του Δήμου:

**ΕΝΟΤΗΤΑ ΩΛΕΝΗΣ: ΑΠΟΚΕΝΤΡΩΜΕΝΕΣ ΥΠΗΡΕΣΙΕΣ ΜΕ ΕΔΡΑ ΤΟ ΚΑΡΑΤΟΥΛΑ**

1. Τμήμα ΚΕΠ.
2. Τμήμα Διοικητικών θεμάτων και Εξυπηρέτησης του Πολίτη Καράτουλα
3. Γραφείο Διοικητικών θεμάτων και Εξυπηρέτησης του Πολίτη Γούμερου
4. Γραφείο προσχολικής αγωγής Παιδικού Σταθμού Καράτουλα

**ΕΝΟΤΗΤΑ ΙΑΡΔΑΝΟΥ: ΑΠΟΚΕΝΤΡΩΜΕΝΕΣ ΥΠΗΡΕΣΙΕΣ ΜΕ ΕΔΡΑ ΤΟ ΒΟΥΝΑΡΓΟ**

1. Γραφείο ΚΕΠ.
2. Τμήμα Διοικητικών θεμάτων και Εξυπηρέτησης του Πολίτη Βούναργο

**ΕΝΟΤΗΤΑ ΒΩΛΑΚΟΣ: ΑΠΟΚΕΝΤΡΩΜΕΝΕΣ ΥΠΗΡΕΣΙΕΣ ΜΕ ΕΔΡΑ ΤΟ ΕΠΙΤΑΛΙΟ**

1. Γραφείο ΚΕΠ.
2. Τμήμα Διοικητικών θεμάτων και Εξυπηρέτησης του Πολίτη Επιτάλιο
3. Γραφείο προσχολικής αγωγής Παιδικού Σταθμού Επιταλίου

## ΠΕΡΙΓΡΑΦΗ ΑΡΜΟΔΙΟΤΗΤΩΝ

### ΥΠΗΡΕΣΙΕΣ ΥΠΑΓΟΜΕΝΕΣ ΑΠΕΥΘΕΙΑΣ ΣΤΟ ΔΗΜΑΡΧΟ

#### **Αρμοδιότητες Γενικού Γραμματέα**

Ο Γενικός Γραμματέας υποστηρίζει το Δήμαρχο στα διοικητικά του καθήκοντα υλοποιώντας τις αρμοδιότητες που του εκχωρεί ο Δήμαρχος με απόφασή του. Οι αρμοδιότητες αυτές αφορούν κυρίως στο συντονισμό των δημοτικών υπηρεσιών, έτσι ώστε να εξασφαλίζεται με αποδοτικό τρόπο η αποτελεσματικότητα στην επίτευξη των περιοδικών στόχων και προγραμμάτων που αποφασίζονται από τα πολιτικά όργανα του Δήμου.

#### **Αρμοδιότητες Αυτοτελούς Γραφείου Επικοινωνίας και Δημοσίων Σχέσεων**

1) Σχεδιάζει και εισηγείται την επικοινωνιακή πολιτική για την προώθηση της αποστολής και των στόχων του Δήμου και αντίστοιχα σχεδιάζει και εισηγείται και προωθεί την εφαρμογή των προγραμμάτων των ενεργειών που είναι απαραίτητες για την υλοποίηση της επικοινωνιακής αυτής πολιτικής.

2) Οργανώνει και υλοποιεί κάθε είδους εκδηλώσεις του Δήμου (συνέδρια, συνελεύσεις, εορτές κ.λπ, καθώς και προγράμματα προβολής του έργου και των υπηρεσιών που παρέχει ο Δήμος.

3) Σχεδιάζει, εισηγείται και εφαρμόζει προγράμματα ενημέρωσης των πολιτών για τις επιδιώξεις, στόχους και υπηρεσίες του Δήμου με γενικό στόχο τη δραστηριοποίηση των πολιτών για την προώθηση των τοπικών συμφερόντων.

4) Παρακολουθεί συστηματικά τα δημοσιεύματα (έντυπα και ηλεκτρονικά) σχετικά με τις δραστηριότητες του Δήμου και ενημερώνει σχετικά τα όργανα διοίκησης και τις υπηρεσίες του Δήμου. Τηρεί αρχείο των δημοσιεύσεων καθώς και των σχετικών απαντήσεων του Δήμου.

5) Διαχειρίζεται τις σχέσεις του Δήμου με τον ηλεκτρονικό και έντυπο τύπο και τα μέσα μαζικής ενημέρωσης και επιμελείται των δημοσιευμάτων και των δελτίων τύπου του Δήμου.

6) Επιμελείται των ενημερωτικών εκδόσεων ή εκπομπών του Δήμου στα ΜΜΕ.

#### **Αρμοδιότητες Γραφείου Νομικής Υποστήριξης**

Η Νομική Υπηρεσία παρέχει νομική υποστήριξη προς τα αιρετά όργανα του Δήμου και τις δημοτικές υπηρεσίες για την προώθηση των επιδιώξεων/στόχων/συμφερόντων του Δήμου.

### **Αρμοδιότητες Αυτοτελούς Γραφείου Διαφάνειας**

Το Αυτοτελές Γραφείο Διαφάνειας είναι αρμόδιο για το σχεδιασμό και την εφαρμογή συστημάτων και διαδικασιών που επιδιώκουν την διασφάλιση της διαφάνειας στις κάθε είδους σχέσεις του Δήμου προς τρίτους.

### **Αρμοδιότητες Αυτοτελούς Γραφείου Διοικητικής Βοήθειας**

Το Γραφείο Διοικητικής Βοήθειας είναι αρμόδιο για την παροχή διοικητικής βοήθειας σε άτομα που έχουν αντικειμενική αδυναμία προσπέλασης στις δημοτικές υπηρεσίες ή στα Κέντρα Εξυπηρέτησης Πολιτών (ΚΕΠ).

### **Αρμοδιότητες Αυτοτελούς Γραφείου Υποστήριξης Πολιτικών Οργάνων του Δήμου**

Το Γραφείο Υποστήριξης των Πολιτικών Οργάνων του Δήμου παρέχει κάθε είδους διοικητική και γραμματειακή υποστήριξη στα αιρετά διοικητικά όργανα του Δήμου.

### **Αρμοδιότητες Διεύθυνσης Διοικητικών Υπηρεσιών**

Η Διεύθυνση Διοικητικών Υπηρεσιών είναι αρμόδια για την τήρηση των διαδικασιών και αρχείων που αφορούν την δημοτική κατάσταση και την καταγραφή των ληξιαρχικών γεγονότων στην περιοχή του Δήμου και για τον σχεδιασμό και τον συντονισμό εφαρμογής των πολιτικών, συστημάτων και διαδικασιών που αποσκοπούν στην ορθολογική διοίκηση/διαχείριση του ανθρώπινου δυναμικού του Δήμου. Παράλληλα η Διεύθυνση είναι αρμόδια για τη λειτουργία του κεντρικού πρωτοκόλλου και την παροχή γενικών υπηρεσιών διοικητικής υποστήριξης προς τις δημοτικές υπηρεσίες. Επιπρόσθετα είναι υπεύθυνη για την παρακολούθηση, αδειοδότηση των εμπορικών δραστηριοτήτων στην περιοχή του Δήμου, στην αδειοδότηση των καταστημάτων και στην προστασία του καταναλωτή. Οι συγκεκριμένες αρμοδιότητες της Διεύθυνσης στο πλαίσιο της αποστολής της, καθορίζονται από τις ισχύουσες διατάξεις Νόμων, Διαταγμάτων και Υπουργικών Αποφάσεων. Στη Διεύθυνση, και ειδικότερα στο Τμήμα Διοικητικής Μέριμνας, υπάγονται διοικητικά και τα αποκεντρωμένα Γραφεία Διοικητικών Θεμάτων σε επιμέρους δημοτικές ενότητες.

### **Αρμοδιότητες Διεύθυνσης Οικονομικών Υπηρεσιών**

Η Διεύθυνση Οικονομικών Υπηρεσιών είναι αρμόδια για την αποτελεσματική τήρηση των οικονομικών προγραμμάτων λειτουργίας του Δήμου, τη σωστή απεικόνιση των οικονομικών πράξεων και τη διαχείριση των εσόδων και δαπανών του, καθώς και τη διασφάλιση και αξιοποίηση της δημοτικής περιουσίας. Συγχρόνως, η Διεύθυνση μεριμνά για την αποτελεσματική διενέργεια όλων των νόμιμων διαδικασιών που απαιτούνται για την προμήθεια υλικών, εξοπλισμού και υπηρεσιών του Δήμου.

### **Αρμοδιότητες Διεύθυνσης Τεχνικών Υπηρεσιών και Περιβάλλοντος**

Η Διεύθυνση Τεχνικών Υπηρεσιών είναι αρμόδια για τη μελέτη, εκτέλεση και συντήρηση των κάθε είδους τεχνικών έργων του Δήμου, με στόχο την έγκαιρη, οικονομική και άριστη από επιστημονικής απόψεως πραγματοποίησής τους. Συγχρόνως η Διεύθυνση είναι αρμόδια για την εξασφάλιση βελτιωμένων συνθηκών ασφαλούς μετακίνησης και κυκλοφορίας των δημοτών και των οχημάτων τους, καθώς και για τον έλεγχο εγκαταστάσεων, την έκδοση αδειών εγκαταστάσεων και εγκαταστατών κυρίως στον τομέα των μεταφορών.

Επιπρόσθετα είναι αρμόδια για την εφαρμογή του πολεοδομικού σχεδιασμού, την έκδοση και έλεγχο εφαρμογής των οικοδομικών αδειών και τον έλεγχο των αυθαίρετων κατασκευών. Επίσης είναι αρμόδια για την προστασία και αναβάθμιση του τοπικού φυσικού, αρχιτεκτονικού και πολιτιστικού περιβάλλοντος και τέλος έχει την αρμοδιότητα της Πολιτικής Προστασίας στο επίπεδο του Δήμου. Οι συγκεκριμένες αρμοδιότητες της Διεύθυνσης στο πλαίσιο της αποστολής της, καθορίζονται από τις ισχύουσες διατάξεις Νόμων, Διαταγμάτων και Υπουργικών Αποφάσεων.

### **Αρμοδιότητες Διεύθυνσης Καθαριότητας – Ανακύκλωσης και Πρασίνου**

Η Διεύθυνση Καθαριότητας – Ανακύκλωσης και Πρασίνου είναι αρμόδια για την εξασφάλιση της αποκομιδής και της μεταφοράς των απορριμμάτων, της χωριστής αποκομιδής και μεταφοράς των ανακυκλώσιμων υλικών, την εξασφάλιση της καθαριότητας των κοινοχρήστων χώρων, για τη συντήρηση των χώρων πρασίνου, τη λειτουργία των κοιμητηρίων και την συντήρηση, διαχείριση, κίνηση όλου του στόλου των οχημάτων και μηχανημάτων του Δήμου. Οι συγκεκριμένες αρμοδιότητες της Διεύθυνσης στο πλαίσιο της αποστολής της, καθορίζονται από τις ισχύουσες διατάξεις Νόμων, Διαταγμάτων και Υπουργικών Αποφάσεων.

### **Αρμοδιότητες Διεύθυνσης Κοινωνικής Προστασίας, και Υγείας**

Η Διεύθυνση Κοινωνικής Προστασίας και Υγείας είναι αρμόδια για το σχεδιασμό και την εφαρμογή της κοινωνικής πολιτικής, των πολιτικών ισότητας των φύλων καθώς και για την προστασία και προαγωγή της δημόσιας υγείας στην περιοχή του Δήμου, με τη λήψη των καταλλήλων μέτρων και τη ρύθμιση των σχετικών δραστηριοτήτων. Συγχρόνως η Διεύθυνση είναι αρμόδια για την λειτουργία των Βρεφονηπιακών σταθμών του Δήμου. Οι συγκεκριμένες αρμοδιότητες της Διεύθυνσης στο πλαίσιο της αποστολής της, καθορίζονται από τις ισχύουσες διατάξεις Νόμων, Διαταγμάτων και Υπουργικών Αποφάσεων.

### **Αρμοδιότητες Διεύθυνσης Κέντρων Εξυπηρέτησης Πολιτών (Κ.Ε.Π.)**

Η Διεύθυνση Κέντρων Εξυπηρέτησης Πολιτών (Κ.Ε.Π.) είναι αρμόδια για την παροχή διοικητικών πληροφοριών και τη διεκπεραίωση των υποθέσεων των πολιτών από την υποβολή της αίτησης μέχρι την έκδοση της τελικής πράξης, σε συνεργασία με τις καθ' ύλην αρμόδιες υπηρεσίες και σύμφωνα με τον κεντρικό σχεδιασμό του Υπουργείου. Εσωτερικών.

### **Αρμοδιότητες Διεύθυνσης Προγραμματισμού – Αγροτικής Ανάπτυξης και Τουρισμού**

Η Διεύθυνση Προγραμματισμού, Αγροτικής Ανάπτυξης και Τουρισμού του Δήμου είναι αρμόδια για την υποστήριξη των οργάνων διοίκησης, των υπηρεσιών και των νομικών προσώπων του Δήμου κατά τις διαδικασίες σύνταξης, παρακολούθησης και αξιολόγησης των αποτελεσμάτων των περιοδικών

Επιχειρησιακών Προγραμμάτων και των Ετησίων Προγραμμάτων Δράσης, την παρακολούθηση της αποτελεσματικότητας και απόδοσης των υπηρεσιών του Δήμου κατά την επίτευξη των περιοδικών στόχων του και τον σχεδιασμό και την παρακολούθηση της εφαρμογής των εσωτερικών οργανωτικών συστημάτων του Δήμου υπό συνθήκες διασφάλισης του επιθυμητού επιπέδου ποιότητας των παρεχομένων κάθε είδους υπηρεσιών.. Ακόμη είναι αρμόδια για την ανάπτυξη, εγκατάσταση, λειτουργία και συντήρηση των συστημάτων ΤΠΕ του Δήμου, περιλαμβανομένης της ευθύνης εκπλήρωσης του έργου του ΚΟ.Σ.Ε. (Κομβικό Σημείο Επαφής) του Δήμου, όπως προβλέπεται στο άρθρο 19 του Ν. 3882/2010 (ΦΕΚ Α' 166). Επιπρόσθετα η Διεύθυνση είναι αρμόδια για την προστασία και ανάπτυξη της φυτικής παραγωγής, της ζωικής παραγωγής και της αλιείας στην περιοχή του Δήμου, την υποστήριξη του αγροτικού κόσμου για την βελτίωση των μεθόδων εργασίας και την καλύτερη οργάνωση των αγροτικών εκμεταλλεύσεων, την προώθηση της απασχόλησης και την εφαρμογή ενεργειών τουριστικής ανάπτυξης. Οι συγκεκριμένες αρμοδιότητες της Διεύθυνσης στο πλαίσιο της αποστολής της, καθορίζονται από τις ισχύουσες διατάξεις Νόμων, Διαταγμάτων και Υπουργικών Αποφάσεων.

### **Αρμοδιότητες Διεύθυνσης Δημοτικής Αστυνομίας**

Η Διεύθυνση Δημοτικής Αστυνομίας είναι αρμόδια για την αποτελεσματική και αποδοτική άσκηση των αρμοδιοτήτων που έχουν θεσπισθεί με το άρθρο 1 του Νόμου 3731/2008, όπως αυτό ισχύει.

### **Αρμοδιότητες Διεύθυνσης Παιδείας και Δια Βίου Μάθησης**

Η Δ/ση Παιδείας και Δια Βίου Μάθησης είναι αρμόδια για τη εφαρμογή κατάλληλων συνθηκών για τα σχολεία πρωτοβάθμιας και δευτεροβάθμιας εκπαίδευσης και μεριμνά για την οργάνωση και εφαρμογή προγραμμάτων που απευθύνονται στους νέους.

### **Αρμοδιότητες Αυτοτελούς Τμήματος Πολεοδομίας**

Το Αυτοτελές Τμήμα Πολεοδομίας είναι αρμόδιο για την εφαρμογή του πολεοδομικού σχεδιασμού, την έκδοση και έλεγχο εφαρμογής των οικοδομικών αδειών και τον έλεγχο των αυθαίρετων κατασκευών. Οι συγκεκριμένες αρμοδιότητες του Τμήματος στο πλαίσιο της αποστολής του, καθορίζονται από τις ισχύουσες διατάξεις Νόμων, Διαταγμάτων και Υπουργικών Αποφάσεων.

## A.2.2. ΟΡΓΑΝΑ ΔΙΟΙΚΗΣΗΣ ΔΗΜΟΥ

Ο Δήμος διοικείται από:

- το Δημοτικό Συμβούλιο,
- την Οικονομική Επιτροπή,
- την Επιτροπή Ποιότητας Ζωής,
- την Εκτελεστική Επιτροπή και
- το Δήμαρχο.

Οι αρμοδιότητες των οργάνων αυτών ορίζονται από τις διατάξεις που ακολουθούν.

### Δημοτικό Συμβούλιο

1. Το δημοτικό συμβούλιο αποφασίζει για όλα τα θέματα που αφορούν το δήμο, εκτός από εκείνα που ανήκουν εκ του νόμου στην αρμοδιότητα του δημάρχου ή άλλου οργάνου του δήμου ή το ίδιο το δημοτικό συμβούλιο μεταβίβασε σε επιτροπή του.
2. Το δημοτικό συμβούλιο εκφράζει τις θέσεις του σε θέματα τοπικού ενδιαφέροντος και γνωμοδοτεί όποτε δημόσιες αρχές ή αρμόδια όργανα ζητούν τη γνώμη του.
3. Ορίζει τους φόρους, τα τέλη, τα δικαιώματα και τις εισφορές.
4. Καταρτίζει με την απόλυτη πλειοψηφία του συνόλου των μελών του τον κανονισμό λειτουργίας του.
5. Ένα (1) μήνα πριν από τη διενέργεια των εκλογών και μέχρι την εγκατάσταση των νέων δημοτικών αρχών, το δημοτικό συμβούλιο αποφασίζει μόνο για θέματα που αναφέρονται σε έκτακτες περιπτώσεις εξαιρετικά επείγουσας και απρόβλεπτης ανάγκης, καθώς και για θέματα που αφορούν στην υλοποίηση συγχρηματοδοτούμενων έργων.
6. Το δημοτικό συμβούλιο μπορεί με απόφασή του να μεταβιβάζει στην επιτροπή ποιότητας ζωής, αρμοδιότητές του σχετικές με το αντικείμενό της.

### Οικονομική Επιτροπή<sup>5</sup>

Η οικονομική επιτροπή είναι συλλογικό όργανο, αρμόδιο για τον έλεγχο και την παρακολούθηση της οικονομικής λειτουργίας του δήμου. (παρ.1 άρθρο 72 Ν.3852/10, όπως αντικαταστάθηκε με την παρ.1 του άρθρου 3 του Ν.4623/19 και αντικαταστάθηκε εκ νέου με την παρ.1 του άρθρου 40 του Ν.4735/20)

Ειδικότερα, έχει τις ακόλουθες αποφασιστικές, ελεγκτικές και γνωμοδοτικές αρμοδιότητες:

- α) Καταρτίζει και δημοσιεύει με πράξη του Προέδρου της, τον κανονισμό λειτουργίας της.

<sup>5</sup> ΝΟΜΟΣ ΥΠ' ΑΡΙΘΜ. 4735 (ΦΕΚ Α' 197/12-10-2020)

β) Συντάσσει και εισηγείται το σχέδιο του προϋπολογισμού και ελέγχει την πρόοδο υλοποίησής του. Έχει την ευθύνη για την πιστή εκτέλεση του προϋπολογισμού και υποβάλλει ανά τρίμηνο έκθεση προς το δημοτικό συμβούλιο, στην οποία παρουσιάζεται η κατάσταση των εσόδων και εξόδων του Δήμου. Η έκθεση αυτή, στην οποία καταχωρούνται και τυχόν παρατηρήσεις της μειοψηφίας, δημοσιεύεται υποχρεωτικά στην ιστοσελίδα του Δήμου.

γ) Εγκρίνει τον απολογισμό του Δήμου, καθώς και τους προϋπολογισμούς, ισολογισμούς, απολογισμούς, ετήσια προγράμματα δράσης και τις εκθέσεις πεπραγμένων των νομικών προσώπων και επιχειρήσεων του Δήμου.

δ) Αποφασίζει για την υποβολή αιτημάτων πρόσληψης του πάσης φύσεως προσωπικού του Δήμου, συμπεριλαμβανομένων των δικηγόρων και νομικών συμβούλων με σχέση έμμισθης εντολής.

ε) Εισηγείται στο δημοτικό συμβούλιο το πολυετές σχέδιο αξιοποίησης της ακίνητης περιουσίας του δήμου και έχει την ευθύνη και την αποφασιστική αρμοδιότητα για την υλοποίησή του. Για την ετήσια πρόοδο υλοποίησης του σχεδίου, ο Πρόεδρος της Οικονομικής Επιτροπής ενημερώνει το δημοτικό συμβούλιο, σε ειδική συνεδρίαση, κατά τον μήνα Δεκέμβριο κάθε έτους.

στ) Αποφασίζει για:

i. Την κατάρτιση των όρων, τη σύνταξη των διακηρύξεων, τη διεξαγωγή και κατακύρωση κάθε μορφής δημοπρασιών και διαγωνισμών, συμπεριλαμβανομένων και αυτών που αφορούν σε έργα, μελέτες, προμήθειες και υπηρεσίες, καθώς και τη συγκρότηση των ειδικών επιτροπών διεξαγωγής και αξιολόγησης από μέλη της ή ειδικούς επιστήμονες, υπαλλήλους του Δήμου ή δημόσιους υπαλλήλους.

ii. Την τροποποίηση του φυσικού ή οικονομικού αντικείμενου συμβάσεων, σύμφωνα με την εφαρμοζόμενη σε κάθε περίπτωση νομοθεσία, και εγκρίνει το πρωτόκολλο παραλαβής με αιτιολογημένη απόφασή της.

ζ) Ασκεί καθήκοντα αναθέτουσας αρχής για τις συμβάσεις έργου, μελετών, υπηρεσιών και προμηθειών, ανεξαρτήτως προϋπολογισμού, πλην των περιπτώσεων απευθείας ανάθεσης που υπάγονται στην αρμοδιότητα του δημάρχου και των περιπτώσεων του άρθρου 44 του ν. 4412/2016 (Α΄ 147), και αποφασίζει για την έγκριση και παραλαβή των πάσης φύσεως μελετών του δήμου, σύμφωνα με το άρθρο 189 του ν. 4412/2016.

η) Αποφασίζει για την υποβολή προτάσεων εκ μέρους του δήμου για τη χρηματοδότηση ή επιχορήγηση δράσεων, προγραμμάτων και αντίστοιχων έργων από εθνικούς πόρους, πόρους της Ευρωπαϊκής Ένωσης ή οποιουδήποτε άλλου φορέα και αποφασίζει, όπου απαιτείται, για την αποδοχή χρηματοδότησης ή επιδότησης ή επιχορήγησης πράξεων



που εντάσσονται στα πάσης φύσεως αναπτυξιακά προγράμματα ή προγράμματα επιχορήγησης.

θ) Αποφασίζει για την έγκριση των όρων και τη σύναψη κάθε είδους προγραμματικών συμβάσεων και συμβάσεων του άρθρου 12 του ν. 4412/2016.

ι) Αποφασίζει για την υποβολή προσφυγών στις διοικητικές αρχές και αποφασίζει για την άσκηση ή μη όλων των ένδικων βοηθημάτων και των ένδικων μέσων, καθώς και για την παραίτηση από αυτά. Επίσης, αποφασίζει τον συμβιβασμό ή την κατάργηση δίκης που έχει αντικείμενο ποσό έως εξήντα χιλιάδες (60.000) ευρώ, πλέον ΦΠΑ. Όταν το αντικείμενο της δίκης είναι άνω του ποσού αυτού, τότε εισηγείται τη λήψη απόφασης από το δημοτικό συμβούλιο. Δεν επιτρέπεται συμβιβασμός ή κατάργηση δίκης για απαιτήσεις μισθών, επιδομάτων, αποζημιώσεων, εξόδων παράστασης, εξόδων κίνησης και γενικά μισθολογικών παροχών οποιασδήποτε μορφής, εξαιρουμένων εκείνων για τις οποίες το νομικό ζήτημα έχει επιλυθεί με απόφαση ανωτάτου δικαστηρίου. Η διάταξη του προηγούμενου εδαφίου, ειδικά για την άσκηση ενδίκων μέσων κατά απόφασης, δεν εφαρμόζεται σε περιπτώσεις δίκης που αφορά στον προσδιορισμό ή τη μετατροπή της εργασιακής σχέσης μεταξύ εργαζομένων και του δήμου. Η απόφαση της Οικονομικής Επιτροπής για τις περιπτώσεις των προηγούμενων εδαφίων, λαμβάνεται ύστερα από γνωμοδότηση δικηγόρου, η έλλειψη της οποίας συνεπάγεται ακυρότητα της σχετικής απόφασης. Η παρούσα ρύθμιση ισχύει και όταν η αρμοδιότητα ασκείται από το δημοτικό συμβούλιο.

ια) Αποφασίζει για:

i. Τη μετακίνηση και την έγκριση της αποζημίωσης των δαπανών μετακίνησης του δημάρχου, των αντιδημάρχων και των δημοτικών συμβούλων, εκτός της έδρας του δήμου για εκτέλεση υπηρεσίας. Σε κατεπείγουσες περιπτώσεις επιτρέπεται να μετακινηθεί εκτός έδρας ο δήμαρχος, ο αντιδήμαρχος ή μέλος του δημοτικού συμβουλίου χωρίς προηγούμενη απόφαση της οικονομικής επιτροπής. Στις περιπτώσεις αυτές, η επιτροπή αποφασίζει στην αμέσως επόμενη συνεδρίασή της, αν η μετακίνηση ήταν επιβεβλημένη ή όχι,

ii. Την καταβολή εξόδων κίνησης και ημερήσιας αποζημίωσης, σε ιδιώτες μέλη επιτροπών ή ομάδων εργασίας ή ομάδων διοίκησης έργου, που συγκροτούνται από την Εκτελεστική Επιτροπή ή τον δήμαρχο, για μετακινήσεις στο εσωτερικό και στο εξωτερικό, οι οποίες γίνονται για εκτέλεση υπηρεσίας, σχετικής με το έργο τους, σύμφωνα με τα οριζόμενα στην υποπαρ. Δ.9 του ν. 4336/2015 (Α΄ 94),

ιβ) Αξιολογεί και μελετά την ανάγκη σύναψης δανείων με χρηματοπιστωτικά ιδρύματα, διαπραγματεύεται με αυτά τον καθορισμό των όρων δανειοδότησης και υποβάλλει σχετική εισήγηση προς το δημοτικό συμβούλιο.

ιγ) Εισηγείται στο δημοτικό συμβούλιο τα σχέδια κανονιστικών αποφάσεων του δήμου, με την επιφύλαξη της περ. ν' της παρ. 1B του άρθρου 73, αξιολογεί την υλοποίησή τους και εισηγείται τροποποιήσεις, όπου απαιτούνται. Οι κανονιστικές αποφάσεις αξιολογούνται υποχρεωτικά από την οικονομική επιτροπή κάθε δύο (2) χρόνια, από την έναρξη ισχύος τους.

ιδ) Αποφασίζει για την ανάθεση σε δικηγόρο της παροχής γνωμοδοτήσεων, μόνο εφόσον δεν έχουν προσληφθεί στον δήμο δικηγόροι με μηνιαία αντιμισθία. Με απόφασή της, είναι δυνατή η κατ' εξαίρεση ανάθεση σε δικηγόρο, εξώδικου ή δικαστικού χειρισμού υπόθεσης, η οποία έχει ιδιαίτερη σημασία για τα συμφέροντα του δήμου και απαιτεί εξειδικευμένη γνώση ή εμπειρία. Στις περιπτώσεις αυτές, η αμοιβή του δικηγόρου ορίζεται σύμφωνα με το άρθρο 281 του Κώδικα Δήμων και Κοινοτήτων (ν. 3463/2006, Α' 114).

ιε) Αποφασίζει για:

i. Τη διαγραφή χρεών και την απαλλαγή από προσαυξήσεις, κατά το άρθρο 174 του Κώδικα Δήμων και Κοινοτήτων.

ii. Τη διευκόλυνση οφειλετών για ποσά άνω των εκατόν πενήντα χιλιάδων (150.000) ευρώ, κατά το άρθρο 170 του Κώδικα Δήμων και Κοινοτήτων.

iii. Τη χρηματοδότηση κοινωφελών επιχειρήσεων κατά την παρ. 1 του άρθρου 259 του Κώδικα Δήμων και Κοινοτήτων, καθώς και για την έγκριση της απόφασης του διοικητικού συμβουλίου της κοινωφελούς επιχείρησης για είσπραξη εύλογης αποζημίωσης κατά την παρ. 3 του ίδιου άρθρου.

iv. την παραχώρηση εγκαταστάσεων, εξοπλισμού και μέσων προς τις κοινωφελείς επιχειρήσεις, κατά την παρ. 4 του άρθρου 259 του Κώδικα Δήμων και Κοινοτήτων,

ιστ) Αποφασίζει για την αποδοχή κληρονομιών, κληροδοσιών και δωρεών προς τον Δήμο.

ιζ) Αποφασίζει για τη σύναψη χρηματοδοτικών μισθώσεων (leasing) μηχανολογικού εξοπλισμού και οχημάτων του Δήμου.

ιη) Αποφασίζει για την αποδοχή πάσης φύσεως χρηματοδοτήσεων, επιχορηγήσεων, συμπεριλαμβανομένων κατανομών Κεντρικών Αυτοτελών Πόρων, επιδοτήσεων, δωρεών προς τον δήμο και αποφάσεων ένταξης πράξεών του σε αναπτυξιακά προγράμματα, καθώς και για την παροχή δεσμευτικής εισήγησης αναμόρφωσης του προϋπολογισμού, κατά τη διαδικασία της παρ. 1 του άρθρου έκτου της από 22.8.2020 Πράξης Νομοθετικού Περιεχομένου (Α' 161), η οποία κυρώθηκε με το άρθρο 2 του ν. 4722/2020 (Α' 177). (παρ.1 άρθρο 72 Ν.3852/10, όπως αντικαταστάθηκε με την παρ.1 του άρθρου 3 του Ν.4623/19 και τροποποιήθηκε με την περίπτ. α' της παρ. 9 του άρθρου 10 του Ν.4625/19, με τις περίπτ. γ' και δ' της παρ.1 του άρθρου 177 του Ν.4635/19 και

την παρ.4α του άρθρου 10 του Ν.4674/20 και την παρ.2 του άρθρου 117 του Ν.4674/2020 και την παρ.1 του άρθρου 40 του Ν.4735/20)

### **Επιτροπή Ποιότητας Ζωής<sup>6</sup>**

Η Επιτροπή Ποιότητας Ζωής (ΕΠΖ) συστήνεται σε δήμους άνω των δέκα χιλιάδων (10.000) κατοίκων, είναι αποφασιστικό και εισηγητικό όργανο άσκησης των αρμοδιοτήτων του δήμου σχετικά με την ποιότητα ζωής, τη χωροταξία, την πολεοδομία και την προστασία του περιβάλλοντος. Κατά την άσκηση των σχετικών αρμοδιοτήτων της λαμβάνει ειδική μέριμνα για τον σχεδιασμό δράσεων που αποβλέπουν στην αναβάθμιση της ποιότητας ζωής και εν γένει την εξυπηρέτηση των ατόμων με αναπηρίες. Ειδικότερα:

α. Αποφασίζει, με την επιφύλαξη του άρθρου 83, για:

αα. τη χορήγηση προέγκρισης ίδρυσης καταστημάτων και επιχειρήσεων μετά από προέλεγχο του σχετικού αιτήματος του ενδιαφερομένου,

αβ. την ανάκληση ή την οριστική αφαίρεση της άδειας ίδρυσης και λειτουργίας των καταστημάτων επιχειρήσεων και λοιπών εγκαταστάσεων και δραστηριοτήτων αρμοδιότητας του Δήμου,

αγ. τη χορήγηση ή ανάκληση της άδειας παράτασης λειτουργίας μουσικής. Η σχετική απόφαση λαμβάνεται μέσα σε είκοσι (20) ημέρες αφότου περιέλθουν στην επιτροπή όλα τα νόμιμα δικαιολογητικά και στοιχεία,

αδ. τη χορήγηση, ύστερα από γνώμη του προέδρου της οικείας δημοτικής κοινότητας, θέσεων στάθμευσης στους δικαιούχους κατοίκους, με βάση την κείμενη νομοθεσία και τις κανονιστικές αποφάσεις του Δήμου ή με βάση ισχύον σύστημα ελεγχόμενης στάθμευσης, καθώς και την ανάκληση ή την τροποποίηση της χορήγησης αυτών,

αε. τον καθορισμό ή αναπροσαρμογή των τελών, δικαιωμάτων και γενικώς των εσόδων των δημοτικών κοιμητηρίων και των ιερών ναών, τα οποία προβλέπονται με τον Κανονισμό Λειτουργίας τους, κατά την παρ. 1 του άρθρου 4 του α.ν. 582/1968 (Α ' 225),

αστ. την παραχώρηση, κατασκευή και συντήρηση τάφων, την παραχώρηση ή παράταση του δικαιώματος χρήσης οικογενειακών τάφων και την παράταση του δικαιώματος χρήσης τάφων τριετούς ταφής.

β. Εισηγείται στο δημοτικό συμβούλιο:

βα. θέματα καθορισμού χρήσεων γης,

ββ. τα θέματα εφαρμογής των σχεδίων πολεοδομικού (ρυθμιστικού) επιπέδου, ανάπτυξης περιοχών, πολεοδομικών επεμβάσεων, χρηματοδότησης

<sup>6</sup> ΝΟΜΟΣ ΥΠ' ΑΡΙΘΜ. 4735 (ΦΕΚ Α' 197/12-10-2020)

προγραμμάτων ανάπτυξης, ανασυγκρότησης υποβαθμισμένων περιοχών, πολεοδομικής αναμόρφωσης προβληματικών περιοχών, αποζημίωσης ρυμοτομούμενων, πολεοδομικών ρυθμίσεων, εισφοράς σε γη ή σε χρήμα, περιοχών ιδιωτικής πολεοδόμησης, και έγκρισης πολεοδομικών μελετών, βγ. τη λήψη αποφάσεων για θέματα προστασίας του περιβάλλοντος, βδ. τη λήψη αποφάσεων για θέματα χωροθέτησης κοιμητηρίων, κατά τις προβλέψεις του ν. 2508/1997 (Α ' 124), και κέντρων αποτέφρωσης νεκρών, καθώς και όλων των σχετικών με το αντικείμενο αρμοδιοτήτων, βε. το σχέδιο κανονιστικών αποφάσεων των άρθρων 79 και 82 του Κώδικα Δήμων και Κοινοτήτων, βστ. τη διατύπωση γνώμης κατά την υποπερ. 2.3 της παρ. Α ' του άρθρου 3 του ν. 4258/2014 (Α ' 94), βζ. την έναρξη της διαδικασίας εκπόνησης Τοπικού Χωρικού Σχεδίου (ΤΧΣ) και Ειδικού Χωρικού Σχεδίου (ΕΧΣ) και βη. περί της τύχης των ενστάσεων που αφορούν αναθεωρήσεις, τροποποιήσεις σχεδίου πόλης και κάθε άλλη μορφή ρύθμισης του χώρου, βθ. ζητήματα διαφάνειας και ηλεκτρονικής διακυβέρνησης.

### **Εκτελεστική Επιτροπή**

Η εκτελεστική επιτροπή παρακολουθεί την εφαρμογή της δημοτικής πολιτικής σε όλους τους τομείς καθώς και την εφαρμογή του επιχειρησιακού σχεδίου του δήμου, του μεσοχρόνιου, ετήσιου και πενταετούς προγράμματος δράσης. Η εκτελεστική επιτροπή ασκεί τις ακόλουθες αρμοδιότητες:

- α) Παρακολουθεί την εκτέλεση των αποφάσεων του δημοτικού συμβουλίου.
- β) Συντονίζει την κατάρτιση και παρακολουθεί την εκτέλεση του επιχειρησιακού προγράμματος, το οποίο και εισηγείται στο δημοτικό συμβούλιο.
- γ) Καταρτίζει και εισηγείται στο δημοτικό συμβούλιο το τεχνικό πρόγραμμα του δήμου και έχει την ευθύνη της υλοποίησής του.
- δ) Συγκεντρώνει και αξιολογεί τις προτάσεις των υπηρεσιών του δήμου στο πλαίσιο της προετοιμασίας για την κατάρτιση του προϋπολογισμού και εισηγείται το προσχέδιο του προϋπολογισμού και το ετήσιο πρόγραμμα δράσης προς την οικονομική επιτροπή.
- ε) Εισηγείται στο δημοτικό συμβούλιο τα σχέδια: i) Οργανισμού Εσωτερικής Υπηρεσίας, ii) Κανονισμού μέτρησης και αξιολόγησης της απόδοσης των δημοτικών υπηρεσιών κατά την ισχύουσα νομοθεσία.
- στ) Εισηγείται στο δημοτικό συμβούλιο το Σχέδιο Χάρτας δικαιωμάτων και υποχρεώσεων δημοτών και κατοίκων και μεριμνά για την έκδοση, ενημέρωση και διακίνηση του Οδηγού

του Δημότη, στον οποίο περιγράφονται οι διαδικασίες, οι όροι και οι προϋποθέσεις παροχής των υπηρεσιών του δήμου σε έντυπη και ηλεκτρονική μορφή.

ζ) Εισηγείται το σχέδιο του κανονισμού πληροφόρησης των πολιτών και του κανονισμού διαβούλευσης.

η) Εισηγείται τα σχέδια αντιμετώπισης εκτάκτων αναγκών και φυσικών καταστροφών, σε έναρμόνιση με τα αντίστοιχα σχέδια της περιφέρειας και του Υπουργείου Προστασίας του Πολίτη.

θ) Παρακολουθεί, αξιολογεί και συντονίζει τη δράση των νομικών προσώπων και υπηρεσιών του δήμου και ενημερώνει σχετικά το δημοτικό συμβούλιο.

### **Αρμοδιότητες Δημάρχου**

Ο δήμαρχος προασπίζει τα τοπικά συμφέροντα, κατευθύνει τις δράσεις του δήμου για την υλοποίηση του σχεδίου ανάπτυξης, διασφαλίζει την ενότητα της τοπικής κοινωνίας και ασκεί τα καθήκοντά του με γνώμονα τις αρχές της διαφάνειας και της αποτελεσματικότητας. Ειδικότερα, ο δήμαρχος:

α) Εκπροσωπεί το δήμο στα δικαστήρια και σε κάθε δημόσια αρχή.

β) Εκτελεί τις αποφάσεις του δημοτικού συμβουλίου, της οικονομικής και της επιτροπής ποιότητας ζωής. Η μη εκτέλεση των αποφάσεων αυτών συνιστά σοβαρή πειθαρχική παράβαση καθήκοντος.

γ) Ορίζει τους αντιδημάρχους, συγκαλεί και προεδρεύει της εκτελεστικής επιτροπής και συντονίζει την υλοποίηση των αποφάσεών της.

δ) Είναι προϊστάμενος των υπηρεσιών του δήμου. Ως προϊστάμενος όλου του προσωπικού του δήμου εκδίδει τις πράξεις που προβλέπουν οι σχετικές διατάξεις για το διορισμό, τις κάθε είδους υπηρεσιακές μεταβολές και την άσκηση του πειθαρχικού ελέγχου.

ε) Συνυπογράφει τους βεβαιωτικούς καταλόγους και τα χρηματικά εντάλματα πληρωμής των δαπανών, οι οποίες έχουν εκκαθαριστεί από την αρμόδια υπηρεσία του δήμου.

στ) Υπογράφει τις συμβάσεις που συνάπτει ο δήμος.

ζ) Εκδίδει τις άδειες που προβλέπονται από τις διατάξεις που διέπουν τις αρμοδιότητες του δήμου.

η) Εκδίδει πιστοποιητικά προσωπικής και οικογενειακής κατάστασης των δημοτών, καθώς και τις βεβαιώσεις μόνιμης κατοικίας.

θ) Συνιστά ομάδες εργασίας και ομάδες διοίκησης έργου από μέλη του δημοτικού συμβουλίου, υπαλλήλους του δήμου, υπαλλήλους του δημόσιου τομέα ή ιδιώτες για τη

μελέτη και επεξεργασία θεμάτων του δήμου, καθορίζοντας τον τρόπο οργάνωσης και λειτουργίας τους.

ι) Μπορεί να αναθέτει, χωρίς αμοιβή, την εποπτεία και το συντονισμό συγκεκριμένων δράσεων του δήμου σε μέλη του δημοτικού συμβουλίου.

**Το Δήμαρχο επικουρούν οι Αντιδήμαρχοι** που ορίζει ο Δήμαρχος και στους οποίους μεταβιβάζει την άσκηση αρμοδιοτήτων καθ' ύλην (π.χ άσκηση εποπτείας συγκεκριμένων δημοτικών υπηρεσιών) και κατά τόπο (εποπτεία αποκεντρωμένων υπηρεσιών και ζητημάτων που αφορούν συγκεκριμένες Δημοτικές ενότητες). **Οι Αντιδήμαρχοι για το Δήμο Πύργου είναι επτά (7).**

1. Αντιδήμαρχος Πρόνοιας και Κοινωνικής Αλληλεγγύης (έμμισθος)
2. Αντιδήμαρχος Προγραμματισμού – Αγροτικής Ανάπτυξης και Τουρισμού και με αρμοδιότητες την Αγροτική οδοποιία και την καθημερινότητα του Πολίτη
3. Αντιδήμαρχος Δημοτικής Αστυνομίας- Πάρκου Κυκλοφοριακής Αγωγής – Δ.Ε Πύργου
4. Αντιδήμαρχος Καθαριότητας –Πρασίνου-Ανακύκλωσης (έμμισθος)
5. Αντιδήμαρχος Τεχνικών Υπηρεσιών – Προγραμματισμού – Πολεοδομίας και Χωροταξίας (έμμισθος)
6. Αντιδήμαρχος Οικονομικών Υπηρεσιών (έμμισθος)
7. Αντιδήμαρχος Διοικητικών Υπηρεσιών – Παιδείας και Διά Βίου Μάθησης (έμμισθος)

### A.2.3. ΔΙΑΡΘΩΣΗ - ΣΤΕΛΕΧΩΣΗ ΥΠΗΡΕΣΙΩΝ ΔΗΜΟΥ

Στην παρούσα ενότητα καταγράφονται οι απασχολούμενοι στο Δήμο Πύργου. Στόχος είναι να διαπιστωθεί η επάρκεια του δήμου από πλευράς στελεχιακού δυναμικού, καθώς επίσης και η ικανότητά του να ανταπεξέλθει στις συνεχώς αυξανόμενες απαιτήσεις. Το ανθρώπινο δυναμικό του Δήμου, σε επίπεδο μόνιμων υπαλλήλων (τακτικοί υπάλληλοι και ΙΔΑΧ) κατανέμεται ανά Υπηρεσία ως εξής:

Πίνακας 50: Ανθρώπινο Δυναμικό Υπηρεσιών Δήμου Πύργου

ΑΝΘΡΩΠΙΝΟ ΔΥΝΑΜΙΚΟ				
Σύνολο	Διεύθυνση/ Αυτοτελές Τμήμα	Πλήθος	Επίπεδο Εκπαίδευσης (ΠΕ, ΤΕ, ΔΕ, ΥΕ) Κλάδος & Ειδικότητα	Σχέση Εργασίας (Οργανικές θέσεις μόνιμου προσωπικού, Προσωποπαγείς θέσεις μόνιμου προσωπικού, Ειδικές Θέσεις, ΙΔΑΧ, ΙΔΟΧ)
29	Δ/ΝΣΗ ΔΙΟΙΚΗΤΙΚΩΝ ΥΠΗΡΕΣΙΩΝ	2	ΠΕ ΔΙΟΙΚΗΤΙΚΩΝ	2 ΟΡΓΑΝΙΚΕΣ ΘΕΣΕΙΣ ΜΟΝΙΜΩΝ
		13	ΔΕ ΔΙΟΙΚΗΤΙΚΩΝ / Η/Υ	13 ΟΡΓΑΝΙΚΕΣ ΘΕΣΕΙΣ ΜΟΝΙΜΩΝ
		4	ΔΕ ΔΙΟΙΚΗΤΙΚΩΝ	4 ΠΡΟΣΩΠΟΠΑΓΕΙΣ ΘΕΣΕΙΣ ΙΔΑΧ
		10	ΥΕ ΚΑΘ/ΤΑΣ / ΚΛΗΤΗΡΩΝ / ΦΥΛΑΚΩΝ	10 ΟΡΓΑΝΙΚΕΣ ΘΕΣΕΙΣ ΜΟΝΙΜΩΝ
17	Δ/ΝΣΗ ΟΙΚΟΝΟΜΙΚΩΝ ΥΠΗΡΕΣΙΩΝ	5	ΠΕ ΔΙΟΙΚΗΤΙΚΩΝ / ΔΙΟΙΚΗΤΙΚΩΝ ΟΙΚΟΝΟΜΩΝ	5 ΟΡΓΑΝΙΚΕΣ ΘΕΣΕΙΣ ΜΟΝΙΜΩΝ
		7	ΤΕ ΛΟΓΙΣΤΙΚΗΣ	7 ΟΡΓΑΝΙΚΕΣ ΘΕΣΕΙΣ ΜΟΝΙΜΩΝ
		5	ΔΕ ΔΙΟΙΚΗΤΙΚΩΝ / ΔΙΟΙΚΗΤΙΚΟΥ ΟΙΚΟΝΟΜΙΚΟΥ / ΗΥ	5 ΟΡΓΑΝΙΚΕΣ ΘΕΣΕΙΣ ΜΟΝΙΜΩΝ
27	Δ/ΝΣΗ ΤΕΧΝΙΚΩΝ ΥΠΗΡΕΣΙΩΝ ΚΑΙ ΠΕΡΙΒΑΛΛΟΝΤΟΣ	3	ΠΕ ΜΗΧΑΝΙΚΩΝ	3 ΟΡΓΑΝΙΚΕΣ ΘΕΣΕΙΣ ΜΟΝΙΜΩΝ
		6	ΤΕ ΜΗΧΑΝΙΚΩΝ	6 ΟΡΓΑΝΙΚΕΣ ΘΕΣΕΙΣ ΜΟΝΙΜΩΝ
		1	ΤΕ ΗΛΕΚΤΡΟΛΟΓΩΝ	1 ΠΡΟΣΩΠΟΠΑΓΗΣ ΘΕΣΗ ΙΔΑΧ
		12	ΔΕ ΟΔΗΓΩΝ/ ΧΕΙΡΙΣΤΩΝ/ ΗΛΕΚΤΡΟΛΟΓΩΝ	12 ΟΡΓΑΝΙΚΕΣ ΘΕΣΕΙΣ ΜΟΝΙΜΩΝ
11	Δ/ΝΣΗ ΚΕΠ	4	ΠΕ ΔΥΠ	4 ΠΡΟΣΩΠΟΠΑΓΕΙΣ ΘΕΣΕΙΣ ΜΟΝΙΜΩΝ
		4	ΤΕ ΔΥΠ	4 ΠΡΟΣΩΠΟΠΑΓΕΙΣ ΘΕΣΕΙΣ ΜΟΝΙΜΩΝ
		1	ΤΕ ΔΥΠ	1 ΠΡΟΣΩΠΟΠΑΓΗΣ ΘΕΣΗ ΙΔΑΧ
		1	ΔΕ ΔΥΠ	1 ΠΡΟΣΩΠΟΠΑΓΗΣ ΘΕΣΗ ΜΟΝΙΜΩΝ
		1	ΔΕ ΔΥΠ	1 ΠΡΟΣΩΠΟΠΑΓΗΣ ΘΕΣΗ ΙΔΑΧ
57	Δ/ΝΣΗ ΚΑΘΑΡΙΟΤΗΤΑΣ, ΑΝΑΚΥΚΛΩΣΗΣ ΚΑΙ ΠΡΑΣΙΝΟΥ	1	ΠΕ ΜΗΧΑΝΙΚΩΝ	1 ΟΡΓΑΝΙΚΗ ΘΕΣΗ ΜΟΝΙΜΩΝ
		27	ΔΕ ΔΙΟΙΚΗΤΙΚΩΝ / ΕΠΟΠΤΩΝ / ΜΗΧΑΝΟΤΕΧΝΙΤΩΝ / ΧΕΙΡΙΣΤΩΝ / ΟΔΗΓΩΝ / ΔΕΝΔΡΟΑΝΘΟΚΗΠΟΥΡΩΝ	27 ΟΡΓΑΝΙΚΕΣ ΘΕΣΕΙΣ ΜΟΝΙΜΩΝ
		2	ΔΕ ΔΙΟΙΚΗΤΙΚΩΝ / ΔΙΟΙΚΗΤΙΚΟΥ ΟΙΚΟΝΟΜΙΚΟΥ	2 ΠΡΟΣΩΠΟΠΑΓΕΙΣ ΘΕΣΕΙΣ ΙΔΑΧ
		22	ΥΕ ΕΡΓΑΤΩΝ ΚΑΘ/ΤΑΣ	22 ΟΡΓΑΝΙΚΕΣ ΘΕΣΕΙΣ ΜΟΝΙΜΩΝ
		5	ΥΕ ΕΡΓΑΤΩΝ ΚΑΘ/ΤΑΣ	5 ΠΡΟΣΩΠΟΠΑΓΕΙΣ ΘΕΣΕΙΣ ΙΔΑΧ



**ΕΠΙΧΕΙΡΗΣΙΑΚΟ ΣΧΕΔΙΟ ΔΗΜΟΥ ΠΥΡΓΟΥ**  
**Φάση Α': Στρατηγικός Σχεδιασμός**

<b>ΑΝΘΡΩΠΙΝΟ ΔΥΝΑΜΙΚΟ</b>				
Σύνολο	Διεύθυνση/ Αυτοτελές Τμήμα	Πλήθος	Επίπεδο Εκπαίδευσης (ΠΕ, ΤΕ, ΔΕ, ΥΕ) Κλάδος & Ειδικότητα	Σχέση Εργασίας (Οργανικές θέσεις μόνιμου προσωπικού, Προσωποπαγείς θέσεις μόνιμου προσωπικού, Ειδικές θέσεις, ΙΔΑΧ, ΙΔΟΧ)
53	Δ/ΝΣΗ ΚΟΙΝΩΝΙΚΗΣ ΠΡΟΣΤΑΣΙΑΣ ΚΑΙ ΥΓΕΙΑΣ	2	ΠΕ ΔΙΟΙΚΗΤΙΚΩΝ / ΝΗΠΙΑΓΩΓΩΝ	2 ΟΡΓΑΝΙΚΕΣ ΘΕΣΕΙΣ ΜΟΝΙΜΩΝ
		1	ΠΕ ΟΙΚΟΝΟΜΟΛΟΓΩΝ	1 ΠΡΟΣΩΠΟΠΑΓΗΣ ΘΕΣΗ ΙΔΑΧ
		10	ΤΕ ΒΡΕΦΟΝ/ΜΙΑΣ / ΜΟΝΑΔΩΝ ΥΓΕΙΑΣ ΠΡΟΝΟΙΑΣ / ΕΠΟΠΤΩΝ ΔΗΜ. ΥΓΕΙΑΣ	10 ΟΡΓΑΝΙΚΕΣ ΘΕΣΕΙΣ ΜΟΝΙΜΩΝ
		40	ΠΕ/ΤΕ/ΔΕ/ΥΕ	40 ΘΕΣΕΙΣ ΙΔΟΧ
47	Δ/ΝΣΗ ΠΑΙΔΕΙΑΣ ΚΑΙ ΔΙΑ ΒΙΟΥ ΜΑΘΗΣΗΣ	2	ΠΕ ΔΙΟΙΚΗΤΙΚΩΝ / ΔΙΟΙΚΗΤΙΚΩΝ ΟΙΚΟΝ/ΓΩΝ	2 ΟΡΓΑΝΙΚΕΣ ΘΕΣΕΙΣ ΜΟΝΙΜΩΝ
		2	ΔΕ ΔΙΟΙΚΗΤΙΚΩΝ / ΜΑΓΕΙΡΩΝ	2 ΟΡΓΑΝΙΚΕΣ ΘΕΣΕΙΣ ΜΟΝΙΜΩΝ
		7	ΔΕ ΣΧΟΛΙΚΩΝ ΦΥΛΑΚΩΝ	7 ΠΡΟΣΩΠΟΠΑΓΕΙΣ ΘΕΣΕΙΣ ΙΔΑΧ
		1	ΥΕ ΕΡΓΑΤΩΝ ΚΑΘ/ΤΑΣ	1 ΟΡΓΑΝΙΚΗ ΘΕΣΗ ΜΟΝΙΜΩΝ
		30	ΥΕ ΕΡΓΑΤΩΝ ΚΑΘ/ΤΑΣ	30 ΠΡΟΣΩΠΟΠΑΓΕΙΣ ΘΕΣΕΙΣ ΙΔΑΧ
5	ΠΕ/ΤΕ/ΔΕ/ΥΕ	5 ΘΕΣΕΙΣ ΙΔΟΧ		
8	Δ/ΝΣΗ ΔΗΜΟΤΙΚΗΣ ΑΣΤΥΝΟΜΙΑΣ	1	ΠΕ ΔΗΜΟΤΙΚΗΣ ΑΣΤΥΝΟΜΙΑΣ	1 ΟΡΓΑΝΙΚΗ ΘΕΣΗ ΜΟΝΙΜΩΝ
		6	ΔΕ ΔΗΜ.ΑΣΤΥΝΟΜΙΑΣ	6 ΟΡΓΑΝΙΚΕΣ ΘΕΣΕΙΣ ΜΟΝΙΜΩΝ
		1	ΔΕ ΔΙΟΙΚΗΤΙΚΩΝ	1 ΟΡΓΑΝΙΚΗ ΘΕΣΗ ΜΟΝΙΜΩΝ
3	Δ/ΝΣΗ ΠΡΟΓΡΑΜΜΑΤΙΣΜΟΥ – ΑΓΡΟΤΙΚΗΣ ΑΝΑΠΤΥΞΗΣ ΚΑΙ ΤΟΥΡΙΣΜΟΥ	1	ΠΕ ΜΗΧΑΝΟΛΟΓΩΝ	1 ΟΡΓΑΝΙΚΗ ΘΕΣΗ ΜΟΝΙΜΩΝ
		1	ΤΕ ΜΗΧΑΝΟΛΟΓΩΝ	1 ΟΡΓΑΝΙΚΗ ΘΕΣΗ ΜΟΝΙΜΩΝ
		1	ΔΕ ΔΙΟΙΚΗΤΙΚΩΝ	1 ΟΡΓΑΝΙΚΗ ΘΕΣΗ ΜΟΝΙΜΩΝ
3	ΙΔΙΑΙΤΕΡΟ ΓΡΑΦΕΙΟ ΔΗΜΑΡΧΟΥ	1	ΤΕ ΛΟΓΙΣΤΙΚΗΣ	1 ΟΡΓΑΝΙΚΗ ΘΕΣΗ ΜΟΝΙΜΩΝ
		2	ΔΕ ΔΙΟΙΚΗΤΙΚΩΝ/ΟΔΗΓΩΝ	2 ΟΡΓΑΝΙΚΕΣ ΘΕΣΕΙΣ ΜΟΝΙΜΩΝ
3	ΙΔΙΑΙΤΕΡΟ ΓΡΑΦΕΙΟ ΑΝΤΙΔΗΜΑΡΧΩΝ	2	ΔΕ ΔΙΟΙΚΗΤΙΚΩΝ	2 ΟΡΓΑΝΙΚΕΣ ΘΕΣΕΙΣ ΜΟΝΙΜΩΝ
		1	ΔΕ ΔΙΟΙΚΗΤΙΚΩΝ	1 ΠΡΟΣΩΠΟΠΑΓΗΣ ΘΕΣΗ ΙΔΑΧ
10	ΥΔΟΜ	3	ΠΕ ΜΗΧΑΝΙΚΩΝ / ΤΟΠΟΓΡΑΦΩΝ / ΧΩΡΟΤΑΞΙΑΣ	3 ΠΡΟΣΩΠΟΠΑΓΕΙΣ ΘΕΣΕΙΣ ΜΟΝΙΜΩΝ
		6	ΤΕ ΜΗΧΑΝΟΛΟΓΩΝ/ ΜΗΧΑΝΙΚΩΝ	6 ΠΡΟΣΩΠΟΠΑΓΕΙΣ ΘΕΣΕΙΣ ΜΟΝΙΜΩΝ
		1	ΔΕ ΤΕΧΝΙΚΩΝ	1 ΠΡΟΣΩΠΟΠΑΓΗΣ ΘΕΣΗ ΜΟΝΙΜΩΝ
3	ΑΥΤΟΤΕΛΕΣ ΓΡΑΦΕΙΟ ΥΠΟΣΤΗΡΙΞΗΣ ΠΟΛΙΤΙΚΩΝ ΟΡΓΑΝΩΝ	1	ΤΕ ΠΛΗΡΟΦΟΡΙΚΗΣ	1 ΟΡΓΑΝΙΚΗ ΘΕΣΗ ΜΟΝΙΜΩΝ
		2	ΔΕ ΔΙΟΙΚΗΤΙΚΩΝ	2 ΟΡΓΑΝΙΚΕΣ ΘΕΣΕΙΣ ΜΟΝΙΜΩΝ
2	ΓΕΝΙΚΟΣ ΓΡΑΜΜΑΤΕΑΣ	1	ΠΕ	1 ΟΡΓΑΝΙΚΗ ΘΕΣΗ ΙΔΟΧ
		1	ΤΕ ΛΟΓΙΣΤΙΚΗΣ	1 ΟΡΓΑΝΙΚΗ ΘΕΣΗ ΜΟΝΙΜΩΝ
5	ΜΕΤΑΚΛΗΤΟΙ ΥΠΑΛΛΗΛΟΙ	3	ΠΕ ΕΙΔΙΚΟΙ ΣΥΝΕΡΓΑΤΕΣ	3 ΟΡΓΑΝΙΚΕΣ ΘΕΣΕΙΣ ΙΔΟΧ
		1	ΤΕ ΕΙΔΙΚΟΣ ΣΥΝΕΡΓΑΤΗΣ	1 ΟΡΓΑΝΙΚΗ ΘΕΣΗ ΙΔΟΧ
		1	ΔΕ ΕΙΔΙΚΟΣ ΣΥΝΕΡΓΑΤΗΣ	1 ΟΡΓΑΝΙΚΗ ΘΕΣΗ ΙΔΟΧ
2	ΝΠΔΔ	2	2 ΔΕ ΔΙΟΙΚΗΤΙΚΩΝ	ΑΠΟΣΠΑΣΜΕΝΕΣ ΥΠΑΛΛΗΛΟΙ
<b>Σύνολο</b>		<b>280</b>		

Πηγή: Διεύθυνση Διοικητικών Υπηρεσιών (2020)



Οι ελλείψεις που παρατηρούνται σε προσωπικό για τις διευθύνσεις του Δήμου Πύργου, σύμφωνα με τη Διεύθυνση Διοικητικών Υπηρεσιών, αφορούν:

- την πλήρη έλλειψη ειδικοτήτων ΠΕ Πληροφορικής, ΠΕ Νομικών, ΠΕ Γεωπόνων, ΠΕ Περιβαλλοντολόγων, ΠΕ Κοινωνικών Λειτουργών, ΠΕ Αγρονόμων Τοπογράφων, ΤΕ Κοινωνικών Λειτουργών, ΔΕ Υδραυλικών
- τη μη επάρκεια ειδικοτήτων ΠΕ Μηχανικών, ΠΕ Νηπιαγωγών, ΠΕ Οικονομολόγων, ΤΕ Πληροφορικής, ΤΕ Μηχανικών, ΤΕ Τοπογράφων, ΤΕ Βρεφονηπιοκόμων, ΔΕ Μαγείρων, ΔΕ Οδηγών, ΔΕ Εργατοτεχνιτών, ΔΕ Χειριστών Μηχανημάτων Έργων, ΥΕ Εργατών Καθαριότητας / Συνοδών Απορριμματοφόρων, ΥΕ Εργατών Καθαριότητας Σχολείων και Εσωτερικών Χώρων

Τα δεδομένα όπως παρουσιάστηκαν παραπάνω αφορούν τους υπηρετούντες ανά διεύθυνση. Σημειώνεται ότι **ανά διεύθυνση** δεν υφίσταται επίσημη καταγραφή των θέσεων και των ειδικοτήτων που προβλέπονται, ούτε των κενών θέσεων. Στο Παράρτημα συμπεριλαμβάνονται οι συνολικές οργανικές θέσεις, οι υπηρετούντες και τα κενά **ανά Ειδικότητα**, όπως αποτυπώνονται στον ΟΕΥ. Συνεπώς, παρακάτω καταγράφονται οι ελλείψεις ανά Ειδικότητα:

Σύμφωνα με τον πίνακα του Παραρτήματος Ι (**Πίνακας 58**), από το σύνολο των 496 θέσεων μόνιμου προσωπικού, προσωπικού ΙΔΑΧ, προσωπικού εποχιακών αναγκών και ειδικών θέσεων που προβλέπονται για το Δήμο Πύργου, καλύπτονται οι 316, ενώ 180 παραμένουν κενές.

Αναφορικά με το μόνιμο προσωπικό, στην κατηγορία Πανεπιστημιακής Εκπαίδευσης φαίνεται ότι δεν υπάρχουν καθόλου εργαζόμενοι για τις κατηγορίες: ΟΙΚΟΝΟΜΙΚΗΣ ΚΑΙ ΠΕΡΙΦΕΡΕΙΑΚΗΣ ΑΝΑΠΤΥΞΗΣ, ΗΛΕΚΤΡΟΛΟΓΩΝ ΜΗΧΑΝΙΚΩΝ, ΓΕΩΠΟΝΩΝ, ΓΕΩΛΟΓΩΝ, ΠΕΡΙΒΑΛΛΟΝΤΟΛΟΓΩΝ, ΚΤΗΝΙΑΤΡΩΝ, ΠΛΗΡΟΦΟΡΙΚΗΣ, ΙΑΤΡΙΚΩΝ ΕΙΔΙΚΟΤΗΤΩΝ. Για την κατηγορία Τεχνολογικής εκπαίδευσης παρατηρείται ότι απουσιάζουν εντελώς οι ειδικοί: ΤΕ ΠΕΡΙΒΑΛΛΟΝΤΟΣ, ΤΟΥΡΙΣΤΙΚΩΝ ΕΠΙΧΕΙΡΗΣΕΩΝ, ΑΝΘΟΚΟΜΙΑΣ, ΤΕΧΝΟΛΟΓΩΝ ΓΕΩΠΟΝΙΑΣ. Οι ειδικοί της Δευτεροβάθμιας εκπαίδευσης για τις οποίες δεν υπάρχει προσωπικό είναι οι: ΔΙΟΙΚΗΤΙΚΩΝ ΓΡΑΜΜΑΤΕΩΝ, ΕΡΓΟΔΗΓΩΝ, ΤΕΧΝΙΚΩΝ ΕΡΓΟΔΗΓΩΝ, ΒΟΗΘΩΝ ΒΡΕΦΟΚΟΜΩΝ, ΤΕΧΝΙΚΩΝ ΟΔΗΓΩΝ, ΤΕΧΝΙΤΩΝ (ΥΔΡΑΥΛΙΚΟΣ), ΤΕΧΝΙΤΩΝ (ΕΛΑΙΟΧΡΩΜΜΑΤΙΣΤΗΣ), ΤΕΧΝΙΤΩΝ (ΑΣΦΑΛΤΟΤΕΧΝΙΤΗΣ). Από τις ειδικότητες Υποχρεωτικής Εκπαίδευσης, δεν υφίστανται εργαζόμενοι για τις κατηγορίες: ΕΠΙΣΤΑΤΩΝ ΚΑΘ/ΤΑΣ, ΒΟΗΘΗΤΙΚΟ ΠΡΟΣΩΠΙΚΟ ΜΑΓΕΙΡΙΩΝ. Στις προσωποπαγείς θέσεις προσωπικού ΙΔΑΧ και στο προσωπικό εποχιακών αναγκών δεν παρατηρείται απόλυτη έλλειψη σε κάποια κατηγορία. Σημειώνεται, ωστόσο, ότι οι κατηγορίες «ΣΧΟΛΙΚΩΝ ΦΥΛΑΚΩΝ» και «ΕΡΓΑΤΩΝ ΚΑΘ/ΤΑΣ ΣΧΟΛΙΚΩΝ ΜΟΝΑΔΩΝ»

εμφανίζουν έντονες ελλείψεις. Στις Ειδικές Θέσεις παρατηρείται παντελής έλλειψη προσωπικού μόνο για την κατηγορία των Δικηγόρων.

#### A.2.4. ΝΟΜΙΚΑ ΠΡΟΣΩΠΑ ΔΗΜΟΥ

Τα Νομικά Πρόσωπα Δημοσίου Δικαίου και Δημοτικές Επιχειρήσεις του Δήμου Πύργου παρουσιάζονται συνοπτικά στον επόμενο πίνακα.

Πίνακας 51: Νομικά Πρόσωπα Δήμου Πύργου

Δημοτικοί Φορείς - Επιχειρήσεις	Περιγραφή Αρμοδιοτήτων	Απασχολούμενοι
<b>Δημοτική Επιχείρηση Πύργου ΑΕ ΟΤΑ</b> ΦΕΚ: 427B/17-3-2011 & 1013B/5-11-1996	Εκμετάλλευση λατομείο Ελαιώνα και ΑΕΚΚ Εκμετάλλευση θεματικού πάρκου Ξυστήρη Εκμετάλλευση λαϊκών αγορών και πανηγυριών	<b>8</b> (1 αορίστου χρόνου σύμβαση εξαρτημένης εργασίας και 7 εξωτερικοί συνεργάτες)
<b>Δημοτική Κοινοφελής Επιχείρηση Πύργου</b> ΦΕΚ: 1258B/16-6-2011, 912/B/15-4-2013, 725/B/29-4-2015 & 1953/B/7-6-2017	Κοινωνική προστασία, Περιβάλλον, η οργάνωση δημοτικής συγκοινωνίας, η εκπόνηση και εφαρμογή προγραμμάτων έρευνας και τεχνολογίας για την ανάπτυξη της περιοχής	-
<b>Δημοτική Επιχείρηση Ύδρευσης Αποχέτευσης Πύργου</b> ΦΕΚ: 211B/5-3-2001 & 1712B/2-8-2011	Λειτουργία δικτύου ύδρευσης και αποχέτευσης του Δήμου Πύργου Λειτουργία μονάδων επεξεργασίας λυμάτων Πύργου και Κατακόλου	<b>32</b>
<b>Διαβαθμηδικός Σύνδεσμος Δήμου Πύργου, Αρχαίας Ολυμπίας και Περιφέρειας Δυτικής Ελλάδας</b> ΦΕΚ: 1959B/2-9-2011	Η διαχείριση του έργου «Δίκτυο ύδρευσης των Δήμων και Κοινοτήτων Ν. Ηλείας από τον Ποταμό Ερύμανθο»	-
<b>Δημοτικό Λιμενικό Ταμείο Πύργου</b> ΦΕΚ: 159A/16-7-2001	Διαχείριση - εκμετάλλευση χερσαίας ζώνης λιμένα Κατακόλου και Διαχείριση - εκμετάλλευση λιμένα Κατακόλου	<b>3</b> (1 μόνιμο υπάλληλο και 2 υπάλληλους του Δήμου με παράλληλα καθήκοντα ή τοποθέτηση)
<b>Δημοτικός Οργανισμός Πολιτισμού Πύργου</b> ΦΕΚ: 340B/7-2-2018	Η ανάπτυξη οποιασδήποτε καλλιτεχνικής, πνευματικής, πολιτιστικής δραστηριότητας στην περιοχή του Δήμου Πύργου.	-

Πηγή: Διεύθυνση Προγραμματισμού – Αγροτικής Ανάπτυξης & Τουρισμού

Για τα παραπάνω νομικά πρόσωπα παρατηρούνται ελλείψεις στελέχωσης που δυσκολεύουν τη λειτουργία τους και σε κάποιες περιπτώσεις διοικητικά θέματα. Σύνηθες πρόβλημα αποτελεί η εξεύρεση πόρων, καθώς παρατηρούνται προβλήματα είσπραξης εσόδων στη ΔΕΥΑΠ, μείωση των εσόδων του Δημοτικού Λιμενικού Ταμείου κατά την περίοδο της πανδημίας, λόγω αναστολής των κρουαζιέρων, υψηλά μισθώματα που θέτουν θέμα βιωσιμότητας για τα ΔΕΠ ΑΕ ΟΤΑ. Πιο σταθερή παρουσιάζεται η κατάσταση της ΔηΚΕΠ και του ΔΟΠ, καθώς επιχορηγούνται από το Δήμο.

Παρακάτω παρουσιάζονται πιο αναλυτικά τα νομικά πρόσωπα του Δήμου Πύργου και οι αρμοδιότητες και στόχοι της λειτουργίας τους.

**Δημοτική Επιχείρηση Πύργου Α.Ε. ΟΤΑ:** Συστάθηκε με το ΦΕΚ 427B/11/17-03-2011: Σύσταση της Δημοτικής Επιχείρησης Πύργου Α.Ε. ΟΤΑ με τη μετατροπή της αμιγούς Κοινοτικής Επιχείρησης Ελαιώνα - Δήμου Πύργου σε Α.Ε. ΟΤΑ. Η έδρα της επιχείρησης είναι ο Δήμος Πύργου και σκοπός της λειτουργίας της είναι:

- η εκμετάλλευση του Λατομείου που βρίσκεται στη θέση «Βαθύ λαγκάδι» ή «Βρυσολάγκαδο» του Δ.Δ. Ελαιώνα του Δήμου Πύργου και άλλων λατομικών ζωνών της ευρύτερης περιοχής
- η εκμετάλλευση της ακίνητης περιουσίας του Δήμου Πύργου
- η ανακύκλωση, διαχείριση και επεξεργασία των στερεών, υγρών αποβλήτων, οικιακών λυμάτων και οικοδομικών υλικών
- η εκμετάλλευση λαϊκών αγορών και χώρων στάθμευσης αυτοκινήτων
- η εκπόνηση μελετών που θα αφορούν στην εφαρμογή περιβαλλοντικών κανόνων, αποκατάστασης και αξιοποίησης περιβάλλοντος, διαχείρισης φυσικών πόρων, εν γένει τεχνικών μελετών, Διοίκησης, Οργάνωσης και Οικονομίας του Δήμου
- η εκτέλεση τεχνικών έργων και προϊόντων που σχετίζονται με αυτά (επεξεργασία αδρανών υλικών, παραγωγή οικοδομικών υλικών, τσιμεντοπλακών, κυβόλιθων, κ.λπ.)

**Δημοτική Κοινωφελής Επιχείρηση Πύργου:** Η σύστασή της έγινε με το ΦΕΚ 1258B/7/16-06-2011: Συγχώνευση υφισταμένων Κοινωφελών Επιχειρήσεων Δήμου Πύργου και σύσταση νέας Κοινωφελούς Επιχείρησης, με την επωνυμία: "Δημοτική Κοινωφελής Επιχείρηση Πύργου". Έδρα της επιχείρησης είναι η πόλη του Πύργου και διαθέτει τη δυνατότητα δημιουργίας υποκαταστημάτων ή παραρτημάτων σε όλη την διοικητική περιοχή Δήμου Πύργου. Σκοπός της λειτουργίας της είναι:

- Η κοινωνική προστασία και αλληλεγγύη στον οποίο περιλαμβάνεται, ιδίως:
  1. Η εφαρμογή πολιτικών ή η συμμετοχή σε δράσεις που αποσκοπούν στην υποστήριξη και κοινωνική φροντίδα της βρεφικής και παιδικής ηλικίας και της τρίτης ηλικίας, με τη δημιουργία και λειτουργία δομών όπως παιδικών και βρεφονηπιακών σταθμών, βρεφοκομείων, ορφανοτροφείων, κέντρων ανοικτής προστασίας – περίθαλψης και ημερήσιας φροντίδας, ψυχαγωγίας και αναψυχής ηλικιωμένων, γηροκομείων κ.λπ. και τη μελέτη και εφαρμογή σχετικών κοινωνικών προγραμμάτων.
  2. Η εφαρμογή πολιτικών ή η συμμετοχή σε δράσεις και προγράμματα, που στοχεύουν στη μέριμνα, υποστήριξη και φροντίδα ευπαθών κοινωνικών ομάδων με την παροχή υπηρεσιών υγείας και την προαγωγή ψυχικής υγείας, όπως δημιουργία ιατρείων, κέντρων αγωγής υγείας, υποστήριξης και αποκατάστασης ατόμων με αναπηρία, κέντρων ψυχικής υγείας, συμβουλευτικής στή-ριξης των θυμάτων ενδοοικογενειακής βίας και βίας

κατά συνοικούντων προσώπων και κέντρων πρόληψης κατά εξαρτησιογόνων ουσιών.

3. Η δημιουργία τράπεζας τροφίμων, η μέριμνα για τη στήριξη αστέγων και γενικότερα οικονομικά αδύνατων δημοτών, με την παροχή χρηματικών βοηθημάτων, ειδών διαβίωσης και περίθαλψης σε κατοίκους που αντιμετωπίζουν σοβαρά προβλήματα διαβίωσης.
  4. Η σχεδίαση, η οργάνωση, ο συντονισμός και η εφαρμογή προγραμμάτων και πρωτοβουλιών για την πρόληψη της παραβατικότητας.
  5. Ο σχεδιασμός και εφαρμογή προγραμμάτων ή συμμετοχή σε προγράμματα και δράσεις για την ένταξη αθίγγανων, παλιννοστούντων ομογενών, μεταναστών και προσφύγων ή άλλων μειονεκτούντων ομάδων πληθυσμού, στην κοινωνική, οικονομική και πολιτιστική ζωή της τοπικής κοινωνίας.
  6. Η υλοποίηση δράσεων αιμοδοσίας και γενικότερα η προώθηση και ανάπτυξη του εθελοντισμού και της κοινωνικής αλληλεγγύης με τη δημιουργία τοπικών δικτύων κοινωνικής αλληλεγγύης, εθελοντικών οργανώσεων και ομάδων εθελοντών που θα δραστηριοποιούνται για την επίτευξη των στόχων και την υποβοήθηση του έργου της κοινωνικής προστασίας και αλληλεγγύης.
    - ο Η εκπόνηση και εφαρμογή προγραμμάτων και πολιτικών προώθησης της απασχόλησης για την ανάπτυξη της περιοχής του Δήμου.
- Περιβάλλοντος, στον οποίο περιλαμβάνεται, ιδίως:
    1. Η εκπόνηση τοπικών προγραμμάτων για την προστασία και αναβάθμιση του φυσικού, αρχιτεκτονικού και πολιτιστικού περιβάλλοντος, στο πλαίσιο των εθνικών και ευρωπαϊκών πολιτικών.
    2. Η προστασία και διαχείριση των υδάτινων πόρων, η προστασία του εδάφους και των εσωτερικών υδάτων από την αλιεία (λιμνοθάλασσες, λίμνες, ιχθυοτροφεία, ποταμοί) και η καταπολέμηση της ρύπανσης στην περιοχή τους.
    3. Η ίδρυση και λειτουργία εργαστηρίων.
    4. Η παροχή συνδρομής στην αρμόδια πυροσβεστική υπηρεσία, με κάθε πρόσφορο μέσο που διαθέτουν, για την αντιμετώπιση πυρκαγιών, ιδίως σε περιοχές που έχουν δασικό χαρακτήρα.
    5. Η ίδρυση και λειτουργία σφαγείων.
  - Η οργάνωση δημοτικής συγκοινωνίας.

- Η εκπόνηση και εφαρμογή προγραμμάτων έρευνας και τεχνολογίας για την ανάπτυξη της περιοχής τους.
- Σύμφωνα με το άρθρο 254 παρ. 2 του Ν. 3463/2006, η επιδίωξη περισσότερων σκοπών από τους ανωτέρω, οι οποίοι είναι μεταξύ τους συναφείς και σε κάθε περίπτωση δεν έχουν εμπορικό ή βιομηχανικό χαρακτήρα.

**Δημοτική Επιχείρηση Ύδρευσης Αποχέτευσης (ΔΕΥΑ) Δήμου Πύργου:** Συστάθηκε με το ΦΕΚ 211B/3/05-03-2001 Σύσταση της Δημοτικής Επιχείρησης Ύδρευσης Αποχέτευσης (ΔΕΥΑ) του Δήμου Πύργου, το οποίο τροποποιήθηκε με το ΦΕΚ 1712B/2/02-08-2011 Συμπλήρωση - τροποποίηση της συστατικής Πράξης της Δημοτικής Επιχείρησης Ύδρευσης Αποχέτευσης (ΔΕΥΑ) του Δήμου Πύργου (Επέκταση αρμοδιότητας). Η επιχείρηση με έδρα τον Πύργο, έχει κοινωφελή χαρακτήρα και είναι υπεύθυνη για τη λειτουργία και συντήρηση των έργων ύδρευσης και αποχέτευσης της αρμοδιότητας της, καθώς και για την εκτέλεση νέων έργων.

**Διαβαθμιδικός Σύνδεσμος Δήμων Πύργου, Αρχαίας Ολυμπίας και Περιφέρειας Δυτικής Ελλάδας:** Δημιουργήθηκε με το ΦΕΚ 1959B/3/02-09-2011 Σύσταση του διαβαθμιδικού συνδέσμου Δήμων Πύργου, Αρχαίας Ολυμπίας και Περιφέρειας Δυτικής Ελλάδας. Ο ειδικός σκοπός του διαβαθμιδικού συνδέσμου είναι η διαχείριση των έργων υδροδότησης και παροχή ύδατος αστικής χρήσης στους Δήμους του Νομού Ηλείας, οι οποίοι μπορούν να εξυπηρετηθούν από τα ολοκληρωμένα αντίστοιχα έργα.

Η διαχείριση της διανομής ύδατος στους Δήμους και τους οικισμούς κατάντη του συστήματος υδροδότησης θα αποτελεί ευθύνη των αντίστοιχων Δήμων ή των Δημοτικών Επιχειρήσεων Ύδρευσης – Αποχέτευσης αυτών, όπου υπάρχουν.

Για την επίτευξη του παραπάνω σκοπού οι επιμέρους στόχοι του Συνδέσμου, ενδεικτικά και όχι περιοριστικά είναι:

- Η γενικότερη ορθολογική διαχείριση των υδάτινων πόρων της ευρύτερης περιοχής
- Η επαρκής κάλυψη των αναγκών υδροδότησης της περιοχής
- Η καλή ποιότητα του ύδατος
- Η αποδοτική λειτουργία και συντήρηση του έργου
- Η διασφάλιση οικονομικής αυτονομίας και αυτοτέλειας του Διαβαθμιδικού Συνδέσμου

**Δημοτικό Λιμενικό Ταμείο Πύργου (ΝΠΔΔ-οικονομικός τομέας):** Συστάθηκε με το ΦΕΚ 159A/1/16-07-2001, μέσω του οποίου οι αρμοδιότητες του τότε Λιμενικού Ταμείου Κατακόλου που αφορούσαν το Δήμο Πύργου μεταφέρθηκαν σε αυτόν και έγινε η σύσταση του Ν.Π.Δ.Δ. με την επωνυμία "Δημοτικό Λιμενικό Ταμείο Πύργου".

**Δημοτικός Οργανισμός Πολιτισμού Πύργου:** Συστάθηκε με το ΦΕΚ 340B/7/07-02-2018 Σύσταση του ΝΠΔΔ με την επωνυμία: Δημοτικός Οργανισμός Πολιτισμού Πύργου. Έδρα του είναι η Δημοτική Κοινότητα Πύργου και έχει τη δυνατότητα δημιουργίας αποκεντρωμένων υπηρεσιών στις δημοτικές ενότητες, υπό μορφή παραρτημάτων, για την καλύτερη εξυπηρέτηση των κατοίκων. Στους σκοπούς τους νομικού προσώπου συγκαταλέγονται:

- Η δημιουργία και ανάπτυξη πνευματικής, καλλιτεχνικής και πολιτιστικής δραστηριότητας στην περιοχή του Δήμου Πύργου, για την καλλιέργεια και ανάπτυξη του Πνευματικού και Πολιτιστικού επιπέδου των κατοίκων.
- Η ευαισθητοποίηση των κατοίκων του Δήμου και ειδικότερα των νέων για την δημιουργική αξιοποίηση και διάθεση του ελεύθερου χρόνου τους.
- Η προκήρυξη διαγωνισμών και η ανάθεση εργασιών ή μελετών που αφορούν στην προαγωγή της πνευματικής και πολιτιστικής ανάπτυξης του δήμου Πύργου.
- Η κατάρτιση και εκτέλεση προγραμμάτων μορφωτικών και πολιτιστικών εκδηλώσεων, η ενθάρρυνση του πνεύματος πρωτοβουλίας και αυτενέργειας των νέων στην εκπόνηση και εκτέλεση των προγραμμάτων αυτών και η δημιουργία κάθε μορφής δραστηριότητας που στοχεύει στην προώθηση των σκοπών του Νομικού Προσώπου.
- Η καλλιτεχνική, τεχνική και επιστημονική συνεργασία με Πανεπιστημιακά Ιδρύματα, φορείς του Εσωτερικού και Εξωτερικού, επιχειρήσεις, νομικά πρόσωπα και Οργανισμούς πάσης φύσεως.
- Η διοργάνωση και η συνδιοργάνωση με άλλους πολιτιστικούς φορείς διαλέξεων, σεμιναρίων, συναυλιών, εκθέσεων, προβολών και γενικά κάθε είδους εκδηλώσεων για τη διατήρηση εθίμων και τοπικών παραδόσεων των περιοχών του Δήμου ή που αποσκοπούν στην αναβάθμιση της τέχνης και του πολιτισμού.
- Η πραγματοποίηση διαλέξεων, ελεύθερων συζητήσεων και συνεδρίων.
- Η δημιουργία και λειτουργία μουσείων, πινακοθήκης, βιβλιοθήκης, Ωδείου, χορωδιών, ορχηστρών, λαογραφικών κέντρων, εργαστηρίων φωτογραφίας, ζωγραφικής, φιλαρμονικής μουσικής χορωδίας και η οργάνωση συναυλιών.
- Η δημιουργία ομίλου παραδοσιακών χορών και η υποβοήθηση του έργου ιδιωτικών ερασιτεχνικών ομίλων.
- Η λειτουργία πολιτιστικού και πνευματικού Κέντρου.
- Η διοργάνωση εθιμοτυπικών εορτών.
- Η έκδοση βιβλίων και λευκωμάτων, η συγκέντρωση και προβολή λαογραφικού υλικού, οπτικοακουστικού υλικού, ταινιών, βίντεο καθώς και σύγχρονων οπτικοακουστικών μέσων, με σκοπό την προβολή των υπηρεσιών τουρισμού, την προώθηση πολιτιστικών ανταλλαγών και την υποβοήθηση ερασιτεχνικών σχημάτων τοπικών συλλόγων.

- Η διοργάνωση εκθέσεων ζωγραφικής, γλυπτικής, χειροτεχνίας, ειδών λαϊκής τέχνης και διακόσμησης.
- Η ανάπτυξη και διάδοση της θεατρικής τέχνης με την παραγωγή θεατρικών παραστάσεων και άλλων συναφών εκδηλώσεων. Η δημιουργία θεατρικού ομίλου και η υποβοήθηση του έργου ιδιωτικών ερασιτεχνικών ομίλων. Ο προγραμματισμός και η οργάνωση όλων των εκδηλώσεων που πραγματοποιούνται στα θέατρα του Δήμου Πύργου. Η μετάκληση θεατρικών συγκροτημάτων και η προβολή Κινηματογραφικών ταινιών. Η συνολική διαχείριση και εκμετάλλευση των θεάτρων του δήμου Πύργου.
- Η προβολή και διάδοση των εικαστικών τεχνών.
- Η προβολή των αρχαιολογικών χώρων του δήμου, αλλά και των ιστορικών προσωπικοτήτων αυτού.
- Η ανάπτυξη του πολιτιστικού τουρισμού.
- Η προστασία μουσείων, μνημείων καθώς και αρχαιολογικών χώρων.
- Η δημιουργία, διαχείριση και λειτουργία Κέντρου Φιλοσοφίας και Παιδείας, η διάδοση των ανθρωπιστικών επιστημών και της διεπιστημονικής συνεργασίας σε διεθνές επίπεδο. Η σύγκλιση και διοργάνωση επιστημονικών συναντήσεων, συνεδρίων και σεμιναρίων, των οποίων το περιεχόμενο θα συνάδει με τον σκοπό αυτό.
- Η συνεργασία και ανταλλαγή πολιτιστικών και λοιπών εκδηλώσεων και δραστηριοτήτων με αντίστοιχους φορείς Δήμων της χώρας και με φορείς τόσο των χωρών της Ευρώπης, όσο και λοιπών χωρών.
- Η ανάπτυξη και η στήριξη κάθε κοινωφελούς ή φιλανθρωπικής δράσης.

Για την προώθηση των σκοπών του, το Νομικό Πρόσωπο μπορεί να αναπτύσσει συνεργασίες, να συμμετέχει σε εθνικά ή διεθνή προγράμματα, συγχρηματοδοτούμενα ή μη, να συντονίζει και να συνδιοργανώνει δραστηριότητες με άλλους φορείς από την Ελλάδα και το εξωτερικό με επιπλέον στόχο την απόκτηση και βελτίωση των εμπειριών από την εξέλιξη των τεχνών και της επιστήμης και την διάχυση των αποτελεσμάτων στην τοπική κοινωνία.

Στα νομικά πρόσωπα του Δήμου Πύργου συγκαταλέγονται και οι Σχολικές Επιτροπές, οι οποίες φροντίζουν για τη στήριξη της διοικητικής λειτουργίας των σχολικών μονάδων, που βρίσκονται στα διοικητικά όρια του Δήμου.

### **Σχολικές Επιτροπές**

Στο Δήμο λειτουργούν μία Σχολική Επιτροπή Μονάδων Πρωτοβάθμιας Εκπαίδευσης και μία Σχολική Επιτροπή Μονάδων Δευτεροβάθμιας Εκπαίδευσης, όπως προβλέπεται από



το Ν. 3852/2010. Έργο κάθε σχολικής επιτροπής είναι (παρ.4 του άρθρου 243 του Ν.3463/2006, Μ.Τ.Π.Υ. με αριθ. 48188/483/27.01.1992, Ελ. Συν. Τμ. VII Πράξη 34/2005):

- Η διαχείριση των πιστώσεων που της διατίθενται για την κάλυψη των δαπανών λειτουργίας των αντίστοιχων σχολείων (θέρμανσης, φωτισμού, ύδρευσης, τηλεφώνου, αποχέτευσης, αγοράς αναλώσιμων υλικών κ.λπ.)
- Η αμοιβή καθαριστριών
- Η εκτέλεση έργων για την επισκευή και συντήρηση των αντίστοιχων σχολείων και του κάθε είδους εξοπλισμού τους
- Η εισήγηση προς τις αντίστοιχες διευθύνσεις Πρωτοβάθμιας και Δευτεροβάθμιας Εκπαίδευσης για τον εφοδιασμό από τον Οργανισμό Σχολικών Κτιρίων των αντίστοιχων σχολείων με έπιπλα και εξοπλιστικά είδη και από το Υπουργείο Εθνικής Παιδείας και Θρησκευμάτων με βιβλία για τις αντίστοιχες σχολικές βιβλιοθήκες
- Η διαχείριση των εσόδων από την ενδεχόμενη εκμετάλλευση των σχολικών κυλικείων
- Η λήψη κάθε άλλου μέτρου που κρίνεται αναγκαίο για τη στήριξη της διοικητικής λειτουργίας των σχολικών μονάδων

#### **A.2.5. ΣΥΜΜΕΤΟΧΕΣ- ΔΙΚΤΥΩΣΕΙΣ ΔΗΜΟΥ**

Ο Δήμος Πύργου ανήκει στο Εθνικό Διαδημοτικό δίκτυο Υγιών Πόλεων για την προαγωγή της υγείας και στο Δίκτυο Ελληνικών Πόλεων για την Ανάπτυξη (Δ.Ε.Π.ΑΝ.) προκειμένου να αναπτύξει και να διαχειριστεί αποτελεσματικότερα τις δημόσιες υπηρεσίες και τις υποδομές του.

Στις διαδημοτικές συνεργασίες του Δήμου Πύργου συμπεριλαμβάνονται η συνεργασία του μέσω του Νομικού Προσώπου του Διαβαθμιακού Συνδέσμου με το Δήμο Αρχαίας Ολυμπίας, για το έργο ύδρευσης της Ηλείας από τον Ερύμανθο. Επιπλέον, μέσω του ΦΟΣΔΑ, συμμετέχει σε συνεργασία για τη διαχείριση των στερεών απορριμμάτων του. Τέλος, ο Δήμος Πύργου έχει προχωρήσει στο παρελθόν, το 1997, στην αδελφοποίηση της πόλης του Πύργου με την Ουγγρική πόλη Μπουντάουρς.

## A.2.6. ΥΛΙΚΟΤΕΧΝΙΚΗ ΥΠΟΔΟΜΗ ΔΗΜΟΥ

### A.2.6.1. Οχήματα

Ο Δήμος διαθέτει 70 οχήματα για την εξυπηρέτηση των αναγκών του, εκ των οποίων 2 αγροτικά μηχανήματα, 5 δίκυκλα, 10 Ι.Χ., 18 Μηχανήματα Έργου, 7 Φορητά Ανατρεπόμενα, 14 Φορητά μη ανατρεπόμενα και 14 Φορητά Απορριματοφόρα (για τα απορριματοφόρα βλέπε και Πίνακας 35). Τα οχήματα καταγράφονται αναλυτικά στον επόμενο πίνακα (Πίνακας 52).

Πίνακας 52: Οχήματα Δήμου Πύργου

A/A	ΑΡ.ΚΥΚΛ	ΜΑΡΚΑ	ΚΑΤΗΓΟΡΙΑ	ΕΙΔΟΣ ΟΧΗΜ	ΤΥΠΟΣ ΟΧΗΜ.	ΚΥΒΙ-ΣΜΟΣ	ΕΤΟΣ 1ης ΚΥΚΛ.	ΔΙΕΥ/ΝΣΗ ΠΟΥ ΧΡΗΣΙΜΟΠΟΙΕΙ ΤΟ ΟΧΗΜΑ
1	AM 58877	ZETOR	ΑΓΡΟΤΙΚΟ ΜΗΧΑΝΗΜΑ	ΔΙΑΞ.ΓΕΩΡΓ. ΕΛΚΥΣΤΗΡΑΣ	8771 PROXIMA	60	9/2/2010	ΚΑΘΑΡΙΟΤΗΤΑ
2	AM 58762	NEW HOL	ΑΓΡΟΤΙΚΟ ΜΗΧΑΝΗΜΑ	Δ.Γ.Ε. ΚΑΝΟΝΙΚΟΣ	CNH T 5060	106	25/8/2009	ΚΑΘΑΡΙΟΤΗΤΑ
3	HAN 665	HONDA	ΔΙΚΥΚΛΟ	ΔΙΚΥΚΛΟ	JF 10	2	30/8/2004	ΔΗΜΟΤΙΚΗ ΑΣΤΥΝΟΜΙΑ
4	HAN 666	HONDA	ΔΙΚΥΚΛΟ	ΔΙΚΥΚΛΟ	JF 10	2	30/8/2004	ΔΗΜΟΤΙΚΗ ΑΣΤΥΝΟΜΙΑ
5	HAN 305	YAMAHA	ΔΙΚΥΚΛΟ	ΔΙΚΥΚΛΟ	ΧΤ 600E	8	12/11/2003	ΔΗΜΟΤΙΚΗ ΑΣΤΥΝΟΜΙΑ
6	HAN 320	YAMAHA	ΔΙΚΥΚΛΟ	ΔΙΚΥΚΛΟ	ΧΤ 600E	8	13/11/2003	ΔΗΜΟΤΙΚΗ ΑΣΤΥΝΟΜΙΑ
7	HAΚ 890	YAMAHA	ΔΙΚΥΚΛΟ	ΔΙΚΥΚΛΟ	ΧΤ500E	6	28/8/2000	ΔΗΜΟΤΙΚΗ ΑΣΤΥΝΟΜΙΑ
8	KHI 4064	HYUNDAI	Ι.Χ.	ΕΠΙΒΑΤΙΚΟ	Ι.Χ.	11	8/1/2003	ΒΟΗΘΕΙΑ ΣΤΟ ΣΠΙΤΙ
9	KHI 4069	HYUNDAI	Ι.Χ.	ΕΠΙΒΑΤΙΚΟ	Ι.Χ.	11	6/2/2003	ΒΟΗΘΕΙΑ ΣΤΟ ΣΠΙΤΙ
10	KHI 5165	HYUNDAI	Ι.Χ.	MINI BUS	MINI BUS	16	17/11/2005	ΔΗΜΟΣ
11	KHI 5157	SCODA	Ι.Χ.	ΕΠΙΒΑΤΙΚΟ	Ι.Χ.	10	14/9/2004	ΔΗΜΟΣ
12	KHY 6972	PEUGEOT	Ι.Χ.	ΕΠΙΒΑΤΙΚΟ	Ι.Χ.	10	13/2/2001	ΔΗΜΟΣ
13	KHI 8768	HYUNDAI	Ι.Χ.	ΕΠΙΒΑΤΙΚΟ	Ι.Χ.	16	18/8/2007	ΔΗΜΟΣ
14	KHI 8765	AUDI	Ι.Χ.	ΕΠΙΒΑΤΙΚΟ	Ι.Χ.	11	17/7/2007	ΔΗΜΟΣ
15	KHI 5152	SCODA	Ι.Χ.	ΕΠΙΒΑΤΙΚΟ	Ι.Χ.	10	14/9/2004	ΔΗΜΟΤΙΚΗ ΑΣΤΥΝΟΜΙΑ
16	KHI 5153	SCODA	Ι.Χ.	ΕΠΙΒΑΤΙΚΟ	Ι.Χ.	10	14/9/2004	ΔΗΜΟΤΙΚΗ ΑΣΤΥΝΟΜΙΑ
17	KHH 4213	ΝΙΣΣΑΝ	Ι.Χ.	ΕΠΙΒΑΤΙΚΟ	Ι.Χ.	8	21/12/2017	ΠΟΛΙΤΙΚΗ ΠΡΟΣΤΑΣΙΑ
18	ME 112894	BOBCAT	ΜΗΧΑΝΗΜΑ ΕΡΓΟΥ	ΦΟΡΤΩΤΗΣ	5160	59	2008	ΤΕΧΝΙΚΗ
19	ME 73996	CATERPIL	ΜΗΧΑΝΗΜΑ ΕΡΓΟΥ	ΙΣΟΠΕΔΟΤΗΣ	120SH-ES	140	1997	ΤΕΧΝΙΚΗ
20	ME 82275	JCB	ΜΗΧΑΝΗΜΑ ΕΡΓΟΥ	ΕΚΣΚΑΦΕΑΣ-ΦΟΡΩΤΗΣ	36XSM-41	92	1995	ΤΕΧΝΙΚΗ
21	ME 112893	JCB	ΜΗΧΑΝΗΜΑ ΕΡΓΟΥ	ΕΚΣΚΑΦΕΑΣ-ΦΟΡΩΤΗΣ	3CXCSM 41	101	2009	ΤΕΧΝΙΚΗ
22	ME 87718	JCB	ΜΗΧΑΝΗΜΑ ΕΡΓΟΥ	ΕΚΣΚΑΦΕΑΣ-ΦΟΡΩΤΗΣ	3CXCSM 4T	101	2006	ΤΕΧΝΙΚΗ
23	ME 105611	CAT/LAR	ΜΗΧΑΝΗΜΑ ΕΡΓΟΥ	ΕΚΣΚΑΦΕΑΣ-ΦΟΡΩΤΗΣ	432E	98	2007	ΤΕΧΝΙΚΗ
24	ME 105610	JCB	ΜΗΧΑΝΗΜΑ ΕΡΓΟΥ	ΦΟΡΤΩΤΗΣ	456E	200	19/6/2008	ΤΕΧΝΙΚΗ
25	ME 115387	DIEGI	ΜΗΧΑΝΗΜΑ ΕΡΓΟΥ	ΦΟΡΤΩΤΗΣ	BBC 183	101	2008	ΤΕΧΝΙΚΗ
26	ME 115386	RAM ITAL	ΜΗΧΑΝΗΜΑ ΕΡΓΟΥ	ΦΟΡΤΩΤΗΣ	FM 120	35	17/10/2010	ΤΕΧΝΙΚΗ
27	ME 115381	IVECO	ΜΗΧΑΝΗΜΑ ΕΡΓΟΥ	ΚΑΛΑΘΟΦΟΡΟ	GP 40	177	2/12/2009	ΤΕΧΝΙΚΗ

**ΕΠΙΧΕΙΡΗΣΙΑΚΟ ΣΧΕΔΙΟ ΔΗΜΟΥ ΠΥΡΓΟΥ**  
**Φάση Α': Στρατηγικός Σχεδιασμός**

A/A	ΑΡ.ΚΥΚΛ	ΜΑΡΚΑ	ΚΑΤΗΓΟΡΙΑ	ΕΙΔΟΣ ΟΧΗΜ	ΤΥΠΟΣ ΟΧΗΜ.	ΚΥΒΙ-ΣΜΟΣ	ΕΤΟΣ 1ης ΚΥΚΛ.	ΔΙΕΥ/ΝΣΗ ΠΟΥ ΧΡΗΣΙΜΟΠΟΙΕΙ ΤΟ ΟΧΗΜΑ
28	ΜΕ 112898	ALFRED	ΜΗΧΑΝΗΜΑ ΕΡΓΟΥ	ΣΑΡΑΘΡΟ	ICC1D	16,7	1/10/2009	ΤΕΧΝΙΚΗ
29	ΜΕ 112897	JCB	ΜΗΧΑΝΗΜΑ ΕΡΓΟΥ	ΕΚΣΚΑΦΕΑΣ-ΦΟΡΩΤΗΣ	JS200NLC	175	2009	ΤΕΧΝΙΚΗ
30	ΜΕ 46391	KOMATS	ΜΗΧΑΝΗΜΑ ΕΡΓΟΥ	ΕΚΣΚΑΦΕΑΣ-ΦΟΡΩΤΗΣ	WB 93R-2	97	9/7/1999	ΚΑΘΑΡΙΟΤΗΤΑ
31	ΜΕ 46476	ΝΙΣΣΑΝ	ΜΗΧΑΝΗΜΑ ΕΡΓΟΥ	ΣΑΡΑΘΡΟ	PLAY GREEN	16	30/11/2001	
32	ΜΕ 46381	KOMATS	ΜΗΧΑΝΗΜΑ ΕΡΓΟΥ	ΕΚΣΚΑΦΕΑΣ-ΦΟΡΩΤΗΣ	WB93R-2	97	13/5/1999	
33	ΜΕ 46285	CAT/LAR	ΜΗΧΑΝΗΜΑ ΕΡΓΟΥ	ΜΗΧΑΝ.ΕΡΓ	ΙΣΟΠΕΔΩΤΗΣ	99	24/3/1995	
34	ΜΕ 46378	FLATIVE	ΜΗΧΑΝΗΜΑ ΕΡΓΟΥ	ΜΗΧΑΝ.ΕΡΓ	ΚΑΔΟΠΛΥΝΤΗΡΙΟ	177	2/4/1999	
35	ΜΕ 46340	IVECO	ΜΗΧΑΝΗΜΑ ΕΡΓΟΥ	ΜΗΧΑΝ.ΕΡΓ	ΚΑΔΟΦΟΡΟ	103	22/0/1997	
36	ΚΗΙ 5136	MERCED	ΦΟΡΤΗΓΟ ΑΝΑΤΡΕΠΟΜΕΝΟ	ΦΟΡΤΗΓΟ	ΑΝΑΤΡΕΠΟΜΕΝΟ	90	30/12/2003	ΤΕΧΝΙΚΗ
37	ΚΗΙ 5148	VOLVO	ΦΟΡΤΗΓΟ ΑΝΑΤΡΕΠΟΜΕΝΟ	ΦΟΡΤΗΓΟ	ΑΝΑΤΡΕΠΟΜΕΝΟ	73	22/4/2004	ΤΕΧΝΙΚΗ
38	ΚΗΙ 5175	VOLVO	ΦΟΡΤΗΓΟ ΑΝΑΤΡΕΠΟΜΕΝΟ	ΦΟΡΤΗΓΟ	ΑΝΑΤΡΕΠΟΜΕΝΟ	73	17/2/2016	ΤΕΧΝΙΚΗ
39	ΚΗΥ 6948	IVECO	ΦΟΡΤΗΓΟ ΑΝΑΤΡΕΠΟΜΕΝΟ	ΦΟΡΤΗΓΟ	ΑΝΑΤΡΕΠΟΜΕΝΟ	57	19/10/1999	ΚΑΘΑΡΙΟΤΗΤΑ
40	ΚΗΥ 1617	MERCED	ΦΟΡΤΗΓΟ ΑΝΑΤΡΕΠΟΜΕΝΟ	ΦΟΡΤΗΓΟ	ΦΟΡΤΗΓΟ	34	12/10/1989	ΚΑΘΑΡΙΟΤΗΤΑ
41	ΚΗΗ4207	STAYER	ΦΟΡΤΗΓΟ ΑΝΑΤΡΕΠΟΜΕΝΟ	ΦΟΡΤΗΓΟ	ΑΝΑΤΡΕΠΟΜΕΝΟ	58		ΤΕΧ.ΥΠΗΡΕΣΙΑ
42	ΚΗΙ 8751	VOLVO	ΦΟΡΤΗΓΟ ΑΝΑΤΡΕΠΟΜΕΝΟ	ΦΟΡΤΗΓΟ	ΑΝΑΤΡΕΠΟΜΕΝΟ	73	17/2/2006	ΤΕΧ.ΥΠΗΡΕΣΙΑ
43	ΚΗΥ 1646	VOLVO	ΦΟΡΤΗΓΟ ΑΠΟΡ/ΦΟΡΟ	ΦΟΡΤΗΓΟ	ΑΠΟΡ/ΦΟΡΟ	33	30/6/1989	ΚΑΘΑΡΙΟΤΗΤΑ
44	ΚΗΗ 3302	IVECO	ΦΟΡΤΗΓΟ ΑΠΟΡ/ΦΟΡΟ	ΦΟΡΤΗΓΟ	ΑΠΟΡ/ΦΟΡΟ	35	26/6/2008	ΚΑΘΑΡΙΟΤΗΤΑ
45	ΚΗΗ 3326	ΝΙΣΣΑΝ	ΦΟΡΤΗΓΟ ΑΠΟΡ/ΦΟΡΟ	ΦΟΡΤΗΓΟ	ΑΠΟΡ/ΦΟΡΟ	40	13/3/2009	ΚΑΘΑΡΙΟΤΗΤΑ
46	ΚΗΗ 3332	MERCED	ΦΟΡΤΗΓΟ ΑΠΟΡ/ΦΟΡΟ	ΦΟΡΤΗΓΟ	ΑΠΟΡ/ΦΟΡΟ	57	21/3/1997	ΚΑΘΑΡΙΟΤΗΤΑ
47	ΚΗΗ 3333	MAN	ΦΟΡΤΗΓΟ ΑΠΟΡ/ΦΟΡΟ	ΦΟΡΤΗΓΟ	ΑΠΟΡ/ΦΟΡΟ	60	16/10/1998	ΚΑΘΑΡΙΟΤΗΤΑ
48	ΚΗΗ 4219	ΝΙΣΣΑΝ	ΦΟΡΤΗΓΟ ΑΠΟΡ/ΦΟΡΟ	ΦΟΡΤΗΓΟ	ΑΠΟΡ/ΦΟΡΟ	40	21/3/1997	ΚΑΘΑΡΙΟΤΗΤΑ
49	ΚΗΗ 3338	MERCED	ΦΟΡΤΗΓΟ ΑΠΟΡ/ΦΟΡΟ	ΦΟΡΤΗΓΟ	ΑΠΟΡ/ΦΟΡΟ	38	19/2/2010	ΚΑΘΑΡΙΟΤΗΤΑ
50	ΚΗΙ 5164	RENAULT	ΦΟΡΤΗΓΟ ΑΠΟΡ/ΦΟΡΟ	ΦΟΡΤΗΓΟ	ΑΠΟΡ/ΦΟΡΟ	25	21/11/2005	ΚΑΘΑΡΙΟΤΗΤΑ
51	ΚΗΥ 6915	DAF	ΦΟΡΤΗΓΟ ΑΠΟΡ/ΦΟΡΟ	ΦΟΡΤΗΓΟ	ΑΠΟΡ/ΦΟΡΟ	35	10/6/1998	ΚΑΘΑΡΙΟΤΗΤΑ
52	ΚΗΥ 6975	VOLVO	ΦΟΡΤΗΓΟ ΑΠΟΡ/ΦΟΡΟ	ΦΟΡΤΗΓΟ	ΑΠΟΡ/ΦΟΡΟ	33	29/5/2001	ΚΑΘΑΡΙΟΤΗΤΑ
53	ΚΗΥ 6976	VOLVO	ΦΟΡΤΗΓΟ ΑΠΟΡ/ΦΟΡΟ	ΦΟΡΤΗΓΟ	ΑΠΟΡ/ΦΟΡΟ	33	29/5/2001	ΚΑΘΑΡΙΟΤΗΤΑ
54	ΚΗΥ 6977	VOLVO	ΦΟΡΤΗΓΟ ΑΠΟΡ/ΦΟΡΟ	ΦΟΡΤΗΓΟ	ΑΠΟΡ/ΦΟΡΟ	33	29/5/2001	ΚΑΘΑΡΙΟΤΗΤΑ
55	ΚΗΗ 4214	IVECO	ΦΟΡΤΗΓΟ ΑΠΟΡ/ΦΟΡΟ	ΦΟΡΤΗΓΟ	ΑΠΟΡ/ΦΟΡΟ	35	26/4/2007	ΚΑΘΑΡΙΟΤΗΤΑ
56	ΚΗΙ9915	IVECO	ΦΟΡΤΗΓΟ ΑΠΟΡ/ΦΟΡΟ	ΦΟΡΤΗΓΟ	ΑΠΟΡ/ΦΟΡΟ	35	4/9/2008	ΚΑΘΑΡΙΟΤΗΤΑ
57	ΚΗΥ 6922	MAZDA	ΦΟΡΤΗΓΟ ΜΗ ΑΝΕΤΡΕΠΟΜΕΝΟ	ΦΟΡΤΗΓΟ	ΜΗ ΑΝΕΤΡΕΠΟΜΕΝΟ	17	10/3/1999	ΤΕΧΝΙΚΗ
58	ΚΗΥ 6960	MITSUB	ΦΟΡΤΗΓΟ ΜΗ ΑΝΕΤΡΕΠΟΜΕΝΟ	ΦΟΡΤΗΓΟ	ΜΗ ΑΝΕΤΡΕΠΟΜΕΝΟ	17	4/5/2000	ΤΕΧΝΙΚΗ
59	ΚΗΙ 5172	FORD	ΦΟΡΤΗΓΟ ΜΗ ΑΝΕΤΡΕΠΟΜΕΝΟ	ΦΟΡΤΗΓΟ	ΜΗ ΑΝΕΤΡΕΠΟΜΕΝΟ	17	31/06/2006	ΔΗΜΟΣ
60	ΚΗΥ 6921	MAZDA	ΦΟΡΤΗΓΟ ΜΗ ΑΝΕΤΡΕΠΟΜΕΝΟ	ΦΟΡΤΗΓΟ	ΜΗ ΑΝΕΤΡΕΠΟΜΕΝΟ	17	4/3/1999	ΚΑΘΑΡΙΟΤΗΤΑ
61	ΚΗΥ 6926	MAZDA	ΦΟΡΤΗΓΟ ΜΗ ΑΝΕΤΡΕΠΟΜΕΝΟ	ΦΟΡΤΗΓΟ	ΜΗ ΑΝΕΤΡΕΠΟΜΕΝΟ	17	12/3/1999	ΚΗΠΟΙ
62	ΚΗΗ 3303	MAZDA	ΦΟΡΤΗΓΟ ΜΗ ΑΝΕΤΡΕΠΟΜΕΝΟ	4*4	ΜΗ ΑΝΕΤΡΕΠΟΜΕΝΟ	17	2/7/2008	ΠΟΛΙΤΙΚΗ ΠΡΟΣΤΑΣΙΑ

**ΕΠΙΧΕΙΡΗΣΙΑΚΟ ΣΧΕΔΙΟ ΔΗΜΟΥ ΠΥΡΓΟΥ**  
**Φάση Α': Στρατηγικός Σχεδιασμός**

Α/Α	ΑΡ.ΚΥΚΛ	ΜΑΡΚΑ	ΚΑΤΗΓΟΡΙΑ	ΕΙΔΟΣ ΟΧΗΜ	ΤΥΠΟΣ ΟΧΗΜ.	ΚΥΒΙ-ΣΜΟΣ	ΕΤΟΣ 1ης ΚΥΚΛ.	ΔΙΕΥ/ΝΣΗ ΠΟΥ ΧΡΗΣΙΜΟΠΟΙΕΙ ΤΟ ΟΧΗΜΑ
63	ΚΗΗ 3311	ΜΑΖΔΑ	ΦΟΡΤΗΓΟ ΜΗ ΑΝΕΤΡΕΠΟΜΕΝΟ	4*4	ΜΗ ΑΝΕΤΡΕΠΟΜΕΝΟ	17	30/7/2008	ΠΟΛΙΤΙΚΗ ΠΡΟΣΤΑΣΙΑ
64	ΚΗΗ 3315	ΜΑΖΔΑ	ΦΟΡΤΗΓΟ ΜΗ ΑΝΕΤΡΕΠΟΜΕΝΟ	4*4	ΜΗ ΑΝΕΤΡΕΠΟΜΕΝΟ	17	30/9/2008	ΠΟΛΙΤΙΚΗ ΠΡΟΣΤΑΣΙΑ
65	ΚΗΗ 3316	ΜΑΖΔΑ	ΦΟΡΤΗΓΟ ΜΗ ΑΝΕΤΡΕΠΟΜΕΝΟ	4*4	ΜΗ ΑΝΕΤΡΕΠΟΜΕΝΟ	17	3/9/2008	ΠΟΛΙΤΙΚΗ ΠΡΟΣΤΑΣΙΑ
66	ΚΗΗ 3321	ΝΙΣΣΑΝ	ΦΟΡΤΗΓΟ ΜΗ ΑΝΕΤΡΕΠΟΜΕΝΟ	4*4	ΜΗ ΑΝΕΤΡΕΠΟΜΕΝΟ	16	16/12/2008	ΠΟΛΙΤΙΚΗ ΠΡΟΣΤΑΣΙΑ
67	ΚΗΗ 3322	ΝΙΣΣΑΝ	ΦΟΡΤΗΓΟ ΜΗ ΑΝΕΤΡΕΠΟΜΕΝΟ	4*4	ΜΗ ΑΝΕΤΡΕΠΟΜΕΝΟ	16	16/12/2008	ΠΟΛΙΤΙΚΗ ΠΡΟΣΤΑΣΙΑ
68	ΚΗΗ 3324	ΜΑΖΔΑ	ΦΟΡΤΗΓΟ ΜΗ ΑΝΕΤΡΕΠΟΜΕΝΟ	4*4	ΜΗ ΑΝΕΤΡΕΠΟΜΕΝΟ	17	9/2/2009	ΠΟΛΙΤΙΚΗ ΠΡΟΣΤΑΣΙΑ
69	ΚΗΗ 3325	ΜΑΖΔΑ	ΦΟΡΤΗΓΟ ΜΗ ΑΝΕΤΡΕΠΟΜΕΝΟ	4*4	ΜΗ ΑΝΕΤΡΕΠΟΜΕΝΟ	17	26/9/2009	ΠΟΛΙΤΙΚΗ ΠΡΟΣΤΑΣΙΑ
70	ΚΗΥ 1687	ΜΙΤΣ/ΣΗΙ	ΦΟΡΤΗΓΟ ΜΗ ΑΝΕΤΡΕΠΟΜΕΝΟ	ΦΟΡΤΗΓΟ	ΜΗ ΑΝΕΤΡΕΠΟΜΕΝΟ	15	8/5/1996	ΤΕΧ.ΥΠΗΡΕΣΙΑ

Πηγή: Δήμος Πύργου, ίδια επεξεργασία

#### **A.2.6.2. Ακίνητη Περιουσία**

Η Ακίνητη κτιριακή Περιουσία του Δήμου Πύργου καταγράφεται στον πίνακα του **Παραρτήματος II** (Πίνακας 59). Σύμφωνα με τα στοιχεία του Δήμου τα περισσότερα κτίρια στην κυριότητά του χαρακτηρίζονται λειτουργικά. Εξαιρούνται κάποιες αθλητικές υποδομές στη Δ.Ε. Πύργου και κτιριακή υποδομή με ιδιαίτερη πολιτιστική αξία που συμπεριλαμβάνει το Διατηρητέο κτίριο "Παπαγιάννη", τις Κτιριακές εγκαταστάσεις του πρώην Νοσοκομείου Πύργου "Μανωλοπούλειο" και τα Πρώην υπνωτήρια ΟΣΕ.

Ο Δήμος διαθέτει πλήθος κτιρίων που παλαιότερα λειτουργούσαν ως κοινοτικά καταστήματα, καθώς και κτίρια πρώην σχολείων, τα οποία θα μπορούσαν να αξιοποιηθούν εκ νέου με νέες χρήσεις, ανάλογα με τις ανάγκες του (μίσθωση, χρήση από συλλόγους, επέκταση γραφείων των υπηρεσιών του προκειμένου να πληρούνται οι συνθήκες ασφαλείας εν μέσω πανδημίας κτλ). Η αξιοποίηση των κτιρίων του δήμου στο σύνολό τους, μπορεί να συμβάλει σημαντικά στην αύξηση των εσόδων του δήμου. Σημαντικό είναι να διερευνηθεί η ανάγκη για ενεργειακή αναβάθμιση των κτιρίων και η διασφάλιση όλων των απαιτούμενων προδιαγραφών σχετικά με τις δυνατότητες προσβασιμότητας των ΑΜΕΑ.

#### **A.2.6.3. Μηχανοργάνωση και πληροφοριακά συστήματα**

Ο Δήμος Πύργου διαθέτει **Σύστημα ολοκληρωμένης διαχείρισης οικονομικών εφαρμογών και υπηρεσιών**. Πρόκειται για ένα πλήρες και ενοποιημένο σύστημα backoffice το οποίο επιτρέπει τη μηχανογράφηση του μεγαλύτερου μέρους των λειτουργιών του Δήμου και περιλαμβάνει:

- Εφαρμογή Δημοτολογίου

- Εφαρμογή Ηλεκτρονικού Πρωτοκόλλου
- Εφαρμογή διαχείρισης Μισθοδοσίας
- Εφαρμογή διαχείρισης Προσωπικού
- Εφαρμογή Ενιαίας Οικονομικής Διαχείρισης Αναλυτικής και Γενικής Λογιστικής
- Εφαρμογή Διαχείρισης ληξιπρόθεσμων οφειλών
- Εφαρμογής αξιοποίησης διεπαφών διαδικτύου μέσω ΓΓΠΣ
- Εφαρμογή αξιοποίησης στατιστικών στοιχείων ΓΛΚ τ
- Εφαρμογή διαχείρισης στόλου οχημάτων
- Εφαρμογή διαχείρισης ύδρευσης
- Εφαρμογή διαχείρισης ΤΑΠ
- Εφαρμογή διαχείρισης Κ.Ο.Κ.
- Εφαρμογή διαχείρισης τελών 0,5% & τέλους παρεπιδημούντων
- Εφαρμογή διαχείρισης τελών πεζοδρομίου, διαφημίσεων και λαϊκών αγορών
- Εφαρμογή διαχείρισης αδειών καταστημάτων
- Εφαρμογή παρακολούθησης αναφορών και επιχειρησιακής ευφυΐας

Επιπλέον, κατά την περίοδο 2014-2019 ο δήμος προέβη σε μια πρώτη **προσπάθεια δημιουργίας Γεωγραφικού Συστήματος Πληροφοριών GIS**, αξιοποιώντας το λογισμικό ARCGIS. Η βάση χωρικών δεδομένων καταγράφει στοιχεία του αστικού χώρου που αφορούν πολεοδομικά δεδομένα σε προβολικό σύστημα συντεταγμένων ΕΓΣΑ87. Περιλαμβάνει επιπλέον, δεδομένα δικτύου οδοσήμανσης. Οι μορφές των ψηφιακών αρχείων είναι:

- Αρχεία χωρικής βάσης δεδομένων ESRI Geodatabase (\*.mdb Access 2000) ή Shapefiles κατ' επιλογή
- Αρχεία εικόνας TIFF και JPG με γεωαναφορά.

Στον τομέα της μηχανοργάνωσης στο Δήμο Πύργου υφίσταται ο εξοπλισμός που καταγράφεται στον επόμενο πίνακα. Συμπεραίνεται, ότι υπάρχουν ανάγκες για αύξηση των ηλεκτρονικών υπολογιστών και εκσυγχρονισμό τους, καθώς και αύξηση των εκτυπωτών, προκειμένου να μπορούν να ανταποκριθούν σε νέες ψηφιακές απαιτήσεις. Επιπλέον, κρίνεται σκόπιμη η διενέργεια πιο ενδελεχούς απογραφής.

*Πίνακας 53: Μηχανοργάνωση & ΤΠΕ στο Δήμο Πύργου*

Είδος εξοπλισμού	Ποσότητα
H/Y Desktop	140
H/Y Laptop	1
Εκτυπωτές & λοιπές περιφερειακές συσκευές	43

*Πηγή: Δήμος Πύργου, Ίδια επεξεργασία*

#### **A.2.6.4. Ιστοσελίδα**

Ο Δήμος Πύργου διαθέτει επίσημη ιστοσελίδα με το κατοχυρωμένο domain name:

<https://www.cityofpyrgos.gr/>

Σε αυτή περιλαμβάνονται σημαντικές πληροφορίες για τον Δήμο και την ευρύτερη περιοχή. Ο επισκέπτης μπορεί να αντλήσει πληροφορίες για την διαμονή και τα αξιοθέατα της περιοχής. Οι Δημότες του Δήμου μπορούν μέσω της σελίδας να ενημερωθούν για διάφορα θέματα που άπτονται του δήμου και να έχουν πρόσβαση σε προκηρύξεις, διαγωνισμούς και μελέτες που αφορούν το δήμο. Οι ηλεκτρονικές υπηρεσίες παρέχουν στο Δημότη τα απαιτούμενα δικαιολογητικά για την ολοκλήρωση αιτημάτων προς το δήμο. Οι Ψηφιακές Υπηρεσίες Δημότη δεν παρέχουν πρόσβαση σε ένα πλήθος ψηφιακών εφαρμογών και χρήζουν εμπλουτισμού. Βασική προτεραιότητα για τη νέα περίοδο πρέπει να αποτελέσει ο «μετασχηματισμός» του σε ψηφιακό Δήμο μέσα από την ανάπτυξη και εφαρμογή εφαρμογών ηλεκτρονικής διακυβέρνησης, όπως συνάγεται και από τα συμπεράσματα της υπό εκπόνηση «Ολοκληρωμένης Στρατηγικής Έξυπνης Πόλης». Σε γενικές γραμμές καταγράφεται ανάγκη αναβάθμισης του υφιστάμενου ιστότοπου.

#### **A.2.6.5. Οικονομικά στοιχεία**

Στην ενότητα αυτή γίνεται η αποτύπωση της οικονομικής πορείας του Δήμου Πύργου. Ειδικότερα αναλύονται τα βασικά έσοδα και έξοδα βάσει των επίσημων οικονομικών στοιχείων των τριών τελευταίων ετών 2017, 2018 και 2019.

##### **A.2.6.5.1. Ανάλυση εσόδων**

Τα έσοδα κατηγοριοποιούνται σε έξι βασικές κατηγορίες και υποκατηγορίες:

- Τακτικά Έσοδα
- Έκτακτα Έσοδα
- Έσοδα παρελθόντων οικονομικών ετών (Π.Ο.Ε.), που βεβαιώνονται για πρώτη φορά
- Εισπράξεις δανείων και απαιτήσεων από Π.Ο.Ε. (εισπρακτέα υπόλοιπα από βεβαιωθέντα κατά το παρελθόν τακτικά και έκτακτα έσοδα)
- Εισπράξεις υπέρ του Δημοσίου ή τρίτων και επιστροφές χρημάτων
- Χρηματικό υπόλοιπο προηγούμενης χρήσης

Στη συνέχεια παρουσιάζεται ο πίνακας των εισπραχθέντων εσόδων του Δήμου για τις τρεις τελευταίες διαχειριστικές χρήσεις, σύμφωνα με τα επίσημα στοιχεία της Διεύθυνσης Οικονομικών Υπηρεσιών του Δήμου.

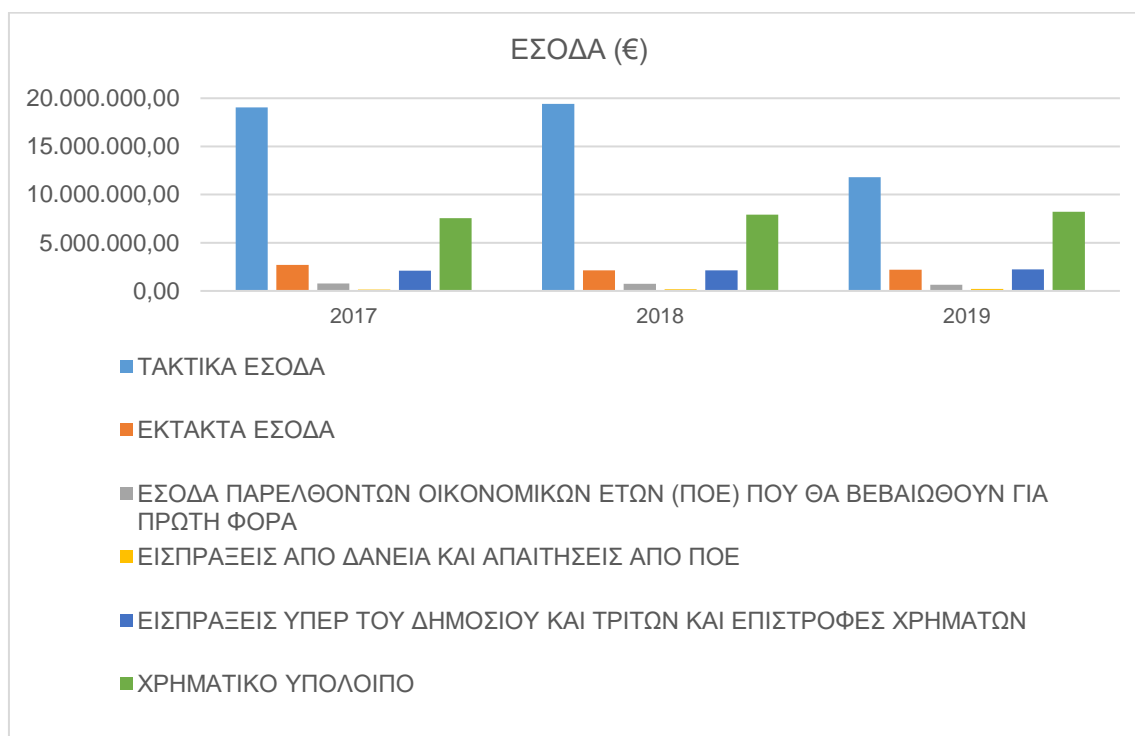
**ΕΠΙΧΕΙΡΗΣΙΑΚΟ ΣΧΕΔΙΟ ΔΗΜΟΥ ΠΥΡΓΟΥ**  
**Φάση Α': Στρατηγικός Σχεδιασμός**

Πίνακας 54: Έσοδα Δήμου Πύργου

<b>ΕΣΟΔΑ €</b>				
<b>0</b>	<b>ΤΑΚΤΙΚΑ ΕΣΟΔΑ</b>	<b>2019</b>	<b>2018</b>	<b>2017</b>
1	ΠΡΟΣΟΔΟΙ ΑΠΟ ΤΗΝ ΑΚΙΝΗΤΗ ΠΕΡΙΟΥΣΙΑ	8.971,41	10.181,19	24.933,67
2	ΠΡΟΣΟΔΟΙ ΑΠΟ ΤΗΝ ΚΙΝΗΤΗ ΠΕΡΙΟΥΣΙΑ	41.123,46	39.490,02	35.764,84
3	ΕΣΟΔΑ ΑΠΟ ΑΝΤΑΠΟΔΟΤΙΚΑ ΤΕΛΗ ΚΑΙ ΔΙΚΑΙΩΜΑΤΑ	3.352.139,13	2.793.723,50	2.934.580,39
4	ΕΣΟΔΑ ΑΠΟ ΛΟΙΠΑ ΤΕΛΗ, ΔΙΚΑΙΩΜΑΤΑ ΚΑΙ ΠΑΡΟΧΗ ΥΠΗΡΕΣΙΩΝ	809.792,71	487.877,05	577.016,07
5	ΦΟΡΟΙ ΚΑΙ ΕΙΣΦΟΡΕΣ	9.995,00	8.070,00	10.560,00
6	ΕΣΟΔΑ ΑΠΟ ΕΠΙΧΟΡΗΓΗΣΕΙΣ ΓΙΑ ΛΕΙΤΟΥΡΓΙΚΕΣ ΔΑΠΑΝΕΣ	7.566.597,09	16.072.065,63	15.376.952,08
7	ΛΟΙΠΑ ΤΑΚΤΙΚΑ ΕΣΟΔΑ	23.527,23	15.187,78	78.915,01
	<b>ΓΕΝΙΚΟ ΣΥΝΟΛΟ ΤΑΚΤΙΚΩΝ ΕΣΟΔΩΝ</b>	<b>11.812.146,03</b>	<b>19.426.595,17</b>	<b>19.038.722,06</b>
<b>1</b>	<b>ΕΚΤΑΚΤΑ ΕΣΟΔΑ</b>	<b>2019</b>	<b>2018</b>	<b>2017</b>
11	ΕΣΟΔΑ ΑΠΟ ΕΚΠΟΙΗΣΗ ΚΙΝΗΤΗΣ ΚΑΙ ΑΚΙΝΗΤΗΣ ΠΕΡΙΟΥΣΙΑΣ	-	-	-
12	ΕΠΙΧΟΡΗΓΗΣΕΙΣ ΓΙΑ ΚΑΛΥΨΗ ΛΕΙΤΟΥΡΓΙΚΩΝ ΔΑΠΑΝΩΝ	632.829,10	750.864,06	932.614,88
13	ΕΠΙΧΟΡΗΓΗΣΕΙΣ ΓΙΑ ΕΠΕΝΔΥΤΙΚΕΣ ΔΑΠΑΝΕΣ	1.336.175,17	1.046.229,99	1.567.683,08
14	ΔΩΡΕΕΣ – ΚΛΗΡΟΝΟΜΙΕΣ – ΚΛΗΡΟΔΟΣΙΕΣ	0	1.600,12	450,18
15	ΠΡΟΣΑΥΞΗΣΕΙΣ – ΠΡΟΣΤΙΜΑ – ΠΑΡΑΒΟΛΑ	126.272,41	170.041,20	186.416,92
16	ΛΟΙΠΑ ΕΚΤΑΚΤΑ ΕΣΟΔΑ	114.361,29	162.006,70	24.490,43
	<b>ΓΕΝΙΚΟ ΣΥΝΟΛΟ ΕΚΤΑΚΤΩΝ ΕΣΟΔΩΝ</b>	<b>2.209.637,97</b>	<b>2.130.742,07</b>	<b>2.711.655,49</b>
<b>2</b>	<b>ΕΣΟΔΑ ΠΑΡΕΛΘΟΝΤΩΝ ΟΙΚΟΝΟΜΙΚΩΝ ΕΤΩΝ (ΠΟΕ) ΠΟΥ ΘΑ ΒΕΒΑΙΩΘΟΥΝ ΓΙΑ ΠΡΩΤΗ ΦΟΡΑ</b>	<b>2019</b>	<b>2018</b>	<b>2017</b>
21	ΕΣΟΔΑ Π.Ο.Ε. ΤΑΚΤΙΚΑ	645.036,53	752.943,31	753.022,52
22	ΕΣΟΔΑ Π.Ο.Ε. ΕΚΤΑΚΤΑ	8.311,76	0	6.406,70
	<b>ΓΕΝΙΚΟ ΣΥΝΟΛΟ ΕΣΟΔΩΝ ΠΑΡΕΛΘΟΝΤΩΝ ΟΙΚΟΝΟΜΙΚΩΝ ΕΤΩΝ (ΠΟΕ)</b>	<b>653.348,29</b>	<b>752.943,31</b>	<b>759.429,22</b>
<b>3</b>	<b>ΕΙΣΠΡΑΞΕΙΣ ΑΠΟ ΔΑΝΕΙΑ ΚΑΙ ΑΠΑΙΤΗΣΕΙΣ ΑΠΟ ΠΟΕ</b>	<b>2019</b>	<b>2018</b>	<b>2017</b>
31	ΕΙΣΠΡΑΞΕΙΣ ΑΠΟ ΔΑΝΕΙΑ	-	-	-
32	ΕΙΣΠΡΑΚΤΕΑ ΥΠΟΛΟΙΠΑ ΑΠΟ ΒΕΒΑΙΩΘΕΝΤΑ ΕΣΟΔΑ ΚΑΤΑ ΤΑ ΠΑΡΕΛΘΟΝΤΑ ΕΤΗ	202.450,81	180.868,55	137.619,13
	<b>ΓΕΝΙΚΟ ΣΥΝΟΛΟ ΕΙΣΠΡΑΞΕΩΝ ΑΠΟ ΔΑΝΕΙΑ ΚΑΙ ΑΠΑΙΤΗΣΕΙΣ ΑΠΟ ΠΟΕ</b>	<b>202.450,81</b>	<b>180.868,55</b>	<b>137.619,13</b>
<b>4</b>	<b>ΕΙΣΠΡΑΞΕΙΣ ΥΠΕΡ ΤΟΥ ΔΗΜΟΣΙΟΥ ΚΑΙ ΤΡΙΤΩΝ ΚΑΙ ΕΠΙΣΤΡΟΦΕΣ ΧΡΗΜΑΤΩΝ</b>	<b>2019</b>	<b>2018</b>	<b>2017</b>
41	ΕΙΣΠΡΑΞΕΙΣ ΥΠΕΡ ΤΟΥ ΔΗΜΟΣΙΟΥ ΚΑΙ ΤΡΙΤΩΝ	2.140.989,58	1.979.116,39	2.009.617,68
42	ΕΠΙΣΤΡΟΦΕΣ ΧΡΗΜΑΤΩΝ	101.936,37	162.707,99	82.963,75
	<b>ΓΕΝΙΚΟ ΣΥΝΟΛΟ ΕΙΣΠΡΑΞΕΩΝ ΥΠΕΡ ΤΟΥ ΔΗΜΟΣΙΟΥ ΚΑΙ ΤΡΙΤΩΝ</b>	<b>2.242.925,95</b>	<b>2.141.824,38</b>	<b>2.092.581,43</b>
<b>5</b>	<b>ΧΡΗΜΑΤΙΚΟ ΥΠΟΛΟΙΠΟ</b>	<b>2019</b>	<b>2018</b>	<b>2017</b>
511	ΧΡΗΜΑΤΙΚΟ ΥΠΟΛΟΙΠΟ ΑΠΟ ΤΑΚΤΙΚΑ ΕΣΟΔΑ	4.237.958,29	4.527.159,44	4.626.268,41
512	ΧΡΗΜΑΤΙΚΟ ΥΠΟΛΟΙΠΟ ΑΠΟ ΕΚΤΑΚΤΑ ΕΣΟΔΑ	3.967.746,05	3.402.676,23	2.924.677,24
	<b>ΓΕΝΙΚΟ ΣΥΝΟΛΟ ΧΡΗΜΑΤΙΚΟΥ ΥΠΟΛΟΙΠΟΥ</b>	<b>8.205.704,34</b>	<b>7.929.835,67</b>	<b>7.550.945,65</b>
	<b>ΓΕΝΙΚΟ ΣΥΝΟΛΟ ΕΣΟΔΩΝ</b>	<b>25.326.213,39</b>	<b>32.562.809,15</b>	<b>32.290.952,98</b>

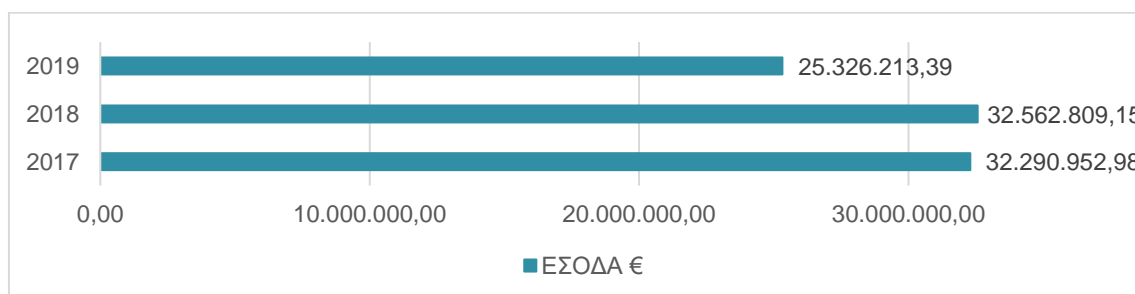
Πηγή: Διεύθυνση Οικονομικών Υπηρεσιών, ίδια επεξεργασία





Γράφημα 14: Έσοδα Δήμου Πύργου ανά κατηγορία εσόδων

Πηγή: Διεύθυνση Οικονομικών Υπηρεσιών, ίδια επεξεργασία



Γράφημα 15: Έσοδα Δήμου Πύργου

Πηγή: Διεύθυνση Οικονομικών Υπηρεσιών, ίδια επεξεργασία

Τα συνολικά έσοδα εμφανίζουν μείωση την περίοδο 2017 – 2019, που οφείλεται κυρίως στη μείωση των τακτικών εσόδων κατά το 2019. Οι υπόλοιπες κατηγορίες εσόδων δεν εμφανίζουν σημαντικές διακυμάνσεις. Οι κύριες πηγές τακτικών εσόδων συνίστανται στις κρατικές επιχορηγήσεις και έσοδα από ανταποδοτικά τέλη και δικαιώματα. Ο απολογισμός της τελευταίας τριετίας συναρτήσκει του προϋπολογισμού αποτυπώνεται στον παρακάτω Πίνακα:



**ΕΠΙΧΕΙΡΗΣΙΑΚΟ ΣΧΕΔΙΟ ΔΗΜΟΥ ΠΥΡΓΟΥ**  
**Φάση Α': Στρατηγικός Σχεδιασμός**

Πίνακας 55: Προϋπολογισμός / Απολογισμός Εσόδων 2017-2019

ΕΤΟΣ	Εγκεκριμένος Π/Υ	Διαμορφωμένος Π/Υ	Βεβαιωθέντα	Εισπραχθέντα	% Εισπραχθέντα /Βεβαιωθέντα	% Εισπραχθέντα/ Εγκεκριμένος Π/Υ
2017	31.906.898,61	42.671.836,69	36.594.205,42	32.290.952,98	88	101
2018	45.656.944,60	49.474.003,57	36.857.306,78	32.562.809,15	88,35	71,32
2019	35.965.614,52	36.783.256,62	29.683.771,07	25.326.213,39	85	70,42

Πηγή: Διεύθυνση Οικονομικών Υπηρεσιών, ίδια επεξεργασία

Παρατηρείται σχετικά υψηλό ποσοστό εισπραχθέντων εσόδων τόσο σε σχέση με τα βεβαιωθέντα έσοδα όσο και με τον εγκεκριμένο προϋπολογισμό.

#### **A.2.6.5.2. Ανάλυση εξόδων**

Οι δαπάνες ταξινομούνται σε τέσσερις κύριες ομάδες:

- Λειτουργικές δαπάνες και έξοδα χρήσης
- Επενδύσεις
- Πληρωμές από υποχρεώσεις Π.Ο.Ε. - λοιπές αποδόσεις – προβλέψεις
- Αποθεματικό.

Στη συνέχεια παρουσιάζεται ο πίνακας των πραγματοποιηθέντων δαπανών του Δήμου για τις τρεις τελευταίες διαχειριστικές χρήσεις, σύμφωνα με τα επίσημα οικονομικά στοιχεία της Διεύθυνσης Οικονομικών Υπηρεσιών του Δήμου.

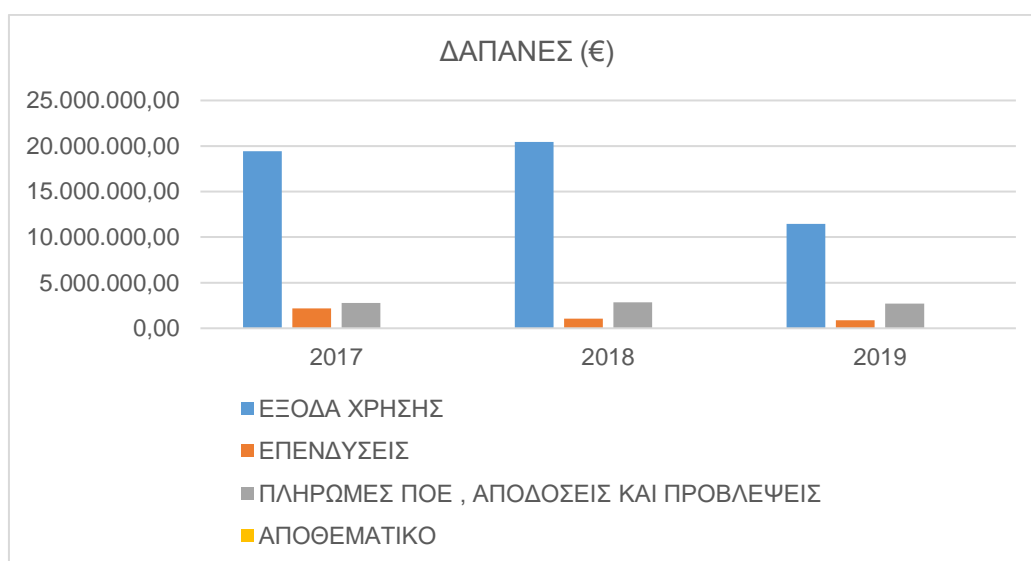
Πίνακας 56: Δαπάνες Δήμου Πύργου

<b>ΔΑΠΑΝΕΣ €</b>				
<b>6</b>	<b>ΕΞΟΔΑ ΧΡΗΣΗΣ</b>	<b>2019</b>	<b>2018</b>	<b>2017</b>
60	Αμοιβές και έξοδα προσωπικού	4.787.449,66	4.706.157,95	4.693.784,38
61	Αμοιβές αιρετών και τρίτων	728.736,82	601.993,07	613.971,67
62	Παροχές τρίτων	3.011.356,84	2.091.540,24	2.716.953,18
63	Φόροι και τέλη	136.284,73	52.925,93	87.165,37
64	Λοιπά γενικά έξοδα	167.912,69	144.635,92	96.830,25
65	Πληρωμές για την εξυπηρέτηση δημόσια πίστης	662.532,72	1.569.615,84	674.638,99
66	Δαπάνες προμήθειας αναλωσίμων	532.424,84	606.054,64	503.379,72
67	Πληρωμές για μεταβιβάσεις εισοδημάτων σε τρίτους παραχωρήσεις-	1.370.336,85	10.589.550,61	9.797.987,22
68	Λοιπά έξοδα	73.253,76	92.261,25	227.268,48
	<b>ΣΥΝΟΛΟ Κ.Α. 6 ΕΞΟΔΩΝ ΧΡΗΣΗΣ</b>	<b>11.470.288,91</b>	<b>20.454.735,45</b>	<b>19.411.979,26</b>
<b>7</b>	<b>ΕΠΕΝΔΥΣΕΙΣ</b>	<b>2019</b>	<b>2018</b>	<b>2017</b>
71	Αγορές κτιρίων, τεχνικών έργων και προμήθειες παγίων	70.637,37	194.931,39	192.939,60

**ΕΠΙΧΕΙΡΗΣΙΑΚΟ ΣΧΕΔΙΟ ΔΗΜΟΥ ΠΥΡΓΟΥ**  
**Φάση Α': Στρατηγικός Σχεδιασμός**

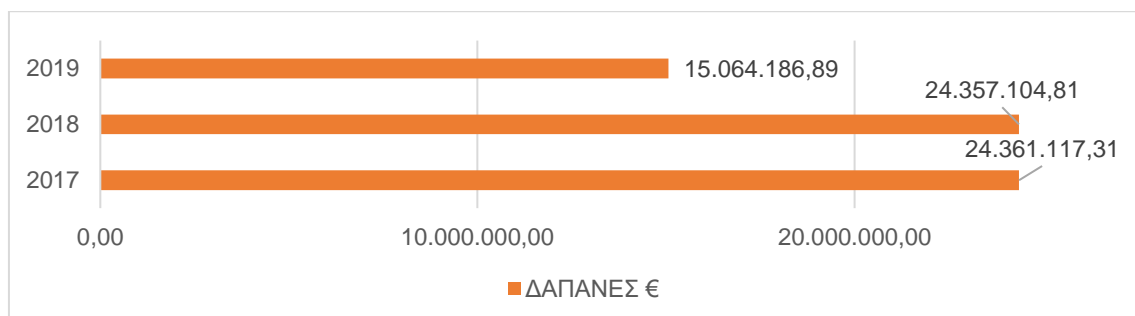
73	Έργα	800.595,90	806.901,12	1.797.435,56
74	Μελέτες, έρευνες, πειραματικές εργασίες και ειδικές δαπάνες	23.468,07	50.057,00	179.049,28
75	Τίτλοι πάγιας επένδυσης (συμμετοχές σε επιχειρήσεις)	0	0	0
	<b>ΣΥΝΟΛΟ Κ.Α. 7 ΕΠΕΝΔΥΣΕΙΣ</b>	<b>894.701,34</b>	<b>1.051.889,51</b>	<b>2.169.424,44</b>
<b>8</b>	<b>ΠΛΗΡΩΜΕΣ ΠΟΕ , ΑΠΟΔΟΣΕΙΣ ΚΑΙ ΠΡΟΒΛΕΨΕΙΣ</b>	<b>2019</b>	<b>2018</b>	<b>2017</b>
81	Πληρωμές οφειλών παρελθόντων οικονομικών ετών (ΠΟΕ)	478.283,04	382.993,96	397.187,92
82	Λοιπές Αποδόσεις	0	392.683,70	329.055,63
85	Προβλέψεις μη εισπραχθής εισπρακτέων υπολοίπων βεβαιωθέντων κατά τα παρελθόντα οικονομικά έτη	2.220.913,60	2.074.802,19	2.053.470,06
	<b>ΣΥΝΟΛΟ Κ.Α. 8 ΠΛΗΡΩΜΕΣ ΠΟΕ, ΑΠΟΔΟΣΕΙΣ, ΠΡΟΒΛΕΨΕΙΣ</b>	<b>2.699.196,64</b>	<b>2.850.479,85</b>	<b>2.779.713,61</b>
<b>9</b>	<b>ΑΠΟΘΕΜΑΤΙΚΟ</b>	<b>2019</b>	<b>2018</b>	<b>2017</b>
91	Αποθεματικό	-	-	-
	<b>ΣΥΝΟΛΟ Κ.Α. 9 ΑΠΟΘΕΜΑΤΙΚΟ</b>	<b>-</b>	<b>-</b>	<b>-</b>
	<b>ΓΕΝΙΚΟ ΣΥΝΟΛΟ ΔΑΠΑΝΩΝ (6-7-8-9)</b>	<b>15.064.186,89</b>	<b>24.357.104,81</b>	<b>24.361.117,31</b>

Πηγή: Διεύθυνση Οικονομικών Υπηρεσιών, ίδια επεξεργασία



Γράφημα 16: Έξοδα Δήμου Πύργου ανά κατηγορία

Πηγή: Διεύθυνση Οικονομικών Υπηρεσιών, ίδια επεξεργασία



Γράφημα 17: Έξοδα Δήμου Πύργου

Πηγή: Διεύθυνση Οικονομικών Υπηρεσιών, ίδια επεξεργασία

Τα συνολικά έξοδα εμφανίζουν επίσης μείωση για την περίοδο 2017-2019, η οποία οφείλεται στη μείωση των εξόδων χρήσης τα οποία αποτελούν και τη βασική κατηγορία εξόδων του Δήμου Πύργου. Από τα έξοδα χρήσης το μεγαλύτερο ποσοστό αποτελούν οι αμοιβές και τα έξοδα προσωπικού καθώς και οι παροχές τρίτων. Ο επόμενος πίνακας αποτυπώνει την εξέλιξη των πραγματοποιούμενων εξόδων συναρτήσει του εγκεκριμένου προϋπολογισμού και των δεσμευθέντων πόρων.

*Πίνακας 57: Προϋπολογισμός / Απολογισμός Εξόδων 2017-2019*

ΕΤΟΣ	Εγκεκριμένος Π/Υ	Διαμορφωμένος Π/Υ	Δεσμευθέντα	Ενταλθέντα	% Ενταλθέντα/ Δεσμευθέντα	Πληρωθέντα	% Δεσμευθέντα/ Πληρωθέντα	% Πληρωθέντα/ Εγκεκριμένος Π/Υ
2017	31.906.898,61	42.671.836,69	25.890.169,49	24.361.117,31	94,09	24.361.117,31	94,09	76
2018	45.656.944,60	49.474.003,57	25.665.874,17	24.357.104,81	94,9	24.357.104,81	94,9	53,6
2019	35.965.614,52	36.783.256,62	16.424.241,11	15.066.355,26	91,73	15.064.186,89	92	41,88

Πηγή: Διεύθυνση Οικονομικών Υπηρεσιών, ίδια επεξεργασία

Τα βασικά συμπεράσματα που προκύπτουν από την παράθεση των οικονομικών στοιχείων του Δήμου Πύργου συνοψίζονται ως εξής:

- Το χαμηλό ποσό των Ιδίων Πόρων περιορίζει σημαντικά τη δυνατότητα για υλοποίηση νέων επενδύσεων και έργων. Ο Δήμος θα πρέπει να αναζητήσει πόρους μέσα από ευρωπαϊκά και εθνικά προγράμματα χρηματοδότησης.
- Η αύξηση των εσόδων είναι ένας πρωταρχικός στόχος που θα πρέπει να θέσει ο Δήμος μέσα από την αποτελεσματικότερη διαχείριση της κινητής και ακίνητης δημοτικής περιουσίας.
- Η μείωση των εξόδων επίσης είναι ένας σημαντικός στόχος, ο οποίος θα μπορούσε να επιτευχθεί μέσα από την ορθολογικότερη λειτουργία του Δήμου και την αποτελεσματικότερη διαχείριση του ανθρώπινου δυναμικού.

Στο πλαίσιο της υφιστάμενης οικονομικής συγκυρίας σε συνδυασμό με την επιδημιολογική έκτακτη ανάγκη, πρέπει να ληφθεί υπόψη ότι η αποτελεσματικότητα όσον αφορά τις εισπράξεις των εσόδων επηρεάζεται σημαντικά αφενός από τη φοροδοτική ικανότητα των δημοτών και αφετέρου από την αβεβαιότητα ως προς τις περικοπές στη χρηματοδότηση της τοπικής αυτοδιοίκησης από τον κρατικό προϋπολογισμό.

### **Συνθετική Διάγνωση Εσωτερικού Περιβάλλοντος**

Ο Δήμος Πύργου αποτελεί ένα δήμο που συνδυάζει ορεινές και πεδινές-παραθαλάσσιες περιοχές, με οικισμούς μικρού πληθυσμιακού μεγέθους και το αστικό κέντρο του Πύργου. Τα χαρακτηριστικά αυτά του δημιουργούν δυσκολίες στη διαχείριση, καθότι οι ανάγκες που ανακύπτουν μπορεί να ποικίλουν, αλλά και αρκετές δυνατότητες ανάπτυξης. Η περιγραφή και αξιολόγηση του εσωτερικού περιβάλλοντος ανέδειξε τόσο τα προβλήματα αυτά όσο και τις αναπτυξιακές προοπτικές.

Τα προβλήματα που καλείται να αντιμετωπίσει ο Δήμος στο εσωτερικό του περιβάλλον, είναι κυρίως οργανωτικά και διοικητικά που είτε προϋπήρχαν είτε προέκυψαν στην πορεία από την εφαρμογή του Προγράμματος «Καλλικράτης». Το γεγονός αυτό σε συνδυασμό με την συνεχιζόμενη οικονομική κρίση η οποία οδήγησε σε δραστικές περικοπές των κρατικών επιχορηγήσεων προς τους ΟΤΑ, δημιουργεί ένα δυσμενές κοινωνικο-οικονομικό περιβάλλον, στο οποίο ο Δήμος καλείται να υλοποιήσει το όραμα του και την αναπτυξιακή στρατηγική.

Στην οργανωτική λειτουργία του Δήμου Πύργου παρατηρούνται προβλήματα επαρκούς στελέχωσης των Υπηρεσιών, συγκρούσεις και επικαλύψεις αρμοδιοτήτων ανάμεσα στο στελεχιακό δυναμικό, αναστολή προσλήψεων. Το γεγονός αυτό έχει ως αποτέλεσμα όλα τα τμήματα να λειτουργούν με πολύ λιγότερο προσωπικό από αυτό που προβλέπεται στον ισχύοντα ΟΕΥ. Σημαντικό είναι να καλυφθούν οι ελλείψεις σε συγκεκριμένες επιστημονικές και επαγγελματικές ειδικότητες και να συμπεριληφθούν στην εκπαίδευση των εργαζομένων επιμορφωτικά προγράμματα για τη βελτίωση των δεξιοτήτων τους. Στα πλεονεκτήματα του υπάρχοντος προσωπικού συγκαταλέγονται η καλή συνεργασία μεταξύ των στελεχών και η εμπειρία του προσωπικού, καθώς και η άμεση και αποτελεσματική διεκπεραίωση των αιτημάτων των πολιτών.

Η εφαρμογή συστημάτων οργάνωσης και διαχείρισης καθώς και η ανάπτυξη συνεργασιών με όμορους ΟΤΑ αλλά και με τοπικούς αναπτυξιακούς φορείς της Π.Ε. Ηλείας κρίνεται αναγκαία. Ο Δήμος οφείλει να προετοιμαστεί έγκαιρα για τις αξιοποίηση των χρηματοδοτικών ευκαιριών της νέας περιόδου και να διαχειριστεί με επιτυχία τον μεγάλο όγκο των αρμοδιοτήτων του.

Βασικές προτεραιότητες του Δήμου πρέπει να αποτελέσουν η αξιοποίηση των χρηματοδοτικών ευκαιριών. Η συνεργασία με τους εξωτερικούς συνεργάτες πρέπει να συνεχιστεί και να αξιοποιηθούν οι εξειδικευμένες γνώσεις τους. Η εύρυθμη λειτουργία των τμημάτων του θα εξαρτηθεί άμεσα από την ορθολογική διαχείριση του υπάρχοντος ανθρώπινου δυναμικού.

Ο τομέας της ηλεκτρονικής διακυβέρνησης αποτελεί ένα αναδυόμενο πεδίο, γεγονός που επιβεβαιώθηκε και από την πρόσφατη επιδημιολογική κρίση (COVID-19), η οποία ανέδειξε την σπουδαιότητα και την αναγκαιότητά του για την απρόσκοπτη και ομαλή

λειτουργία των φορέων διοίκησης. Στο Δήμο Πύργου ο τομέας αυτός έχει ξεκινήσει να αναπτύσσεται αλλά χρειάζεται να κάνει πολλά και μεγάλα νέα βήματα. Οι ΤΠΕ πρέπει να εδραιωθούν στις υπηρεσίες του Δήμου και οι υπάλληλοι θα πρέπει να επιμορφωθούν ως προς τη χρήση νέων προγραμμάτων. Μειονέκτημα αποτελεί το γεγονός ότι δεν αναρτώνται οι αποφάσεις και τα πρακτικά του Δ.Σ. και των Συλλογικών Οργάνων του Δήμου στην Ιστοσελίδα του. Ο Δήμος θα πρέπει επιπλέον να επενδύσει στην διεύρυνση των υπαρχουσών και στην ανάπτυξη νέων ψηφιακών υπηρεσιών Δημότη.

Η κτιριακή υποδομή στο Δήμο Πύργου βρίσκεται σε καλή κατάσταση, καθώς η πλειοψηφία των κτιρίων χαρακτηρίζονται λειτουργικά. Είναι σημαντικό να εξεταστεί κατά πόσο τα κτίρια είναι ενεργοβόρα και αν είναι εφικτό να αναβαθμιστούν ενεργειακά. Τα κτίρια που στεγάζουν τις διοικητικές υπηρεσίες του Δήμου είναι σε καλή κατάσταση. Απαιτούνται εργασίες για την ολοκλήρωση των δύο τελευταίων ορόφων του κτιρίου Πολύκεντρου, καθώς και η διερεύνηση εναλλακτικών για νέους χώρους, προκειμένου τα κτίρια να ανταποκρίνονται στις ανάγκες ασφαλείας της περιόδου έκτακτης ανάγκης, αναφορικά με το συνωστισμό.

Αναφορικά με τον τεχνικό εξοπλισμό υφίσταται η ανάγκη για αύξηση των ηλεκτρονικών υπολογιστών και εκσυγχρονισμό τους, καθώς και αύξηση των εκτυπωτών, προκειμένου να μπορούν να ανταποκριθούν σε νέες ψηφιακές απαιτήσεις. Όσον αφορά τα οχήματα πολλά από αυτά είναι παλαιάς τεχνολογίας με αποτέλεσμα να παθαίνουν βλάβες (πχ τα οχήματα που αξιοποιούνται για την καθαριότητα). Πλεονέκτημα αποτελεί η μεγάλη διαθεσιμότητα κτιριακών υποδομών για την κάλυψη νέων αναγκών. Ο Δήμος Πύργου πρέπει να αναζητήσει χρηματοδοτικά εργαλεία τη νέα περίοδο για τον εκσυγχρονισμό και αναβάθμιση των κτιριακών του εγκαταστάσεων, την ενσωμάτωση υποδομών για ΑΜΕΑ αλλά και την προμήθεια νέου πάγιου εξοπλισμού.

Το υγιές χρηματοοικονομικό περιβάλλον αποτελεί κρίσιμο παράγοντα βιωσιμότητας για το Δήμο. Από τα βασικότερα προβλήματα που έχει να αντιμετωπίσει είναι η μειωμένη χρηματοδότηση από την Κεντρική Διοίκηση και η μη αξιοποίηση της Δημοτικής Περιουσίας. Απαιτείται ορθολογικότερη διαχείριση των εξόδων και ειδικότερα των δαπανών για αμοιβές τρίτων και προμήθειας αναλωσίμων. Ως σημαντικές μελλοντικές ευκαιρίες προβάλλουν οι χρηματοδοτικές ευκαιρίες της νέας περιόδου και η πιο αποτελεσματική αξιοποίηση της ακίνητης περιουσίας.

### A.3 ΑΞΙΟΛΟΓΗΣΗ – ΑΝΑΛΥΣΗ SWOT

Η ανάλυση **SWOT** λειτουργεί ως ένα αποτελεσματικό εργαλείο καταγραφής, ανάλυσης και αξιολόγησης των εσωτερικών και εξωτερικών παραγόντων που θα πρέπει να ληφθούν υπόψη στον στρατηγικό και επιχειρησιακό σχεδιασμό του Δήμου Πύργου.

Πιο συγκεκριμένα, μέσω αυτής προσδιορίζονται τα δυνατά (**Strengths**) και αδύνατα (**Weaknesses**) σημεία του Δήμου, καθώς και οι ευκαιρίες (**Opportunities**) και οι απειλές (**Threats**). Επομένως, ενόψει του παρόντος σχεδίου, η ανάλυση SWOT χρησιμοποιείται ουσιαστικά ως ένα μεθοδολογικό εργαλείο, προκειμένου να καταγραφούν και εν συνεχεία, να αξιολογηθούν οι παραπάνω παράμετροι.

Στόχος της είναι αρχικά, ο εντοπισμός και η καταγραφή των ισχυρών σημείων ή στρατηγικών πλεονεκτημάτων πάνω στα οποία θα στηριχθεί η αναπτυξιακή πορεία του Δήμου καθώς και ο καθορισμός της στρατηγικής που θα ακολουθήσει τα επόμενα χρόνια. Ακόμη, ο εντοπισμός, η καταγραφή και η κατανόηση των «αδύνατων σημείων» είναι ζωτικής σημασίας ώστε να σχεδιαστούν και να υλοποιηθούν οι αντίστοιχες πολιτικές και δράσεις που θα συμβάλουν στην αντιμετώπισή τους και θα οδηγήσουν στην αποφυγή των περιορισμών που δημιουργούν. Επιπρόσθετα, στο ταχέως μεταβαλλόμενο οικονομικό περιβάλλον που υπάρχει σήμερα, παρουσιάζονται συνεχείς ευκαιρίες και κίνδυνοι, που θα πρέπει να αξιολογούνται, να λαμβάνονται υπόψη και να αξιοποιούνται ή αντιμετωπίζονται κατά το σχεδιασμό των όποιων παρεμβάσεων πολιτικής υπέρ του Δήμου.

**A.3.1. ΑΞΟΝΑΣ 1 – ΠΟΙΟΤΗΤΑ ΠΕΡΙΒΑΛΛΟΝΤΟΣ**

ΑΞΟΝΑΣ 1 - ΠΕΡΙΒΑΛΛΟΝ ΚΑΙ ΠΟΙΟΤΗΤΑ ΖΩΗΣ	
ΠΛΕΟΝΕΚΤΗΜΑΤΑ	ΜΕΙΟΝΕΚΤΗΜΑΤΑ
<ul style="list-style-type: none"> <li>• Ο δήμος αποτελεί το μεγαλύτερο δημογραφικά δήμο την Π.Ε. Ηλείας</li> <li>• Ύπαρξη του δυναμικού αστικού κέντρου του Πύργου</li> <li>• Πλούσιο ανάγλυφο με συνδυασμό ορεινού, πεδινού και παράκτιου χώρου</li> <li>• Ύπαρξη τοποθεσιών ιδιαίτερης περιβαλλοντικής και αισθητικής αξίας (φυσικά τοπία με εκπληκτικές εναλλαγές)</li> <li>• Υψηλής ποιότητας θαλάσσιο περιβάλλον</li> <li>• Αξιόλογο παράκτιο μέτωπο του «βόρειου» Κυπαρισσιακού Κόλπου (νότια του Κατακόλου )</li> <li>• Πλούσιο υδάτινο δυναμικό, καθώς διαθέτει πληθώρα ποταμών και ρεμάτων</li> <li>• Σημαντικό οικολογικό απόθεμα που προστατεύεται με ευρωπαϊκές και εθνικές συμβάσεις</li> <li>• Ύπαρξη μονοπατιών περιήγησης στο βουνό του Κατακόλου</li> </ul>	<ul style="list-style-type: none"> <li>• Οι Δ.Ε. Βώλακος, Ιάρδανου και Ωλένης έχουν μειούμενη πληθυσμιακή πορεία</li> <li>• Μεγάλο πλήθος ορεινών οικισμών με μικρό πληθυσμό</li> <li>• Περιβαλλοντικές πιέσεις λόγω συγκρούσεων χρήσεων γης             <ul style="list-style-type: none"> <li>○ Ο υδροφόρος ορίζοντας δέχεται πιέσεις λόγω της εντατικής αγροτικής δραστηριότητας - έντονη χρήση φυτοφαρμάκων</li> <li>○ άναρχη δόμηση και καταπάτηση του αιγιαλού από παραθεριστικές κατοικίες</li> <li>○ ο Αλφειός υποβαθμίζεται λόγω των απορριμμάτων του Ποτοκίου, από μικρές χωματερές και απόβλητα ελαιοτριβείων</li> <li>○ καταπάτηση δασικών εκτάσεων για τη μετατροπή τους σε ελαιώνες</li> </ul> </li> <li>• δεν υφίσταται ολοκληρωμένος σχεδιασμός για τον αστικό και εξωαστικό χώρο</li> <li>• Περιορισμένη κάλυψη από τις εγκαταστάσεις βιολογικού καθαρισμού</li> <li>• Ελλιπές οδικό δίκτυο προς την ενδοχώρα και παλαιό οδικό δίκτυο εντός του Δήμου με ανάγκες συντήρησης και χαμηλό επίπεδο ασφαλείας</li> <li>• Προβλήματα κυκλοφορίας και στάθμευσης στο κέντρο της πόλης του Πύργου</li> <li>• Δεν υφίσταται δίκτυο ποδηλατοδρόμων</li> </ul>
ΕΥΚΑΙΡΙΕΣ	ΑΠΕΙΛΕΣ
<ul style="list-style-type: none"> <li>• Προώθηση πολιτικών που αφορούν τη «συμπαγή πόλη»</li> <li>• Ολοκλήρωση του Πολεοδομικού Σχεδιασμού για το Δήμο:             <ul style="list-style-type: none"> <li>○ αναθεώρηση των υπαρχόντων σχεδίων πόλης</li> </ul> </li> </ul>	<ul style="list-style-type: none"> <li>• Περαιτέρω υποβάθμιση του τοπίου λόγω της άναρχης δόμησης και ένταξη των συγκρούσεων χρήσεων γης</li> </ul>

<b>ΑΞΟΝΑΣ 1 - ΠΕΡΙΒΑΛΛΟΝ ΚΑΙ ΠΟΙΟΤΗΤΑ ΖΩΗΣ</b>	
<ul style="list-style-type: none"> <li>○ εκπόνηση νέων μελετών Τοπικών Χωρικών Σχεδίων και Τοπικών Πολεοδομικών Σχεδίων</li> <li>• Αναβάθμιση των Εγκαταστάσεων Επεξεργασίας Λυμάτων και δημιουργία νέων</li> <li>• Τουριστική αξιοποίηση των μονοπατιών που βρίσκονται στο βουνό του Κατακόλου</li> <li>• Βελτίωση της διασύνδεσης του Δήμου με τα μεγάλα αστικά κέντρα μέσω της ολοκλήρωσης της Ολύμπιας Οδού (Ελευσίνα- Πάτρα- Τσακώνα)</li> <li>• Ενίσχυση των οδικών συνδέσεων των οικισμών και της αγροτικής οδοποιίας για αποφυγή του αποκλεισμού (ιδιαίτερα στη Δ.Ε. Ωλένης)</li> </ul>	<ul style="list-style-type: none"> <li>• Υποβάθμιση του υπόγειου υδροφόρου λόγω έντονης χρήσης φυτοφαρμάκων</li> <li>• Αύξηση επικινδυνότητας της παραλιακής ζώνης σε πιθανή κατάσταση έκτακτης ανάγκης (πχ πυρκαγιές, πλημμύρες), λόγω απουσίας κατάλληλων υποδομών ως αποτέλεσμα τη άναρχης δόμησης</li> <li>• Ερήμωση των Δ.Ε Βώλακος, Ιάρδανου και Ωλένης λόγω συγκέντρωσης του πληθυσμού στη ΔΕ Πύργου</li> <li>• Κλιμάκωση των δυσκολιών συνδεσιμότητας των πιο απομονωμένων οικισμών</li> <li>• Περαιτέρω υποβάθμιση των μονοπατιών στο βουνό του Κατακόλου</li> </ul>



**A.3.2 ΑΞΟΝΑΣ 2 – ΚΟΙΝΩΝΙΚΗ ΠΟΛΙΤΙΚΗ, ΥΓΕΙΑ, ΠΑΙΔΕΙΑ, ΠΟΛΙΤΙΣΜΟΣ, ΑΘΛΗΤΙΣΜΟΣ**

<b>ΑΞΟΝΑΣ 2 – ΚΟΙΝΩΝΙΚΗ ΠΟΛΙΤΙΚΗ, ΥΓΕΙΑ, ΠΑΙΔΕΙΑ, ΠΟΛΙΤΙΣΜΟΣ, ΑΘΛΗΤΙΣΜΟΣ</b>	
<b>ΠΛΕΟΝΕΚΤΗΜΑΤΑ</b>	<b>ΜΕΙΟΝΕΚΤΗΜΑΤΑ</b>
<ul style="list-style-type: none"> <li>• Η πόλη του Πύργου διαθέτει όλες τις λειτουργίες ενός δυναμικού αστικού κέντρου</li> <li>• Ο δήμος διαθέτει πλούσιο πολιτιστικό απόθεμα</li> <li>• Εκπαιδευτικό επίπεδο πιο δυναμικό από τους όμορους δήμους</li> <li>• Οι υποδομές εκπαίδευσης βρίσκονται στην πλειονότητά τους σε καλή κατάσταση, διαθέτοντας υποδομές πρόσβασης ΑμεΑ στην αυλή και στο ισόγειο</li> <li>• Αξιόλογο ιστορικό κέντρο του Πύργου με νεοκλασικά και παραδοσιακά κτίρια και με αξιόλογες εκκλησίες</li> <li>• Δυναμική παρουσία πολιτιστικών και αθλητικών συλλόγων</li> <li>• Καλή κατάσταση αθλητικών εγκαταστάσεων</li> <li>• Ετοιμότητα του Δήμου για συνθήκες έκτακτης ανάγκης</li> <li>• Ενεργό δίκτυο εθελοντών φιλόζωνων</li> </ul>	<ul style="list-style-type: none"> <li>• Ο δήμος διαθέτει σχετικά γηρασμένο πληθυσμό με ανάγκες για κοινωνική μέριμνα</li> <li>• Μείωση πληθυσμού κατά την τελευταία εικοσαετία και συρρίκνωση του πληθυσμού των ΔΕ της ενδοχώρας</li> <li>• Ελλείψεις σε υποδομές ΑμεΑ και πρόσβαση στους επάνω ορόφους σε κάποιες δομές εκπαίδευσης</li> <li>• Ανεπαρκείς χώροι στέγασης των υπηρεσιών πρόνοιας (Κέντρο Κοινότητας- Παράρτημα Ρομά, Βοήθεια στο σπίτι, ΚΑΠΗ)</li> <li>• Ανάγκες συντήρησης των κτιρίων των παιδικών σταθμών</li> <li>• Ελλείψεις εξειδικευμένου προσωπικού στον τομέα της πρόνοιας</li> <li>• Παλαιότητα στόλου οχημάτων που συχνά συνεπάγεται βλάβες και ανάγκες συντήρησης</li> <li>• Δυσλειτουργικό σύστημα διαχείρισης των αδέσποτων ζώων</li> </ul>
<b>ΕΥΚΑΙΡΙΕΣ</b>	<b>ΑΠΕΙΛΕΣ</b>
<ul style="list-style-type: none"> <li>• Συγκράτηση του νεανικού πληθυσμού στο δήμο</li> <li>• Ενίσχυση της ικανότητας του Δήμου να ανταπεξέλθει σε πιθανές καταστάσεις έκτακτης ανάγκης μέσω ενός συστήματος πρόβλεψης και έγκαιρης αντιμετώπισης που θα συμπεριλαμβάνει και περιπτώσεις πανδημιών, όπως η παρούσα του covid 19</li> <li>• Παροχή απομακρυσμένων ψηφιακών υπηρεσιών για την εξυπηρέτηση των κατοίκων και των ευαίσθητων κοινωνικά ομάδων όπως οι ηλικιωμένοι, στα απομακρυσμένα χωριά του δήμου</li> <li>• Συνέχιση των προσπαθειών για την ένταξη των Ρομά</li> </ul>	<ul style="list-style-type: none"> <li>• Περεταίρω μείωση των νεανικών ηλικιών και παράλληλη αύξηση των γηραιότερων</li> <li>• Μη αφομοίωση των Ρομά</li> <li>• Περεταίρω υποβάθμιση των κτιρίων άνω 30ετίας που στεγάζουν χρήσεις εκπαίδευσης</li> <li>• Δυσχέρεια της μεταφοράς των μαθητών που βρίσκονται σε μικρότερα χωριά και εξυπηρετούνται από σχολεία εκτός αυτών</li> <li>• Ανικανότητα προσαρμογής στη νέα εποχή της πληροφορίας και της γνώσης με αποτέλεσμα νέες κοινωνικές ανισότητες</li> </ul>

**ΑΞΟΝΑΣ 2 – ΚΟΙΝΩΝΙΚΗ ΠΟΛΙΤΙΚΗ, ΥΓΕΙΑ, ΠΑΙΔΕΙΑ, ΠΟΛΙΤΙΣΜΟΣ, ΑΘΛΗΤΙΣΜΟΣ**

- Περεταίρω ενίσχυση των δομών που φροντίζουν κοινωνικά ευάλωτες ομάδες
- Ενίσχυση των πολιτιστικών παροχών και υποδομών, ώστε να επιτελέσουν πιο ενεργό ρόλο στη δημιουργία ταυτότητας του τόπου
- Συντήρηση των αθλητικών υποδομών
- Άρση των δυσκολιών και της επικινδυνότητας μετακίνησης προς απομακρυσμένα χωριά με στόχο την πρόσβαση στην κοινωνική μέριμνα.

**A.3.3 ΑΞΟΝΑΣ 3 – ΤΟΠΙΚΗ ΟΙΚΟΝΟΜΙΑ ΚΑΙ ΑΠΑΣΧΟΛΗΣΗ**

ΑΞΟΝΑΣ 3 – ΤΟΠΙΚΗ ΟΙΚΟΝΟΜΙΑ ΚΑΙ ΑΠΑΣΧΟΛΗΣΗ	
ΠΛΕΟΝΕΚΤΗΜΑΤΑ	ΜΕΙΟΝΕΚΤΗΜΑΤΑ
<ul style="list-style-type: none"> <li>• Η λειτουργία του λιμένα κρουαζιέρας του Κατακόλου, ως πύλη εισόδου τουριστών και «κόμβος» στη Μεσόγειο και ιδίως σε Αδριατική και Ιόνιο</li> <li>• Η ύπαρξη της Σιδηροδρομική γραμμή Κατάκολο - Πύργος -Αρχαία Ολυμπία</li> <li>• Εγγύτητα σε τουριστικούς και πολιτιστικούς πόρους παγκόσμιας εμβέλειας («Αρχαιολογικό τρίπολο» Αρχαία Ήλιδα- Αρχαία Ολυμπία-Ναός Επικούριου Απόλλωνος)</li> <li>• Δυναμικός Πρωτογενής Τομέας με πεδινές εκτάσεις που αποτελούν γη υψηλής παραγωγικότητας</li> <li>• Ύπαρξη τυποποιημένων προϊόντων που παράγονται σε Ζώνη Προστατευόμενης Γεωγραφικής Ένδειξης (Σταφίδα)</li> <li>• Σημαντική κτηνοτροφική παραγωγή και παραγωγή γάλακτος και τάσεις ανόδου του τομέα της μεταποίησης</li> <li>• Δυναμικός Τριτογενής τομέας με τον τουρισμό κρουαζιέρας στο προσκήνιο και ενεργό τον τουρισμό περιήγησης, τον περιβαλλοντικό και τον πολιτιστικό τουρισμό</li> <li>• Ύπαρξη ιδρυμάτων τριτοβάθμιας εκπαίδευσης στον Πύργο</li> <li>• Σταθερή παραγωγική βάση που παρουσιάζει χαρακτηριστικά αναπτυσσόμενης περιοχής, με πιο περιορισμένο πρωτογενή τομέα και διευρυμένο τον τομέα των υπηρεσιών, λόγω δυναμικής παρουσίας του τουρισμού</li> <li>• Ικανοποιητικό μορφωτικό επίπεδο απασχολούμενων, γεγονός που τους καθιστά ανταγωνιστικούς σε επαγγέλματα που σχετίζονται με τον τομέα των υπηρεσιών</li> </ul>	<ul style="list-style-type: none"> <li>• Μείωση και γήρανση του πληθυσμού και ειδικά του οικονομικά ενεργού</li> <li>• Χαμηλά ποσοστά απασχόλησης και υψηλά ποσοστά ανεργίας, ειδικά ανέργων νέων</li> <li>• Περιορισμένη μεταποιητική δραστηριότητα</li> <li>• Μη ύπαρξη ολοκληρωμένου σχεδιασμού για την ταυτότητα της περιοχής και τη διαχείριση του τουριστικού της αγαθού</li> <li>• Έλλειψη σύγχρονων υποδομών για την υποστήριξη μορφών εναλλακτικού τουρισμού</li> <li>• Έλλειψη τοπικών αεροπορικών συνδέσεων</li> <li>• Άρση λειτουργίας της σιδηροδρομικής γραμμής Αθήνα – Πάτρα – Πύργος – Καλαμάτα</li> <li>• Ελλιπής και μη ορθολογική αξιοποίηση των ακτών, των αρχαιολογικών και πολιτιστικών στοιχείων, των περιοχών ιδιαίτερου φυσικού κάλλους και οικολογικού ενδιαφέροντος</li> <li>• Οικονομική εξάρτηση του Πύργου από την Πάτρα</li> </ul>

ΑΞΟΝΑΣ 3 – ΤΟΠΙΚΗ ΟΙΚΟΝΟΜΙΑ ΚΑΙ ΑΠΑΣΧΟΛΗΣΗ	
<ul style="list-style-type: none"> <li>• Λειτουργία Διπόλου Πύργου- Αμαλιάδας, σύμφωνα με τα σχέδια υπερκείμενου σχεδιασμού</li> </ul>	
ΕΥΚΑΙΡΙΕΣ	ΑΠΕΙΛΕΣ
<ul style="list-style-type: none"> <li>• Εφαρμογή καινοτόμων οργανωτικών σχημάτων παραγωγής</li> <li>• Ενίσχυση των δεξιοτήτων και της εξειδίκευσης των απασχολούμενων στον τομέα του τουρισμού και καλλιέργεια της τουριστικής κουλτούρας</li> <li>• Δημιουργία στρατηγικής για την καταγραφή και ανάδειξη των ιδιαίτερων χαρακτηριστικών του δήμου – καμπάνια Μάρκετινγκ του Τόπου</li> <li>• Κίνητρα για επιμήκυνση του χρόνου παραμονής των επισκεπτών που διαθέτουν παραθεριστικές κατοικίες, καθώς η συγκυρία λόγω συνθηκών έκτακτης ανάγκης και της απομακρυσμένης εργασίας το ευνοεί</li> <li>• Ενίσχυση των ευρυζωνικών συνδέσεων και των τεχνολογιών νέας γενιάς</li> <li>• Ενίσχυση των καλλιεργειών με παράλληλη μεταποίηση των αγροτικών προϊόντων μέσα από την εισαγωγή σύγχρονων και καινοτόμων μεθόδων καλλιέργειας</li> <li>• Συνδυασμένες μεταφορές με κέντρο τον Πύργο και το Κατάκολο, προς ενίσχυση του χαρακτήρα του ως τουριστικό κόμβο</li> <li>• Ενίσχυση της μεταποίησης αγροτικών προϊόντων</li> <li>• Αξιοποίηση της δυναμικής του λιμένα Κατακόλου για την περαιτέρω ανάπτυξη του τουρισμού και της κρουαζιέρας</li> <li>• Ανάδειξη του τουριστικού προϊόντος του δήμου μέσα από τη βελτίωση των υποδομών, των συνδέσεων και των πολιτιστικών στοιχείων του δομημένου χώρου</li> <li>• Ενίσχυση του ρόλου της πόλης του Πύργου ως εμπορικού κέντρου</li> <li>• Αξιοποίηση του Κρατικού Αερολιμένα Επιταλίου για αεροπορικό τουρισμό</li> </ul>	<ul style="list-style-type: none"> <li>• Συνεχιζόμενη οικονομική ύφεση, λόγω και της παρούσας πανδημίας, που αποτρέπει την εκδήλωση επενδυτικού ενδιαφέροντος</li> <li>• Πιθανή σύγκρουση χρήσεων λόγω της επικείμενης εξόρυξης στο Κατάκολο, με τη NATURA και με τον τουρισμό κρουαζιέρας</li> <li>• Έλλειψη δεξιοτήτων στους τομείς της τοπικής οικονομίας</li> <li>• Χαμηλός βαθμός και ρυθμός εκσυγχρονισμού εκμεταλλεύσεων και μεθόδων καλλιέργειας</li> <li>• Αύξηση του ποσοστού των μακροχρόνια ανέργων και των ανέργων νέων λόγω και των επιπτώσεων της πανδημίας στην απασχόληση</li> <li>• Κίνδυνος εγκατάλειψης του πρωτογενή τομέα και ερήμωσης της υπαίθρου</li> <li>• Μονομερής ανάπτυξη της οικονομίας προς τον τομέα της κρουαζιέρας</li> <li>• Καθυστερήση ολοκλήρωσης μεγάλων οδικών και σιδηροδρομικών αξόνων στην ευρύτερη περιοχή</li> <li>• Οχλήσεις προς το περιβάλλον λόγω μη ορθολογικής οργάνωσης των τομέων παραγωγής</li> </ul>

**ΑΞΟΝΑΣ 3 – ΤΟΠΙΚΗ ΟΙΚΟΝΟΜΙΑ ΚΑΙ ΑΠΑΣΧΟΛΗΣΗ**

- Ολοκλήρωση της επέκτασης του αγωγού αερίου Πάτρας – Πύργου

**A.3.4 ΑΞΟΝΑΣ 4 – ΔΙΟΙΚΗΤΙΚΗ ΙΚΑΝΟΤΗΤΑ – ΕΣΩΤΕΡΙΚΗ ΑΝΑΤΠΥΞΗ ΤΟΥ ΔΗΜΟΥ**

<b>ΑΞΟΝΑΣ 4 – ΔΙΟΙΚΗΤΙΚΗ ΙΚΑΝΟΤΗΤΑ – ΕΣΩΤΕΡΙΚΗ ΑΝΑΤΠΥΞΗ ΤΟΥ ΔΗΜΟΥ</b>	
<b>ΠΛΕΟΝΕΚΤΗΜΑΤΑ</b>	<b>ΜΕΙΟΝΕΚΤΗΜΑΤΑ</b>
<ul style="list-style-type: none"> <li>• Διαχειριστική Επάρκεια</li> <li>• Δυναμικά βήματα στον τομέα της Ψηφιακής Σύγκλισης με το έργο «Ολοκληρωμένη στρατηγική 2020-2030 και σχέδιο δράσης για την υλοποίηση έργων έξυπνης πόλης»</li> <li>• Αναλυτική και επίσημη περιγραφή της δομής και των αρμοδιοτήτων των επί μέρους Υπηρεσιών του Δήμου με τον νέο Ο.Ε.Υ.</li> <li>• Αναλυτική καταγραφή &amp; κατοχύρωση ακίνητης περιουσίας στο Εθνικό Κτηματολόγιο, σε εξέλιξη παρά τα προβλήματα που δημιουργεί η έλλειψη ανθρώπινου δυναμικού</li> <li>• Εμπειρία και καλή γνώση των διαδικασιών από τους υπαλλήλους</li> <li>• Αποτελεσματική εξυπηρέτηση των Δημοτών</li> <li>• Ανάρτηση αποφάσεων Δ.Σ. και οργάνων διοίκησης στη δικτυακή πύλη «ΔΙΑΥΓΕΙΑ»</li> <li>• Πλήθος δημοτικών κτιρίων χωρίς χρήση προς αξιοποίηση</li> </ul>	<ul style="list-style-type: none"> <li>• Μεγάλες διαφορές στη διαχείριση των παραλιακών και ορεινών Δ.Ε.</li> <li>• Διαφορές υπαίθρου και αστικού κέντρου του Πύργου</li> <li>• Έλλειψη ψηφιακών δεδομένων, πληροφοριακών συστημάτων και εφαρμογών ηλεκτρονικής διακυβέρνησης για το Δήμο Πύργου</li> <li>• Εσωτερική γραφειοκρατία, έλλειψη συντονισμού και οριζόντιας συνεργασίας μεταξύ των υπηρεσιών</li> <li>• Έλλειψη συστήματος διαχείρισης ποιότητας</li> <li>• Συνεχείς μεταβολές στο θεσμικό πλαίσιο των ΟΤΑ</li> <li>• Έλλειψη προσωπικού εξειδικευμένων ειδικοτήτων</li> <li>• Αναντιστοιχία των προβλεπόμενων θέσεων εργασίας στον ΟΕΥ σε σχέση με το υπάρχον στελεχιακό δυναμικό</li> <li>• Απουσία οργανωμένων υπηρεσιακών δομών κατάρτισης- επιμόρφωσης</li> <li>• Περιορισμένη ενσωμάτωση της καινοτομίας και των νέων τεχνολογιών από τις υπηρεσίες του Δήμου</li> <li>• Παλαιότητα οχημάτων</li> <li>• Ανεπαρκείς Ίδιοι Πόροι και Αναξιοποίητη δημοτική περιουσία</li> <li>• Μείωση τακτικών εσόδων</li> <li>• Μη ανάρτηση αποφάσεων Δ.Σ. και οργάνων διοίκησης στην Ιστοσελίδα του Δήμου</li> <li>• Ελλείψεις στη στελέχωση των Νομικών Προσώπων και δυσκολίες στην εξεύρεση πόρων</li> </ul>
<b>ΕΥΚΑΙΡΙΕΣ</b>	<b>ΑΠΕΙΛΕΣ</b>

**ΑΞΟΝΑΣ 4 – ΔΙΟΙΚΗΤΙΚΗ ΙΚΑΝΟΤΗΤΑ – ΕΣΩΤΕΡΙΚΗ ΑΝΑΤΠΥΞΗ ΤΟΥ ΔΗΜΟΥ**

<ul style="list-style-type: none"> <li>• Βελτίωση της οργανωτικής δομής του Δήμου</li> <li>• Μείωση των γραφειοκρατικών διαδικασιών με ταυτόχρονη συνεργασία μεταξύ των υπηρεσιών του Δήμου</li> <li>• Ενίσχυση των υπηρεσιών με νέο προσωπικό και εξοπλισμό, καθώς και με εισαγωγή και εφαρμογή προτυποποιημένων διαδικασιών</li> <li>• Επιμόρφωση και κατάρτιση του ανθρώπινου δυναμικού</li> <li>• Εισαγωγή εφαρμογών ηλεκτρονικής διακυβέρνησης, Ανάπτυξη εφαρμογών και συστημάτων ΤΠΕ</li> <li>• Ανάπτυξη και εφαρμογή συστήματος ποιότητας των παρεχόμενων υπηρεσιών</li> <li>• Αξιοποίηση δημοτικής περιουσίας</li> <li>• Αξιοποίηση ευρωπαϊκών και εθνικών χρηματοδοτικών προγραμμάτων της νέας προγραμματικής περιόδου</li> <li>• Ολοκλήρωση του Γεωγραφικού Συστήματος Πληροφοριών του Δήμου και ενίσχυση των πληροφοριακών συστημάτων</li> <li>• Διεύρυνση των ψηφιακών υπηρεσιών της ιστοσελίδας του Δήμου προς το Δημότη και αναβάθμιση του ιστότοπου</li> <li>• συμμετοχή σε ευρωπαϊκά και διακρατικά προγράμματα συνεργασίας και μεταφοράς γνώσης εμπειρίας και καλών πρακτικών</li> <li>• Ανάπτυξη έξυπνων εφαρμογών (Smart City)</li> </ul>	<ul style="list-style-type: none"> <li>• Μειωμένη αποδοτικότητα των υπηρεσιών του Δήμου λόγω διατήρησης των ελλείψεων σε προσωπικό και εξειδικευμένες ειδικότητες</li> <li>• Δυσκολία προσαρμογής των υπαλλήλων σε εφαρμογή συστημάτων ΤΠΕ λόγω μη εξοικείωσης</li> <li>• Δυσκολία προσαρμογής στελεχών σε νέες οργανωτικές δομές</li> <li>• Αναστολή προσλήψεων στους ΟΤΑ λόγω εθνικών δεσμεύσεων</li> <li>• Μείωση προσωπικού λόγω συνταξιοδότησης</li> <li>• Χαμηλή παραγωγικότητα υπαλλήλων λόγω απουσίας κινήτρων</li> <li>• Μη αποτελεσματική συνεργασία μεταξύ των υπαλλήλων</li> <li>• Μειωμένη χρηματοδότηση της τοπικής αυτοδιοίκησης από τον κρατικό προϋπολογισμό</li> <li>• Περιορισμοί εκμετάλλευσης της ακίνητης περιουσίας λόγω παλαιότητας και κόστους αποκατάστασης</li> <li>• Αδυναμία πολιτών στην τακτοποίηση των οικονομικών υποχρεώσεων προς το Δήμο, στο πλαίσιο της υφιστάμενης οικονομικής συγκυρίας σε συνδυασμό με την επιδημιολογική έκτακτη ανάγκη, καθώς η φοροδοτική ικανότητα των δημοτών είναι επισφαλής</li> <li>• Μη ολοκλήρωση της καταγραφής &amp; κατοχύρωση ακίνητης περιουσίας στο Εθνικό Κτηματολόγιο, λόγω προβλημάτων έλλειψης ανθρώπινου δυναμικού</li> </ul>
--	--

#### **A.4 ΣΤΡΑΤΗΓΙΚΟΣ ΣΧΕΔΙΑΣΜΟΣ ΜΕ ΒΑΣΗ ΤΑ ΥΠΕΡΚΕΙΜΕΝΑ ΕΠΙΠΕΔΑ ΣΧΕΔΙΑΣΜΟΥ**

Στο πλαίσιο του παρόντος Κεφαλαίου καταγράφονται οι κύριες στρατηγικές κατευθύνσεις του υπερκείμενου σχεδιασμού που διέπει την περιοχή του Δήμου Πύργου, όπως αυτές καταγράφονται από τα αναπτυξιακά κείμενα που αφορούν την περιοχή.

Η στρατηγική και οι στόχοι του Επιχειρησιακού Σχεδίου θα πρέπει να εναρμονίζονται με τις στρατηγικές των σχεδίων που προτείνονται και εφαρμόζονται σε ευρωπαϊκό, εθνικό, περιφερειακό και διαδημοτικό επίπεδο. Για το λόγο αυτό συγκεντρώθηκαν και εξετάστηκαν αναπτυξιακά σχέδια, από όλα τα επίπεδα σχεδιασμού.

Με τη χρήση των Καρτελών Επισκόπησης που ακολουθούν, σχηματίζεται μια σύνοψη των υφιστάμενων σχεδίων με σκοπό αφενός να εξασφαλιστεί η συνέχεια του σχεδιασμού και αφετέρου να γίνει μια αρχική καταγραφή των χρηματοδοτικών εργαλείων που θα μπορούσαν να αξιοποιηθούν στο πλαίσιο του Επιχειρησιακού σχεδιασμού του δήμου.

Πιο ειδικά, τα κείμενα υπερκείμενου σχεδιασμού που παρατίθενται είναι τα εξής:

1. ΣΤΡΑΤΗΓΙΚΟ ΣΧΕΔΙΟ ΟΛΟΚΛΗΡΩΜΕΝΗΣ ΧΩΡΙΚΗΣ ΕΠΕΝΔΥΣΗΣ για άλλες χωρικές Στρατηγικές στην ευρύτερη περιοχή του Άξονα Κατακόλου – Αρχαίας Ολυμπίας
2. Περιφερειακό Επιχειρησιακό Πρόγραμμα (ΠΕΠ) Δυτικής Ελλάδας 2014-2020
3. Πενταετές Επιχειρησιακό Πρόγραμμα Δυτικής Ελλάδας 2014 – 2019
4. Εθνική Στρατηγική Έξυπνης Εξειδίκευσης 2014-2020
5. Στρατηγική Έξυπνης Εξειδίκευσης (RIS3) Δυτικής Ελλάδας 2014-2020
6. 1η ΕΓΚΥΚΛΙΟΣ για το σχεδιασμό του νέου Εταιρικού Συμφώνου για το Πλαίσιο Ανάπτυξης: ΕΣΠΑ 2021-2027 στο πλαίσιο του αναπτυξιακού προγραμματισμού
7. Ειδικό Αναπτυξιακό Πρόγραμμα ΟΤΑ α' και β' βαθμού, συνδέσμων Δήμων και Νομικών Προσώπων: ΟΤΑ Πρόγραμμα Ανάπτυξης και Αλληλεγγύης για την Τοπική Αυτοδιοίκηση «Αντώνης Τρίτσης»
8. Πρόγραμμα Αγροτικής Ανάπτυξης 2014-2020 (ΠΑΑ)
9. Τοπικό Πρόγραμμα CLLD LEADER- Δημοσίων Έργων Νομού Ηλείας
10. Περιφερειακή Στρατηγική για την Κοινωνική Ένταξη και την Καταπολέμηση της Φτώχειας
11. Εθνικό Επιχειρησιακό Σχέδιο Δράσης για την Κοινωνική Ένταξη των ΡΟΜΑ

Οι Καρτέλες Επισκόπησης που ακολουθούν περιλαμβάνουν στοιχεία για την ταυτότητα και το περιεχόμενο του κάθε σχεδίου.



**Α.4.1. ΣΤΡΑΤΗΓΙΚΟ ΣΧΕΔΙΟ ΟΛΟΚΛΗΡΩΜΕΝΗΣ ΧΩΡΙΚΗΣ ΕΠΕΝΔΥΣΗΣ για άλλες χωρικές Στρατηγικές στην ευρύτερη περιοχή του Άξονα Κατακόλου – Αρχαίας Ολυμπίας**

ΚΑΡΤΕΛΑ ΕΠΙΣΚΟΠΗΣΗΣ		
Α. ΤΑΥΤΟΤΗΤΑ ΣΧΕΔΙΟΥ		
1	Τίτλος	ΣΤΡΑΤΗΓΙΚΟ ΣΧΕΔΙΟ ΟΛΟΚΛΗΡΩΜΕΝΗΣ ΧΩΡΙΚΗΣ ΕΠΕΝΔΥΣΗΣ για άλλες χωρικές Στρατηγικές στην ευρύτερη περιοχή του Άξονα Κατακόλου – Αρχαίας Ολυμπίας
2	Περίοδος αναφοράς	2016-2020
3	Πεδίο εφαρμογής	Διαδημοτικό επίπεδο, εντός της Π.Ε. Ηλείας
Β. ΠΕΡΙΕΧΟΜΕΝΟ ΣΧΕΔΙΟΥ		
1	Περιγραφή Αντικειμένου	<p>Το Όραμα της Στρατηγικής ολοκληρωμένων χωρικών επενδύσεων στην ευρύτερη περιοχή της Αρχαίας Ολυμπίας μπορεί να διατυπωθεί ως εξής: <b>Η παραγωγική ανασυγκρότηση της ευρύτερης περιοχής της Αρχαίας Ολυμπίας μέσω της ανάδειξης της παγκόσμιας ταυτότητάς της, με γνώμονα τον άνθρωπο και το περιβάλλον</b></p> <p>Το Όραμα της Στρατηγικής στηρίζεται σε δύο θεμελιώδεις ορισμούς:</p> <ol style="list-style-type: none"> <li>τον ορισμό της περιοχής παρέμβασης</li> </ol> <p>Σημειικά ο πυρήνας των ολοκληρωμένων χωρικών επενδύσεων ορίζεται από την ίδια την Αρχαία Ολυμπία και περιλαμβάνει του Δήμους Πύργου και Αρχαίας Ολυμπίας. Η ευρύτερη περιοχή της παρέμβασης περιλαμβάνει τον αρχαιολογικό χώρο Αρχαίας Ήλιδας και το Ναό του Επικούριου Απόλλωνα (συνθέτοντας αρχαιολογικό τρίπολο), καθώς και την ορεινή ενδοχώρα της Ολυμπίας και ειδικά το Δρυοδάσος της Φολόης.</p> <ol style="list-style-type: none"> <li>Τους άξονες παρέμβασης που αποτελούν τμήμα ευρύτερων αξόνων εθνικής σημασίας:</li> </ol> <ul style="list-style-type: none"> <li>- τον οριζόντιο άξονα, που ορίζεται από τη σύνδεση Κατάκολο-Πύργος-Αρχαία Ολυμπία- Δάσος Φολόης, η οποία αποτελεί τμήμα του Άξονα Ανάπτυξης Εθνικής Σημασίας της Κεντρικής Πελοποννήσου, ο οποίος αποτελεί τμήμα και της διαπεριφερειακής τουριστικής– πολιτιστικής διαδρομής Ολυμπία– Επίδαυρος– Μυκήνες.</li> <li>- τον κάθετο άξονα που ορίζεται από την Αρχαία Ήλιδα και το Ναό του Επικούριου Απόλλωνα, αποτελώντας όμως τμήμα του Εθνικής Σημασίας Δυτικού Άξονα, ο οποίος εκτείνεται προς Πάτρα (-Αθήνα) προς το βορρά και προς Καλαμάτα προς το Νότο.</li> </ul>
2	Προτεινόμενες δράσεις/ παρεμβάσεις/ στόχοι	<p>Η ΟΧΕ Κατάκολο – Αρχαία Ολυμπία δομείται σε:</p> <ul style="list-style-type: none"> <li>Άξονες Προτεραιότητας (ΑΠ) που συνδέονται άμεσα με τους ειδικούς στόχους των Επιχειρησιακών Προγραμμάτων</li> <li>Ειδικούς Στόχους (ΕΣ) οι οποίοι εξειδικεύουν το περιεχόμενο της ΟΧΕ</li> </ul>

**ΕΠΙΧΕΙΡΗΣΙΑΚΟ ΣΧΕΔΙΟ ΔΗΜΟΥ ΠΥΡΓΟΥ**  
**Φάση Α': Στρατηγικός Σχεδιασμός**

- Πυλώνες Παρέμβασης (ΠΠ) που βρίσκονται σε αντιστοίχιση με τις επενδυτικές προτεραιότητες των Επιχειρησιακών Προγραμμάτων

<b>Άξονας Προτεραιότητας (ΑΠ)</b>	<b>Ειδικός Στόχος (ΕΣ)</b>
<b>1 Συνολική Αναβάθμιση της ευρύτερης περιοχής της Αρχαίας Ολυμπίας ως προορισμού, μέσω της διαμόρφωσης ενός συνολικού προϊόντος εμπειρίας υψηλού επιπέδου για τον επισκέπτη</b>	1.1 Αύξηση της ελκυστικότητας της περιοχής
	1.2 Αξιοποίηση του πολιτισμού ως στοιχείο κοινωνικής ενσωμάτωσης
<b>2 Διαμόρφωση ενός συνεκτικού και εξωστρεφούς παραγωγικού συστήματος στους τομείς της Περιφερειακής Έξυπνης Εξειδίκευσης για την αύξηση της εγχώριας προστιθέμενης αξίας</b>	2.1 Στήριξη της καινοτόμου και εξωστρεφούς επιχειρηματικότητας, σε τομείς προτεραιότητας για την περιοχή, ειδικά μέσω συνεργατικών σχηματισμών
	2.2 Βελτίωση της απασχολησιμότητας

<b>Πυλώνες Παρέμβασης της ΟΧΕ</b>	
<b>ΠΠ1</b>	Αναβάθμιση – Βελτίωση τουριστικών υποδομών»
<b>ΠΠ2</b>	Ανάδειξη νέας ταυτότητας περιοχής (Place Marketing / Branding)»
<b>ΠΠ3</b>	Ανάπτυξη έξυπνων εφαρμογών ΤΠΕ για την προώθηση θεματικού τουρισμού
<b>ΠΠ4</b>	«Ολοκληρωμένες αστικές παρεμβάσεις και αύξηση της ελκυστικότητας της περιοχής»
<b>ΠΠ5</b>	«Αξιοποίηση και ανάδειξη πολιτιστικών και φυσικών πόρων»
<b>ΠΠ6</b>	«Προώθηση και Ενίσχυση Επιχειρηματικότητας»
<b>ΠΠ7</b>	«Διασφάλιση και ενίσχυση συνθηκών απασχόλησης και ανθρώπινου δυναμικού

**Α.4.2. Περιφερειακό Επιχειρησιακό Πρόγραμμα (ΠΕΠ) Δυτικής Ελλάδας 2014-2020**

ΚΑΡΤΕΛΑ ΕΠΙΣΚΟΠΗΣΗΣ												
Α. ΤΑΥΤΟΤΗΤΑ ΣΧΕΔΙΟΥ												
1	Τίτλος	Περιφερειακό Επιχειρησιακό Πρόγραμμα (ΠΕΠ) Δυτικής Ελλάδας 2014-2020										
2	Περίοδος Αναφοράς	2014-2020										
3	Πεδίο εφαρμογής	Περιφερειακό επίπεδο										
Β. ΠΕΡΙΕΧΟΜΕΝΟ ΣΧΕΔΙΟΥ												
1	Περιγραφή Αντικειμένου	<p>Το όραμα με βάση το οποίο αναπτύσσεται το ΠΕΠ της Περιφέρειας Δυτικές Ελλάδας συνοψίζεται ως εξής: «Αυτοτροφοδοτούμενη, εξωστρεφής και αειφορική ανασυγκρότηση της Περιφέρειας Δυτικής Ελλάδας εστιασμένη στην παγκόσμια ταυτότητά της, στις αξίες για τον άνθρωπο και το περιβάλλον». Για την προαγωγή του αναπτυξιακού οράματος της ΠΔΕ το ΠΕΠ Δυτικής Ελλάδας ορίζει πέντε στρατηγικούς στόχους, οι οποίοι συνδέονται με συγκεκριμένους Θεματικούς Στόχους. Οι στόχοι αυτοί ικανοποιούν τόσο την εθνική στρατηγική, βάσει του Συμφώνου Εταιρικής Σχέσης (ΕΣΠΑ) 2014-2020, όσο και την Ευρωπαϊκή Στρατηγική για έξυπνη, διατηρήσιμη και χωρίς αποκλεισμούς ανάπτυξη.</p>										
2	Προτεινόμενες δράσεις / παρεμβάσεις / στόχοι	<table border="1"> <thead> <tr> <th>ΣΤΡΑΤΗΓΙΚΟΙ ΣΤΟΧΟΙ</th> <th>ΘΕΜΑΤΙΚΟΙ ΣΤΟΧΟΙ</th> </tr> </thead> <tbody> <tr> <td><b>1: Ενίσχυση της ανταγωνιστικότητας και της εξωστρέφειας των επιχειρήσεων, μετάβαση στην ποιοτική επιχειρηματικότητα, με αιχμή την καινοτομία και αύξηση της εγχώριας προστιθέμενης αξίας</b></td> <td><b>ΘΣ 1:</b> Ενίσχυση της έρευνας, της τεχνολογικής ανάπτυξης και της καινοτομίας <b>ΘΣ 2:</b> Βελτίωση της πρόσβασης, της χρήσης και της ποιότητας των τεχνολογιών των πληροφοριών και των επικοινωνιών <b>ΘΣ 3:</b> Βελτίωση της ανταγωνιστικότητας των μικρομεσαίων επιχειρήσεων</td> </tr> <tr> <td><b>2: Προστασία του Περιβάλλοντος - μετάβαση σε μία οικονομία φιλική στο περιβάλλον</b></td> <td><b>ΘΣ 4:</b> Υποστήριξη της μετάβασης προς μια οικονομία χαμηλών εκπομπών διοξειδίου του άνθρακα σε όλους τους τομείς <b>ΘΣ 5:</b> Προαγωγή της προσαρμογής στην κλιματική αλλαγή, πρόληψη και διαχείριση κινδύνων <b>ΘΣ 6:</b> Διαφύλαξη και προστασία του περιβάλλοντος και προώθηση της αποδοτικότητας των πόρων</td> </tr> <tr> <td><b>3: Ανάπτυξη- εκσυγχρονισμός- συμπλήρωση μεταφορικών υποδομών</b></td> <td><b>ΘΣ 7:</b> Προώθηση των βιώσιμων μεταφορών και άρση των προβλημάτων σε βασικές υποδομές δικτύων</td> </tr> <tr> <td><b>4: Ανάπτυξη Ανθρώπινου Δυναμικού, Προώθηση της Κοινωνικής Ένταξης και Καταπολέμηση της Φτώχειας και των Διακρίσεων</b></td> <td><b>ΘΣ 8:</b> Προώθηση της βιώσιμης και ποιοτικής απασχόλησης και υποστήριξη της κινητικότητας των εργαζομένων <b>ΘΣ 9:</b> Προώθηση της κοινωνικής ένταξης και καταπολέμηση της φτώχειας και κάθε διάκρισης</td> </tr> </tbody> </table>	ΣΤΡΑΤΗΓΙΚΟΙ ΣΤΟΧΟΙ	ΘΕΜΑΤΙΚΟΙ ΣΤΟΧΟΙ	<b>1: Ενίσχυση της ανταγωνιστικότητας και της εξωστρέφειας των επιχειρήσεων, μετάβαση στην ποιοτική επιχειρηματικότητα, με αιχμή την καινοτομία και αύξηση της εγχώριας προστιθέμενης αξίας</b>	<b>ΘΣ 1:</b> Ενίσχυση της έρευνας, της τεχνολογικής ανάπτυξης και της καινοτομίας <b>ΘΣ 2:</b> Βελτίωση της πρόσβασης, της χρήσης και της ποιότητας των τεχνολογιών των πληροφοριών και των επικοινωνιών <b>ΘΣ 3:</b> Βελτίωση της ανταγωνιστικότητας των μικρομεσαίων επιχειρήσεων	<b>2: Προστασία του Περιβάλλοντος - μετάβαση σε μία οικονομία φιλική στο περιβάλλον</b>	<b>ΘΣ 4:</b> Υποστήριξη της μετάβασης προς μια οικονομία χαμηλών εκπομπών διοξειδίου του άνθρακα σε όλους τους τομείς <b>ΘΣ 5:</b> Προαγωγή της προσαρμογής στην κλιματική αλλαγή, πρόληψη και διαχείριση κινδύνων <b>ΘΣ 6:</b> Διαφύλαξη και προστασία του περιβάλλοντος και προώθηση της αποδοτικότητας των πόρων	<b>3: Ανάπτυξη- εκσυγχρονισμός- συμπλήρωση μεταφορικών υποδομών</b>	<b>ΘΣ 7:</b> Προώθηση των βιώσιμων μεταφορών και άρση των προβλημάτων σε βασικές υποδομές δικτύων	<b>4: Ανάπτυξη Ανθρώπινου Δυναμικού, Προώθηση της Κοινωνικής Ένταξης και Καταπολέμηση της Φτώχειας και των Διακρίσεων</b>	<b>ΘΣ 8:</b> Προώθηση της βιώσιμης και ποιοτικής απασχόλησης και υποστήριξη της κινητικότητας των εργαζομένων <b>ΘΣ 9:</b> Προώθηση της κοινωνικής ένταξης και καταπολέμηση της φτώχειας και κάθε διάκρισης
ΣΤΡΑΤΗΓΙΚΟΙ ΣΤΟΧΟΙ	ΘΕΜΑΤΙΚΟΙ ΣΤΟΧΟΙ											
<b>1: Ενίσχυση της ανταγωνιστικότητας και της εξωστρέφειας των επιχειρήσεων, μετάβαση στην ποιοτική επιχειρηματικότητα, με αιχμή την καινοτομία και αύξηση της εγχώριας προστιθέμενης αξίας</b>	<b>ΘΣ 1:</b> Ενίσχυση της έρευνας, της τεχνολογικής ανάπτυξης και της καινοτομίας <b>ΘΣ 2:</b> Βελτίωση της πρόσβασης, της χρήσης και της ποιότητας των τεχνολογιών των πληροφοριών και των επικοινωνιών <b>ΘΣ 3:</b> Βελτίωση της ανταγωνιστικότητας των μικρομεσαίων επιχειρήσεων											
<b>2: Προστασία του Περιβάλλοντος - μετάβαση σε μία οικονομία φιλική στο περιβάλλον</b>	<b>ΘΣ 4:</b> Υποστήριξη της μετάβασης προς μια οικονομία χαμηλών εκπομπών διοξειδίου του άνθρακα σε όλους τους τομείς <b>ΘΣ 5:</b> Προαγωγή της προσαρμογής στην κλιματική αλλαγή, πρόληψη και διαχείριση κινδύνων <b>ΘΣ 6:</b> Διαφύλαξη και προστασία του περιβάλλοντος και προώθηση της αποδοτικότητας των πόρων											
<b>3: Ανάπτυξη- εκσυγχρονισμός- συμπλήρωση μεταφορικών υποδομών</b>	<b>ΘΣ 7:</b> Προώθηση των βιώσιμων μεταφορών και άρση των προβλημάτων σε βασικές υποδομές δικτύων											
<b>4: Ανάπτυξη Ανθρώπινου Δυναμικού, Προώθηση της Κοινωνικής Ένταξης και Καταπολέμηση της Φτώχειας και των Διακρίσεων</b>	<b>ΘΣ 8:</b> Προώθηση της βιώσιμης και ποιοτικής απασχόλησης και υποστήριξη της κινητικότητας των εργαζομένων <b>ΘΣ 9:</b> Προώθηση της κοινωνικής ένταξης και καταπολέμηση της φτώχειας και κάθε διάκρισης											

**ΕΠΙΧΕΙΡΗΣΙΑΚΟ ΣΧΕΔΙΟ ΔΗΜΟΥ ΠΥΡΓΟΥ**  
**Φάση Α': Στρατηγικός Σχεδιασμός**

	<p><b>5: Ανάπτυξη- εκσυγχρονισμός - συμπλήρωση κοινωνικών υποδομών, υποδομών υγείας και εκπαίδευσης</b></p>	<p><b>ΘΣ 9:</b> Προώθηση της κοινωνικής ένταξης και καταπολέμηση της φτώχειας και κάθε διάκρισης  <b>ΘΣ 10:</b> Επένδυση στην εκπαίδευση, κατάρτιση και επαγγελματική κατάρτιση για την απόκτηση δεξιοτήτων και τη διά βίου μάθηση</p>	
<p>Η στρατηγική του ΠΕΠ αντικατοπτρίζεται στην τελική διαμόρφωση των πέντε βασικών Αξόνων Προτεραιότητας (ΑΠ) του Προγράμματος και την αντίστοιχη χρηματοδοτική τους βαρύτητα. Η μεγαλύτερη βαρύτητα δίνεται στον ΑΠ 2 «Περιβάλλον και Κλιματική Αλλαγή» (32%) και εν συνεχεία στον ΑΠ 3 «Μεταφορές» (27%). Ακολουθούν ο ΑΠ 4 «Κοινωνική Προστασία» (17%) ο ΑΠ 1 «Ενίσχυση της Ανταγωνιστικότητας - Ε&amp;Κ» (14%) και ο ΑΠ 5 «Υποδομές Υγείας &amp; Εκπαίδευσης» (8%).</p>			

**A.4.3. Πενταετές Επιχειρησιακό Πρόγραμμα Δυτικής Ελλάδας 2014 – 2019**

ΚΑΡΤΕΛΑ ΕΠΙΣΚΟΠΗΣΗΣ										
Α. ΤΑΥΤΟΤΗΤΑ ΜΕΛΕΤΗΣ										
1	Τίτλος	Πενταετές Επιχειρησιακό Πρόγραμμα Δυτικής Ελλάδας 2014 – 2019								
2	Περίοδος αναφοράς	2014 – 2019								
3	Πεδίο εφαρμογής	Περιφερειακό επίπεδο								
Β. ΠΕΡΙΕΧΟΜΕΝΟ ΣΧΕΔΙΟΥ										
1	Περιγραφή Αντικειμένου	<p>Το Πενταετές Επιχειρησιακό Πρόγραμμα της Περιφέρειας Δυτικής Ελλάδας καθορίζει τις εξής αναπτυξιακές προτεραιότητες:</p> <ul style="list-style-type: none"> <li>• Σμίκρυνση του εύρους των ενδοπεριφερειακών ανισοτήτων και προώθηση της Περιφέρειας ως ενιαίου οικονομικού και κοινωνικού χώρου (δημιουργία «Περιφερειακής Συνείδησης»)</li> <li>• Επίτευξη υψηλής ανταγωνιστικότητας και εξωστρέφειας, αντιμετώπιση των διαρθρωτικών προβλημάτων στην αγορά εργασίας (ενίσχυση της απασχόλησης και της κοινωνικής συνοχής) και βελτίωση της δημόσιας διοίκησης</li> <li>• Προστασία του περιβάλλοντος και εξασφάλιση της βιώσιμης ανάπτυξης</li> <li>• Ανάπτυξη της Περιφέρειας και των Νομικών Προσώπων της, ως οργανισμών, και βελτίωση των σχέσεών της με τους πολίτες, τους</li> </ul> <p>Με βάση τις αναπτυξιακές προτεραιότητες το αναπτυξιακό όραμα για τη ΠΔΕ διατυπώνεται ως εξής: «<b>Αυτοτροφοδοτούμενη, εξωστρεφής και αιεφορική ανασυγκρότηση της Περιφέρειας Δυτικής Ελλάδας εστιασμένη στην παγκόσμια ταυτότητά της, στις αξίες για τον άνθρωπο και το περιβάλλον</b>».</p> <p>Για την επίτευξη του οράματος τέθηκαν έξι (6) Στρατηγικοί Στόχοι:</p> <ol style="list-style-type: none"> <li>1. Ενίσχυση κοινωνικής συνοχής με στοχευμένες δράσεις και βελτίωση υποδομών και υπηρεσιών στην υγεία, πρόνοια, παιδεία - Δια βίου μάθηση, αθλητισμό</li> <li>2. Ενίσχυση και ανασυγκρότηση παραγωγικής βάσης της Περιφέρειας</li> <li>3. Στήριξη της επιχειρηματικότητας και της καινοτομίας</li> <li>4. Ανάδειξη τουριστικού προϊόντος της Δυτικής Ελλάδας σε διασύνδεση με πολιτιστικούς και φυσικούς πόρους της περιοχής μας</li> <li>5. Προώθηση των βιώσιμων μεταφορών και της άρσης των προβλημάτων σε βασικές υποδομές δικτύων</li> <li>6. Βελτίωση διοικητικής λειτουργίας οργανισμού (και οργανισμών) Περιφέρειας Δυτικής Ελλάδας στην κατεύθυνση χάραξης και υλοποίησης διακριτής περιφερειακής πολιτικής</li> </ol>								
2	Προτεινόμενες δράσεις/ παρεμβάσεις/ στόχοι	<p>Οι Αναπτυξιακοί Άξονες που ενσωματώνουν το όραμα, όπως αυτοί εξειδικεύονται σε επιμέρους Μέτρα:</p> <table border="1"> <thead> <tr> <th>ΑΞΟΝΑΣ</th> <th>ΜΕΤΡΑ</th> </tr> </thead> <tbody> <tr> <td><b>1ος : Προστασία περιβάλλοντος &amp; βελτίωση ποιότητας ζωής</b></td> <td> <b>1.1</b> Προστασία και ανάδειξη φυσικού περιβάλλοντος  <b>1.2</b> Διαχείριση απορριμμάτων - αντιμετώπιση εκπεμπόμενων ρύπων  <b>1.3</b> Ολοκληρωμένες χωρικές και αστικές αναπλάσεις  <b>1.4</b> Υποδομές                 </td> </tr> <tr> <td><b>2ος : Τοπική οικονομία- Απασχόληση</b></td> <td> <b>2.1.</b> Αγροτική ανάπτυξη  <b>2.2.</b> Τουριστική ανάπτυξη  <b>2.3.</b> Επενδύσεις - Επιχειρηματικότητα  <b>2.4.</b> Ενίσχυση της απασχόλησης  <b>2.5.</b> Έρευνα - Τεχνολογία  <b>2.6.</b> Ενέργεια                 </td> </tr> <tr> <td><b>3ος : Κοινωνική μέριμνα, δια βίου μάθηση, παιδεία, πολιτισμός,</b></td> <td> <b>3.1.</b> Υγεία- Πρόνοια  <b>3.2.</b> Δια Βίου Μάθηση  <b>3.3.</b> Πολιτισμός- Αθλητισμός                 </td> </tr> </tbody> </table>	ΑΞΟΝΑΣ	ΜΕΤΡΑ	<b>1ος : Προστασία περιβάλλοντος &amp; βελτίωση ποιότητας ζωής</b>	<b>1.1</b> Προστασία και ανάδειξη φυσικού περιβάλλοντος <b>1.2</b> Διαχείριση απορριμμάτων - αντιμετώπιση εκπεμπόμενων ρύπων <b>1.3</b> Ολοκληρωμένες χωρικές και αστικές αναπλάσεις <b>1.4</b> Υποδομές	<b>2ος : Τοπική οικονομία- Απασχόληση</b>	<b>2.1.</b> Αγροτική ανάπτυξη <b>2.2.</b> Τουριστική ανάπτυξη <b>2.3.</b> Επενδύσεις - Επιχειρηματικότητα <b>2.4.</b> Ενίσχυση της απασχόλησης <b>2.5.</b> Έρευνα - Τεχνολογία <b>2.6.</b> Ενέργεια	<b>3ος : Κοινωνική μέριμνα, δια βίου μάθηση, παιδεία, πολιτισμός,</b>	<b>3.1.</b> Υγεία- Πρόνοια <b>3.2.</b> Δια Βίου Μάθηση <b>3.3.</b> Πολιτισμός- Αθλητισμός
ΑΞΟΝΑΣ	ΜΕΤΡΑ									
<b>1ος : Προστασία περιβάλλοντος &amp; βελτίωση ποιότητας ζωής</b>	<b>1.1</b> Προστασία και ανάδειξη φυσικού περιβάλλοντος <b>1.2</b> Διαχείριση απορριμμάτων - αντιμετώπιση εκπεμπόμενων ρύπων <b>1.3</b> Ολοκληρωμένες χωρικές και αστικές αναπλάσεις <b>1.4</b> Υποδομές									
<b>2ος : Τοπική οικονομία- Απασχόληση</b>	<b>2.1.</b> Αγροτική ανάπτυξη <b>2.2.</b> Τουριστική ανάπτυξη <b>2.3.</b> Επενδύσεις - Επιχειρηματικότητα <b>2.4.</b> Ενίσχυση της απασχόλησης <b>2.5.</b> Έρευνα - Τεχνολογία <b>2.6.</b> Ενέργεια									
<b>3ος : Κοινωνική μέριμνα, δια βίου μάθηση, παιδεία, πολιτισμός,</b>	<b>3.1.</b> Υγεία- Πρόνοια <b>3.2.</b> Δια Βίου Μάθηση <b>3.3.</b> Πολιτισμός- Αθλητισμός									

**ΕΠΙΧΕΙΡΗΣΙΑΚΟ ΣΧΕΔΙΟ ΔΗΜΟΥ ΠΥΡΓΟΥ**  
**Φάση Α΄: Στρατηγικός Σχεδιασμός**

	<b>αθλητισμός &amp; απασχόληση</b>		
	<b>4ος : Βελτίωση της διοικητικής ικανότητας της περιφέρειας</b>	<b>4.1.</b> Διοικητική αποτελεσματικότητα <b>4.2.</b> Ανάπτυξη ανθρώπινου δυναμικού Περιφέρειας και Νομικών Προσώπων <b>4.3.</b> Αξιοποίηση εθνικών και ευρωπαϊκών χρηματοδοτικών προγραμμάτων	

**A.4.4. Εθνική Στρατηγική Έξυπνης Εξειδίκευσης 2014-2020**

ΚΑΡΤΕΛΑ ΕΠΙΣΚΟΠΗΣΗΣ													
Α. ΤΑΥΤΟΤΗΤΑ ΜΕΛΕΤΗΣ													
1	Τίτλος Εθνική Στρατηγική Έξυπνης Εξειδίκευσης 2014-2020												
2	Περίοδος αναφοράς 2014 – 2020												
3	Πεδίο εφαρμογής Εθνικό επίπεδο												
Β. ΠΕΡΙΧΟΜΕΝΟ ΣΧΕΔΙΟΥ													
1	<p>Περιγραφή Αντικειμένου</p> <p>Η Εθνική Στρατηγική Έξυπνης Εξειδίκευσης αναπτύχθηκε, ώστε να δώσει τα εργαλεία σε εθνικό και περιφερειακό επίπεδο για ενίσχυση συγκεκριμένων κατηγοριών επενδύσεων, οι οποίες θα προσδώσουν ανταγωνιστικό πλεονέκτημα στην οικονομία.</p> <p>Όραμα Εθνικής Στρατηγικής RIS: <b>«Η εστιασμένη παραγωγική ανασυγκρότηση της χώρας με βασικό πυλώνα την έρευνα, την τεχνολογική ανάπτυξη και την καινοτομία για την άμβλυση των περιφερειακών ανισοτήτων και τη δημιουργία βιώσιμης απασχόλησης με σεβασμό στον άνθρωπο και στην κοινωνία, στο περιβάλλον και στον πολιτισμό. Επίσης, η στρατηγική της έξυπνης εξειδίκευσης αναμένεται να συμβάλει στη δημιουργία σταθερών σχέσεων εργασίας και γενικότερα στην διαμόρφωση των κατάλληλων συνθηκών για την αποτελεσματική αξιοποίηση του ανθρώπινου δυναμικού της χώρας»</b></p> <p>Για την υλοποίηση του οράματος, η χώρα έχει θέσει ως στόχο, στο πλαίσιο του Μεσοπρόθεσμου Πλαισίου Δημοσιονομικής Στρατηγικής και του Εθνικού Προγράμματος Μεταρρυθμίσεων, να αυξήσει τις επενδύσεις στην έρευνα από το 0,80% του ΑΕΠ το 2013 στο 1,2% το 2020. Αντίστοιχα, η επένδυση στην έρευνα από την πλευρά των επιχειρήσεων προσδοκείται να ανέλθει από 0,27% του ΑΕΠ το 2013 σε περίπου 0,38% του ΑΕΠ το 2020. Η φιλοδοξία είναι στην επικαιροποίηση της RIS3, οι στόχοι αυτοί να αναθεωρηθούν προς τα πάνω. Η RIS3 έχει συγκεκριμένη τομεακή διάσταση και περιλαμβάνει τους τομείς:</p> <ul style="list-style-type: none"> <li>• Αγρο-διατροφή</li> <li>• Βιοεπιστήμες &amp; Υγεία - Φάρμακα</li> <li>• Τεχνολογίες Πληροφορικής και Επικοινωνιών</li> <li>• Ενέργεια</li> <li>• Περιβάλλον και βιώσιμη ανάπτυξη</li> <li>• Μεταφορές και εφοδιαστική αλυσίδα</li> <li>• Υλικά - Κατασκευές</li> <li>• Πολιτισμός - Τουρισμός - Πολιτιστικές &amp; Δημιουργικές Βιομηχανίες (ΠΔΒ)</li> </ul>												
2	<p>Προτεινόμενες δράσεις/ παρεμβάσεις/ στόχοι</p> <p>Το Σχέδιο Παρέμβασης RIS3 αποτελείται από τρεις (3) Στρατηγικές Επιλογές και τέσσερις (4) Άξονες Παρέμβασης.</p> <table border="1"> <thead> <tr> <th>Στρατηγικές επιλογές RIS3</th> <th>1. Επένδυση στη δημιουργία και διάχυση της Νέας Γνώσης</th> <th>2. Επένδυση στην έρευνα και καινοτομία</th> <th>3. Ανάπτυξη καινοτομικής νοοτροπίας και θεσμών και διασυνδέσεων ΕΤΑΚ με την κοινωνία</th> </tr> </thead> <tbody> <tr> <th>Άξονες Παρέμβασης</th> <th colspan="3">Κατηγορίες Παρέμβασης</th> </tr> <tr> <td>α. Ανάπτυξη δυναμικού (capacity building)</td> <td>1.α Ανάπτυξη δυναμικού ΕΤΑΚ στους τομείς εξειδίκευσης</td> <td>2.α Εκκόλαψη νέων επιχειρηματικών παικτών</td> <td>3.α Ενίσχυση μηχανισμών και θεσμικού πλαισίου</td> </tr> </tbody> </table>	Στρατηγικές επιλογές RIS3	1. Επένδυση στη δημιουργία και διάχυση της Νέας Γνώσης	2. Επένδυση στην έρευνα και καινοτομία	3. Ανάπτυξη καινοτομικής νοοτροπίας και θεσμών και διασυνδέσεων ΕΤΑΚ με την κοινωνία	Άξονες Παρέμβασης	Κατηγορίες Παρέμβασης			α. Ανάπτυξη δυναμικού (capacity building)	1.α Ανάπτυξη δυναμικού ΕΤΑΚ στους τομείς εξειδίκευσης	2.α Εκκόλαψη νέων επιχειρηματικών παικτών	3.α Ενίσχυση μηχανισμών και θεσμικού πλαισίου
Στρατηγικές επιλογές RIS3	1. Επένδυση στη δημιουργία και διάχυση της Νέας Γνώσης	2. Επένδυση στην έρευνα και καινοτομία	3. Ανάπτυξη καινοτομικής νοοτροπίας και θεσμών και διασυνδέσεων ΕΤΑΚ με την κοινωνία										
Άξονες Παρέμβασης	Κατηγορίες Παρέμβασης												
α. Ανάπτυξη δυναμικού (capacity building)	1.α Ανάπτυξη δυναμικού ΕΤΑΚ στους τομείς εξειδίκευσης	2.α Εκκόλαψη νέων επιχειρηματικών παικτών	3.α Ενίσχυση μηχανισμών και θεσμικού πλαισίου										

**ΕΠΙΧΕΙΡΗΣΙΑΚΟ ΣΧΕΔΙΟ ΔΗΜΟΥ ΠΥΡΓΟΥ**  
**Φάση Α': Στρατηγικός Σχεδιασμός**

		<b>β.</b> Ενίσχυση δραστηριοτήτων ΕΤΑΚ	<b>1.β</b> Ενίσχυση δραστηριοτήτων ΕΤΑΚ και νησίδων αριστείας	<b>2.β</b> Ενίσχυση της ενδογενούς έρευνας και καινοτομίας στις επιχειρήσεις	<b>3.β</b> Ενίσχυση της ζήτησης για καινοτομία από τη δημόσια διοίκηση
		<b>γ.</b> Μηχανισμοί και δομές υποστήριξης	<b>1.γ</b> Ενίσχυση (Υπο)δομών δικτύωσης	<b>2.γ</b> Υποδομές και μηχανισμοί στήριξης καινοτόμου επιχειρηματικότητας	<b>3.γ</b> Μηχανισμοί Επιχειρηματικής Ανακάλυψης και Τεκμηρίωσης
		<b>δ.</b> Εξωστρέφεια και δικτύωση	<b>1.δ</b> Διασύνδεση και συνεργασία σε ΕΤΑΚ	<b>2.δ</b> Επιχειρηματική εξωστρέφεια	<b>3.δ</b> Ανάπτυξη καινοτομικής κουλτούρας



**A.4.5. Στρατηγική Έξυπνης Εξειδίκευσης (RIS3) Δυτικής Ελλάδας 2014-2020**

ΚΑΡΤΕΛΑ ΕΠΙΣΚΟΠΗΣΗΣ										
Α. ΤΑΥΤΟΤΗΤΑ ΜΕΛΕΤΗΣ										
1	Τίτλος	Στρατηγική Έξυπνης Εξειδίκευσης (RIS3) Δυτικής Ελλάδας 2014-2020								
2	Περίοδος αναφοράς	2014 – 2020								
3	Πεδίο εφαρμογής	Περιφερειακό επίπεδο								
Β. ΠΕΡΙΕΧΟΜΕΝΟ ΣΧΕΔΙΟΥ										
1	Περιγραφή Αντικειμένου	<p>Η Στρατηγική Έξυπνης Εξειδίκευσης (RIS3) της Περιφέρειας Δυτικής Ελλάδας έχει ως Όραμα η Περίφέρεια <b>«να αποτελέσει περιφερειακό πόλο έρευνας και καινοτομίας για νέους επιστήμονες, ερευνητές και επιχειρήσεις αξιοποιώντας την γεωγραφική της θέση αλλά και το πλήθος των καινοτομικών περιουσιακών της στοιχείων που την χαρακτηρίζουν με κυριότερο τις σημαντικές εκπαιδευτικές και ερευνητικές υποδομές που έχουν ως αποτέλεσμα την διαρκή παραγωγή νέων επιστημόνων και ερευνητών».</b></p>								
2	Προτεινόμενες δράσεις/ παρεμβάσεις/ στόχοι	<p>Η Στρατηγική Έξυπνης Εξειδίκευσης της ΠΔΕ περιλαμβάνει τρεις (3) Στρατηγικούς Στόχους/Προτεραιότητες και πέντε (5) Θεματικές Περιοχές Προτεραιότητας:</p> <table border="1"> <thead> <tr> <th>Στρατηγικοί Στόχοι/Προτεραιότητες</th> <th>Θεματικές Περιοχές Προτεραιότητας</th> </tr> </thead> <tbody> <tr> <td>1: Ενίσχυση της έρευνας, της τεχνολογικής ανάπτυξης και της καινοτομίας στις τεχνολογικές, τομεακές και διατομεακές περιοχές προτεραιότητας έξυπνης εξειδίκευσης της ΠΔΕ</td> <td>Τουρισμός – Πολιτισμός</td> </tr> <tr> <td>2: Βελτίωση της πρόσβασης σε Τεχνολογίες Πληροφορίας και Επικοινωνιών (ΤΠΕ), της χρήσης και ποιότητάς τους και αξιοποίηση τους στις τεχνολογικές, τομεακές και διατομεακές περιοχές προτεραιότητας έξυπνης εξειδίκευσης της ΠΔΕ</td> <td>Γεωργία, κτηνοτροφία, ιχθυοκαλλιέργειες, τρόφιμα και ποτά  Υλικά – Μικροηλεκτρονική</td> </tr> <tr> <td>3: Ενίσχυση της ανταγωνιστικότητας των επιχειρήσεων με αναδιάρθρωση, εκσυγχρονισμό και οικονομική διαφοροποίηση της περιφερειακής οικονομίας προσανατολισμένη στις τεχνολογικές, τομεακές και διατομεακές περιοχές προτεραιότητας έξυπνης εξειδίκευσης της ΠΔΕ</td> <td>Τεχνολογίες Πληροφορικής &amp; Επικοινωνιών  Ενεργειακές Τεχνολογίες</td> </tr> </tbody> </table>	Στρατηγικοί Στόχοι/Προτεραιότητες	Θεματικές Περιοχές Προτεραιότητας	1: Ενίσχυση της έρευνας, της τεχνολογικής ανάπτυξης και της καινοτομίας στις τεχνολογικές, τομεακές και διατομεακές περιοχές προτεραιότητας έξυπνης εξειδίκευσης της ΠΔΕ	Τουρισμός – Πολιτισμός	2: Βελτίωση της πρόσβασης σε Τεχνολογίες Πληροφορίας και Επικοινωνιών (ΤΠΕ), της χρήσης και ποιότητάς τους και αξιοποίηση τους στις τεχνολογικές, τομεακές και διατομεακές περιοχές προτεραιότητας έξυπνης εξειδίκευσης της ΠΔΕ	Γεωργία, κτηνοτροφία, ιχθυοκαλλιέργειες, τρόφιμα και ποτά  Υλικά – Μικροηλεκτρονική	3: Ενίσχυση της ανταγωνιστικότητας των επιχειρήσεων με αναδιάρθρωση, εκσυγχρονισμό και οικονομική διαφοροποίηση της περιφερειακής οικονομίας προσανατολισμένη στις τεχνολογικές, τομεακές και διατομεακές περιοχές προτεραιότητας έξυπνης εξειδίκευσης της ΠΔΕ	Τεχνολογίες Πληροφορικής & Επικοινωνιών  Ενεργειακές Τεχνολογίες
Στρατηγικοί Στόχοι/Προτεραιότητες	Θεματικές Περιοχές Προτεραιότητας									
1: Ενίσχυση της έρευνας, της τεχνολογικής ανάπτυξης και της καινοτομίας στις τεχνολογικές, τομεακές και διατομεακές περιοχές προτεραιότητας έξυπνης εξειδίκευσης της ΠΔΕ	Τουρισμός – Πολιτισμός									
2: Βελτίωση της πρόσβασης σε Τεχνολογίες Πληροφορίας και Επικοινωνιών (ΤΠΕ), της χρήσης και ποιότητάς τους και αξιοποίηση τους στις τεχνολογικές, τομεακές και διατομεακές περιοχές προτεραιότητας έξυπνης εξειδίκευσης της ΠΔΕ	Γεωργία, κτηνοτροφία, ιχθυοκαλλιέργειες, τρόφιμα και ποτά  Υλικά – Μικροηλεκτρονική									
3: Ενίσχυση της ανταγωνιστικότητας των επιχειρήσεων με αναδιάρθρωση, εκσυγχρονισμό και οικονομική διαφοροποίηση της περιφερειακής οικονομίας προσανατολισμένη στις τεχνολογικές, τομεακές και διατομεακές περιοχές προτεραιότητας έξυπνης εξειδίκευσης της ΠΔΕ	Τεχνολογίες Πληροφορικής & Επικοινωνιών  Ενεργειακές Τεχνολογίες									

**A.4.6. 1η ΕΓΚΥΚΛΙΟΣ για το σχεδιασμό του νέου Εταιρικού Συμφώνου για το Πλαίσιο Ανάπτυξης: ΕΣΠΑ 2021-2027 στο πλαίσιο του αναπτυξιακού προγραμματισμού**

ΚΑΡΤΕΛΑ ΕΠΙΣΚΟΠΗΣΗΣ		
Α. ΤΑΥΤΟΤΗΤΑ ΣΧΕΔΙΟΥ		
1	Τίτλος	1η ΕΓΚΥΚΛΙΟΣ για το σχεδιασμό του νέου Εταιρικού Συμφώνου για το Πλαίσιο Ανάπτυξης: ΕΣΠΑ 2021-2027 στο πλαίσιο του αναπτυξιακού προγραμματισμού
2	Περίοδος Αναφοράς	2021–2027 (Έκδοση Ιούνιος 2019)
3	Πεδίο εφαρμογής	Εθνικό επίπεδο
Β. ΠΕΡΙΕΧΟΜΕΝΟ ΣΧΕΔΙΟΥ		
1	Περιγραφή Αντικειμένου	<p>Η εγκύκλιος περιγράφει την πρόταση της Ε. Επιτροπής για το νέο κανονιστικό πλαίσιο για την περίοδο 2021-2027, τις θέσεις της χώρας και τις τρέχουσες πολιτικοοικονομικές εξελίξεις και συνθήκες που συνδιαμορφώνουν το ευρύτερο περιβάλλον για την ανάπτυξη της χώρας. Γίνεται συνοπτική παρουσίαση των βασικών αρχών του νέου Πολυετούς Δημοσιονομικού Πλαισίου της ΕΕ, των απαιτήσεων ένταξης της χώρας στο θεσμό του Ευρωπαϊκού Εξαμήνου και των βασικών αξόνων της Εθνικής Αναπτυξιακής Στρατηγικής. Επιπλέον, γίνεται αναφορά στις κύριες κατευθύνσεις της Ευρωπαϊκής Επιτροπής που περιλαμβάνονται στο Παράρτημα Δ της Έκθεσης για την Ελλάδα στο πλαίσιο του ευρωπαϊκού εξαμήνου, καθώς και στο ύψος των πόρων της Πολιτικής Συνοχής για την Ελλάδα και τη διαδικασία κατάρτισης του Αναπτυξιακού Προγραμματισμού.</p> <p>Στόχος της εγκυκλίου είναι η εκκίνηση της διαδικασίας σχεδιασμού της προγραμματικής περιόδου 2021–2027. Μέσω αυτής οι αρμόδιοι φορείς πολιτικής σε εθνικό και περιφερειακό επίπεδο καλούνται να διατυπώσουν τις προτάσεις στρατηγικής και τις προτεραιότητές τους με βάση τους τομείς αρμοδιότητάς τους.</p> <p>Σημειώνεται ότι στο <b>Σχεδιασμό για το 2021- 2027</b>, συμπεριλαμβάνονται μέχρι στιγμής τα εξής Εθνικά Στρατηγικά Κείμενα:</p> <ul style="list-style-type: none"> <li>• Αναπτυξιακή Στρατηγική 2030 (Μάιος 2019)</li> <li>• Εθνικό Πρόγραμμα Μεταρρυθμίσεων (Απρίλιος 2019)</li> <li>• Εθνική Ψηφιακή Στρατηγική 2016-2021</li> <li>• Εθνικό Στρατηγικό Σχέδιο Μεταφορών (Ιούνιος 2019)</li> <li>• 1η Αναθεώρηση - Στρατηγικό Πλαίσιο Επενδύσεων Μεταφορών 2014-2025 (Ιούνιος 2019)</li> <li>• Εθνικό Σχέδιο για Ενέργεια και Κλίμα (Ιανουάριος 2019)</li> </ul>

ΕΠΙΧΕΙΡΗΣΙΑΚΟ ΣΧΕΔΙΟ ΔΗΜΟΥ ΠΥΡΓΟΥ  
Φάση Α': Στρατηγικός Σχεδιασμός

<p>2</p> <p>Προτεινόμενες δράσεις/ παρεμβάσεις/ στόχοι</p>	<p>Στη νέα προγραμματική περίοδο έμφαση δίνεται στους παρακάτω <b>πέντε στόχους πολιτικής</b> :</p> <ol style="list-style-type: none"><li><b>1) Μια εξυπνότερη Ευρώπη</b> — καινοτόμος και έξυπνος οικονομικός μετασχηματισμός.</li><li><b>2) Μια πιο «πράσινη» Ευρώπη</b> με χαμηλές εκπομπές διοξειδίου του άνθρακα.</li><li><b>3) Μια πιο διασυνδεδεμένη Ευρώπη</b> — κινητικότητα και περιφερειακές διασυνδέσεις ΤΠΕ.</li><li><b>4) Μια πιο κοινωνική Ευρώπη</b> — υλοποίηση του ευρωπαϊκού πυλώνα κοινωνικών δικαιωμάτων.</li><li><b>5) Μια Ευρώπη πιο κοντά στους πολίτες της</b> — βιώσιμη και ολοκληρωμένη ανάπτυξη των αστικών, αγροτικών και παράκτιων περιοχών χάρη σε τοπικές πρωτοβουλίες.</li></ol> <p>Οι <b>11 θεματικοί στόχοι της στρατηγικής E2020</b> και κατ' επέκταση της προγραμματικής περιόδου 2014-2020 <b>ενοποιούνται σε 5 Στόχους Πολιτικής (ΣΠ)</b>, ενώ αντίστοιχα οι 60 επενδυτικές προτεραιότητες μειώνονται σε 30 ειδικούς στόχους</p>
--	---

**A.4.7. Ειδικό Αναπτυξιακό Πρόγραμμα ΟΤΑ α΄ και β΄ βαθμού, συνδέσμων Δήμων και Νομικών Προσώπων: ΟΤΑ Πρόγραμμα Ανάπτυξης και Αλληλεγγύης για την Τοπική Αυτοδιοίκηση «Αντώνης Τρίτσης»**

ΚΑΡΤΕΛΑ ΕΠΙΣΚΟΠΗΣΗΣ		
Α. ΤΑΥΤΟΤΗΤΑ ΜΕΛΕΤΗΣ		
1	Τίτλος	<b>Ειδικό Αναπτυξιακό Πρόγραμμα ΟΤΑ α΄ και β΄ βαθμού, συνδέσμων Δήμων και Νομικών Προσώπων: ΟΤΑ Πρόγραμμα Ανάπτυξης και Αλληλεγγύης για την Τοπική Αυτοδιοίκηση «Αντώνης Τρίτσης»</b>
2	Περίοδος αναφοράς	Θεσμική ισχύς από 09.04.2020 (Υπουργική Απόφαση Αριθμ. 22766/09.04.2020 (ΦΕΚ 1386/Β/14.04.2020))
3	Πεδίο εφαρμογής	ΟΤΑ Α΄ και Β΄ βαθμού
Β. ΠΕΡΙΕΧΟΜΕΝΟ ΣΧΕΔΙΟΥ		
1	Περιγραφή Αντικειμένου	Το πρόγραμμα αφορά την κατασκευή έργων ιδίως στους τομείς των υποδομών, της ψηφιακής σύγκλισης, της βιώσιμης ανάπτυξης, προστασίας του περιβάλλοντος, καθώς και την προμήθεια αγαθών και υπηρεσιών πολιτικής προστασίας και προστασίας της δημόσιας υγείας και ειδικότερα την άρση των οικονομικών επιπτώσεων από τη διασπορά του κορωνοϊού, καθώς και για την εκτέλεση δράσεων και πρωτοβουλιών κοινωνικής συνοχής και αλληλεγγύης
2	Προτεινόμενες δράσεις/ παρεμβάσεις/ στόχοι	<ul style="list-style-type: none"> <li>- Η προστασία της ζωής και της δημόσιας υγείας και ασφάλειας. Περιλαμβάνει κάθε δράση – παρέμβαση για την αντιμετώπιση της πανδημίας του κορωνοϊού. Επίσης, έργα και σημαντικές παρεμβάσεις πολιτικής προστασίας με ιδιαίτερη έμφαση στην αντιπλημμυρική προστασία σε όλη τη χώρα.</li> <li>- Η ποιότητα ζωής και η εύρυθμη λειτουργία των πόλεων, της υπαίθρου, των οικισμών (κατασκευή βασικών έργων υποδομής σε κρίσιμους τομείς όπως η ύδρευση και η αποχέτευση, και ενίσχυση της διοικητικής ικανότητας των ΟΤΑ, προς άμεσο όφελος των πολιτών). Μέριμνα για τη σίτιση και φροντίδα των αδέσποτων ζώων.</li> <li>- Περιβάλλον (βιώσιμη ανάπτυξη με έντονο περιβαλλοντικό αποτύπωμα, ενίσχυση προγραμμάτων ανακύκλωσης στην πηγή, δράσεις εξοικονόμησης ενέργειας, διαχείριση υδάτων, υγρών και στερεών αποβλήτων κ.α.)</li> <li>- Ψηφιακή σύγκλιση [τεχνολογίες πληροφορικής και επικοινωνιών (ΤΠΕ), εφαρμογές διαδικτύου των πραγμάτων (Internet of Things), έξυπνες ψηφιακές τεχνολογίες, με εφαρμογή στην τοπική διοικητική πρακτική και την καθημερινότητα των πολιτών και στόχο τον μετασχηματισμό των πόλεων σε «έξυπνες πόλεις»],</li> </ul>

**ΕΠΙΧΕΙΡΗΣΙΑΚΟ ΣΧΕΔΙΟ ΔΗΜΟΥ ΠΥΡΓΟΥ**  
**Φάση Α΄: Στρατηγικός Σχεδιασμός**

		<ul style="list-style-type: none"><li>- Παιδεία, πολιτισμός, τουρισμός και αθλητισμός (ανέγερση σχολείων, αξιοποίηση δημοτικής περιουσίας, εναλλακτικός τουρισμός)</li><li>- Κοινωνική συνοχή και αλληλεγγύη με δράσεις κοινωνικής προστασίας και ειδικών προγραμμάτων για ευπαθείς κοινωνικές ομάδες</li><li>- Δράσεις τεχνικής βοήθειας των δικαιούχων για την εφαρμογή του Προγράμματος.</li></ul>
--	--	---

**A.4.8. Πρόγραμμα Αγροτικής Ανάπτυξης 2014-2020 (ΠΑΑ)**

ΚΑΡΤΕΛΑ ΕΠΙΣΚΟΠΗΣΗΣ														
Α. ΤΑΥΤΟΤΗΤΑ ΜΕΛΕΤΗΣ														
1	Τίτλος Πρόγραμμα Αγροτικής Ανάπτυξης 2014-2020 (ΠΑΑ)													
2	Περίοδος αναφοράς 2014 – 2020													
3	Πεδίο εφαρμογής Εθνικό επίπεδο													
Β. ΠΕΡΙΕΧΟΜΕΝΟ ΣΧΕΔΙΟΥ														
1	<p>Περιγραφή Αντικειμένου</p> <p>Το Πρόγραμμα Αγροτικής Ανάπτυξης 2014-2020 (ΠΑΑ) είναι πολυτομεακό και μονοταμειακό (ΕΓΤΑΑ) και στοχεύει στην επίτευξη της ολοκληρωμένης ανάπτυξης και της βιώσιμης ανταγωνιστικότητας του αγροτικού χώρου μέσω της μετάβασης σε ένα ισχυρό, αειφόρο αγρο-διατροφικό σύστημα και της αύξησης της προστιθέμενης αξίας των αγροτικών περιοχών.</p> <p>Το όραμα για την αγροτική ανάπτυξη, είναι η <b>«Ολοκληρωμένη ανάπτυξη και βιώσιμη ανταγωνιστικότητα του αγροτικού χώρου»</b>, με βασικό όχημα την ενίσχυση της ανταγωνιστικότητας του αγροδιατροφικού συστήματος και την ανάδειξη του πολύ-λειτουργικού χαρακτήρα των αγροτικών περιοχών.</p>													
2	<p>Προτεινόμενες δράσεις/ παρεμβάσεις/ στόχοι</p> <p>Η στρατηγική αναπτύσσεται σε τρεις (3) συμπληρωματικούς Στρατηγικούς Στόχους, οι οποίοι εξειδικεύονται σε οκτώ (8) συνολικά Ειδικούς Στόχους:</p> <table border="1"> <thead> <tr> <th>Στρατηγικοί Στόχοι</th> <th>Ειδικοί Στόχοι</th> </tr> </thead> <tbody> <tr> <td rowspan="3">1: Δημιουργία ισχυρού, ανταγωνιστικού και βιώσιμου αγρο-διατροφικού συστήματος</td> <td>1.1: Αύξηση της ανταγωνιστικότητας του αγρο-διατροφικού συστήματος (Γεωργία και μεταποίηση γεωργικών προϊόντων).</td> </tr> <tr> <td>1.2: Ενίσχυση της αλυσίδας αξίας των αγρο-διατροφικών προϊόντων</td> </tr> <tr> <td>1.3: Αναβάθμιση του ανθρώπινου κεφαλαίου και ενίσχυση της επιχειρηματικής κουλτούρας</td> </tr> <tr> <td rowspan="2">2: Προαγωγή της αειφορίας του αγρο-διατροφικού συστήματος και των αγροτικών περιοχών</td> <td>2.1: Προστασία και διαχείριση των φυσικών πόρων και της βιοποικιλότητας στη γεωργία και δασοπονία</td> </tr> <tr> <td>2.2: Μετριασμός και προσαρμογή στην κλιματική αλλαγή</td> </tr> <tr> <td rowspan="3">3: Δημιουργία βιώσιμων &amp; πολύ-λειτουργικών αγροτικών περιοχών</td> <td>3.1 Παροχή βασικών υπηρεσιών και ποιότητα ζωής στις περιοχές της υπαίθρου</td> </tr> <tr> <td>3.2 Διαφοροποίηση της οικονομικής βάσης και δημιουργία θέσεων απασχόλησης στις περιοχές της υπαίθρου</td> </tr> <tr> <td>3.3 Ενίσχυση του κοινωνικού ιστού στις αγροτικές περιοχές</td> </tr> </tbody> </table>	Στρατηγικοί Στόχοι	Ειδικοί Στόχοι	1: Δημιουργία ισχυρού, ανταγωνιστικού και βιώσιμου αγρο-διατροφικού συστήματος	1.1: Αύξηση της ανταγωνιστικότητας του αγρο-διατροφικού συστήματος (Γεωργία και μεταποίηση γεωργικών προϊόντων).	1.2: Ενίσχυση της αλυσίδας αξίας των αγρο-διατροφικών προϊόντων	1.3: Αναβάθμιση του ανθρώπινου κεφαλαίου και ενίσχυση της επιχειρηματικής κουλτούρας	2: Προαγωγή της αειφορίας του αγρο-διατροφικού συστήματος και των αγροτικών περιοχών	2.1: Προστασία και διαχείριση των φυσικών πόρων και της βιοποικιλότητας στη γεωργία και δασοπονία	2.2: Μετριασμός και προσαρμογή στην κλιματική αλλαγή	3: Δημιουργία βιώσιμων & πολύ-λειτουργικών αγροτικών περιοχών	3.1 Παροχή βασικών υπηρεσιών και ποιότητα ζωής στις περιοχές της υπαίθρου	3.2 Διαφοροποίηση της οικονομικής βάσης και δημιουργία θέσεων απασχόλησης στις περιοχές της υπαίθρου	3.3 Ενίσχυση του κοινωνικού ιστού στις αγροτικές περιοχές
Στρατηγικοί Στόχοι	Ειδικοί Στόχοι													
1: Δημιουργία ισχυρού, ανταγωνιστικού και βιώσιμου αγρο-διατροφικού συστήματος	1.1: Αύξηση της ανταγωνιστικότητας του αγρο-διατροφικού συστήματος (Γεωργία και μεταποίηση γεωργικών προϊόντων).													
	1.2: Ενίσχυση της αλυσίδας αξίας των αγρο-διατροφικών προϊόντων													
	1.3: Αναβάθμιση του ανθρώπινου κεφαλαίου και ενίσχυση της επιχειρηματικής κουλτούρας													
2: Προαγωγή της αειφορίας του αγρο-διατροφικού συστήματος και των αγροτικών περιοχών	2.1: Προστασία και διαχείριση των φυσικών πόρων και της βιοποικιλότητας στη γεωργία και δασοπονία													
	2.2: Μετριασμός και προσαρμογή στην κλιματική αλλαγή													
3: Δημιουργία βιώσιμων & πολύ-λειτουργικών αγροτικών περιοχών	3.1 Παροχή βασικών υπηρεσιών και ποιότητα ζωής στις περιοχές της υπαίθρου													
	3.2 Διαφοροποίηση της οικονομικής βάσης και δημιουργία θέσεων απασχόλησης στις περιοχές της υπαίθρου													
	3.3 Ενίσχυση του κοινωνικού ιστού στις αγροτικές περιοχές													

**A.4.9. Τοπικό Πρόγραμμα CLLD LEADER- Δημοσίων Έργων**

ΚΑΡΤΕΛΑ ΕΠΙΣΚΟΠΗΣΗΣ	
Α. ΤΑΥΤΟΤΗΤΑ ΜΕΛΕΤΗΣ	
1	Τίτλος Τοπικό Πρόγραμμα CLLD LEADER Νομού Ηλείας
2	Περίοδος αναφοράς 2014 – 2020
3	Πεδίο εφαρμογής Επίπεδο Περιφερειακής Ενότητας
Β. ΠΕΡΙΕΧΟΜΕΝΟ ΣΧΕΔΙΟΥ	
1	<p>Περιγραφή Αντικειμένου</p> <p>Πράξεις δημόσιου &amp; ιδιωτικού χαρακτήρα που συμβάλλουν στην εξυπηρέτηση και στη βελτίωση της ποιότητας ζωής του τοπικού πληθυσμού και στην ανάπτυξη της τοπικής οικονομίας</p>
2	<p>Προτεινόμενες δράσεις/ παρεμβάσεις/ στόχοι</p> <p>Οι δράσεις και υποδράσεις του Τοπικού Προγράμματος της ΟΤΔ – ΑΝΟΛ Α.Ε. που δύναται να υλοποιηθούν, μέσω των τοπικών στρατηγικών, όσον αφορά σε δημοσίου χαρακτήρα παρεμβάσεις είναι οι ακόλουθες:</p> <ul style="list-style-type: none"> <li>• <b>Δράση 19.2.4 Βασικές υπηρεσίες &amp; ανάπλαση χωριών σε αγροτικές περιοχές, η οποία περιλαμβάνει τις ακόλουθες υποδράσεις:</b></li> </ul> <p><b>19.2.4.1</b> Στήριξη για υποδομές μικρής κλίμακας (ενδεικτικά: ύδρευση, αποχέτευση, οδοποιία εντός οικισμού), συμπεριλαμβανομένης της εξοικονόμησης ενέργειας σε χρησιμοποιούμενα δημόσια κτίρια.</p> <p><b>19.2.4.2</b> Στήριξη για τη δημιουργία, βελτίωση ή επέκταση τοπικών βασικών υπηρεσιών για τον αγροτικό πληθυσμό, καθώς και των σχετικών υποδομών (ενδεικτικά: παιδικοί σταθμοί, αγροτικά ιατρεία).</p> <p><b>19.2.4.3</b> Στήριξη για επενδύσεις για δημόσια χρήση σε υπηρεσίες και υποδομές αναψυχής, ανάπλασης χώρων εντός οικισμών, τουριστικές πληροφορίες και τουριστικές υποδομές μικρής κλίμακας (ενδεικτικά: σημάνσεις, δημόσιοι κοινόχρηστοι χώροι, προβολή προώθηση περιοχών, ποδηλατικές διαδρομές).</p> <p><b>19.2.4.4</b> Ενίσχυση πολιτιστικών εκδηλώσεων.</p> <p><b>19.2.4.5</b> Στήριξη για μελέτες, υπηρεσίες και επενδύσεις, που συνδέονται με τον πολιτισμό, με τη διατήρηση, αποκατάσταση και αναβάθμιση της πολιτιστικής και φυσικής κληρονομιάς των χωριών, των αγροτικών τοπίων και των τόπων με υψηλή φυσική αξία, συμπεριλαμβανομένων των σχετικών κοινωνικό-οικονομικών πτυχών, καθώς και δράσεις περιβαλλοντικής ευαισθητοποίησης (συμπεριλαμβανομένων πολιτιστικών / συνεδριακών κέντρων, μουσείων, πολιτιστικών χαρακτηριστικών της υπαίθρου – μύλοι, γεφύρια).</p>

Πηγή: <https://www.anol.gr/>, ίδια επεξεργασία

**A.4.10. Περιφερειακή Στρατηγική για την Κοινωνική Ένταξη και την Καταπολέμηση της Φτώχειας**

ΚΑΡΤΕΛΑ ΕΠΙΣΚΟΠΗΣΗΣ														
Α. ΤΑΥΤΟΤΗΤΑ ΜΕΛΕΤΗΣ														
1	Τίτλος Περιφερειακή Στρατηγική για την Κοινωνική Ένταξη και την Καταπολέμηση της Φτώχειας													
2	Περίοδος αναφοράς 2015-2020													
3	Πεδίο εφαρμογής Περιφερειακό επίπεδο													
Β. ΠΕΡΙΕΧΟΜΕΝΟ ΣΧΕΔΙΟΥ														
1	<p>Περιγραφή Αντικειμένου</p> <p>Στόχος της Περιφερειακής Στρατηγικής για την Κοινωνική Ένταξη και την Καταπολέμηση της Φτώχειας είναι η διαμόρφωση ενός πλέγματος προστασίας για τις ευπαθείς ομάδες του πληθυσμού, προκειμένου να αντιμετωπιστεί το φαινόμενο της φτώχειας και του κοινωνικού αποκλεισμού, αλλά και να υποστηριχθούν οι ομάδες εκείνες που προσπαθούν για την ένταξη/ επανένταξη τους στην αγορά εργασίας. Επιπρόσθετα, η Περιφερειακή Στρατηγική για την Κοινωνική Ένταξη και την Καταπολέμηση της Φτώχειας συμβάλει και στην εφαρμογή της Περιφερειακής Στρατηγικής για την Κοινωνική Ένταξη των ΡΟΜΑ.</p>													
2	<p>Προτεινόμενες δράσεις/ παρεμβάσεις/ στόχοι</p> <p>Για την προαγωγή του αναπτυξιακού οράματος της Περιφέρειας (όπως αυτό έχει διατυπωθεί στον Επιχειρησιακό Προγραμματισμό της, βλ Α.4.2 και Α.4.3) σε ότι αφορά το ανθρώπινο δυναμικό και ιδιαίτερα τις ευπαθείς ομάδες, υιοθετήθηκαν τέσσερις (4) Στρατηγικοί Στόχοι οι οποίοι εξειδικεύονται σε επιμέρους Προτεραιότητες:</p> <table border="1"> <thead> <tr> <th>Στρατηγικοί Στόχοι</th> <th>Προτεραιότητες</th> </tr> </thead> <tbody> <tr> <td>1. Πρόσβαση σε βασικά αγαθά.</td> <td>1.1 Εξασφάλιση της πρόσβασης σε βασικά αγαθά</td> </tr> <tr> <td rowspan="2">2. Πρόσβαση σε υπηρεσίες υγείας, πρόνοιας και κοινωνικές υπηρεσίες</td> <td>2.1 Πρόσβαση σε υπηρεσίες υγείας</td> </tr> <tr> <td>2.2 Πρόσβαση σε υπηρεσίες πρόνοιας και λοιπές κοινωνικές υπηρεσίες</td> </tr> <tr> <td rowspan="2">3. Ενσωμάτωση περιθωριοποιημένων Κοινοτήτων και καταπολέμηση των διακρίσεων.</td> <td>3.1 Κοινωνική και οικονομική ενσωμάτωση περιθωριοποιημένων κοινοτήτων</td> </tr> <tr> <td>3.2 Πρόληψη και αντιμετώπιση του κοινωνικού αποκλεισμού ευπαθών ομάδων</td> </tr> <tr> <td rowspan="2">4. Προώθηση στην απασχόληση</td> <td>4.1 Υποστήριξη των ευπαθών ομάδων του πληθυσμού για την ενεργό ένταξη στην αγορά εργασίας</td> </tr> <tr> <td>4.2 Ενεργοποίηση του τοπικού δυναμικού για την προώθηση στην απασχόληση ευπαθών ομάδων</td> </tr> </tbody> </table>	Στρατηγικοί Στόχοι	Προτεραιότητες	1. Πρόσβαση σε βασικά αγαθά.	1.1 Εξασφάλιση της πρόσβασης σε βασικά αγαθά	2. Πρόσβαση σε υπηρεσίες υγείας, πρόνοιας και κοινωνικές υπηρεσίες	2.1 Πρόσβαση σε υπηρεσίες υγείας	2.2 Πρόσβαση σε υπηρεσίες πρόνοιας και λοιπές κοινωνικές υπηρεσίες	3. Ενσωμάτωση περιθωριοποιημένων Κοινοτήτων και καταπολέμηση των διακρίσεων.	3.1 Κοινωνική και οικονομική ενσωμάτωση περιθωριοποιημένων κοινοτήτων	3.2 Πρόληψη και αντιμετώπιση του κοινωνικού αποκλεισμού ευπαθών ομάδων	4. Προώθηση στην απασχόληση	4.1 Υποστήριξη των ευπαθών ομάδων του πληθυσμού για την ενεργό ένταξη στην αγορά εργασίας	4.2 Ενεργοποίηση του τοπικού δυναμικού για την προώθηση στην απασχόληση ευπαθών ομάδων
Στρατηγικοί Στόχοι	Προτεραιότητες													
1. Πρόσβαση σε βασικά αγαθά.	1.1 Εξασφάλιση της πρόσβασης σε βασικά αγαθά													
2. Πρόσβαση σε υπηρεσίες υγείας, πρόνοιας και κοινωνικές υπηρεσίες	2.1 Πρόσβαση σε υπηρεσίες υγείας													
	2.2 Πρόσβαση σε υπηρεσίες πρόνοιας και λοιπές κοινωνικές υπηρεσίες													
3. Ενσωμάτωση περιθωριοποιημένων Κοινοτήτων και καταπολέμηση των διακρίσεων.	3.1 Κοινωνική και οικονομική ενσωμάτωση περιθωριοποιημένων κοινοτήτων													
	3.2 Πρόληψη και αντιμετώπιση του κοινωνικού αποκλεισμού ευπαθών ομάδων													
4. Προώθηση στην απασχόληση	4.1 Υποστήριξη των ευπαθών ομάδων του πληθυσμού για την ενεργό ένταξη στην αγορά εργασίας													
	4.2 Ενεργοποίηση του τοπικού δυναμικού για την προώθηση στην απασχόληση ευπαθών ομάδων													



**A.4.11. Εθνικό Επιχειρησιακό Σχέδιο Δράσης για την Κοινωνική Ένταξη των ΡΟΜΑ**

ΚΑΡΤΕΛΑ ΕΠΙΣΚΟΠΗΣΗΣ		
Α. ΤΑΥΤΟΤΗΤΑ ΜΕΛΕΤΗΣ		
1	Τίτλος	Εθνικό Επιχειρησιακό Σχέδιο Δράσης για την Κοινωνική Ένταξη των ΡΟΜΑ
2	Περίοδος αναφοράς	2017-2021
3	Πεδίο εφαρμογής	Εθνικό Επίπεδο
Β. ΠΕΡΙΕΧΟΜΕΝΟ ΣΧΕΔΙΟΥ		
1	Περιγραφή Αντικειμένου & Προτεινόμενες δράσεις/ παρεμβάσεις/ στόχοι	<p>Πρωταρχικός στόχος της Εθνικής Στρατηγικής για την Κοινωνική Ένταξη των Ρομά είναι η άρση του κοινωνικού αποκλεισμού και η δημιουργία των προϋποθέσεων που θα οδηγήσουν στην κοινωνική ένταξη. Το Εθνικό Επιχειρησιακό Σχέδιο Δράσης στοχεύει στην επίτευξη των παρακάτω τριών (3) ειδικών στρατηγικών στόχων.</p> <ul style="list-style-type: none"> <li>• <b>Στρατηγικός στόχος 1:</b> Εξάλειψη της εξαθλίωσης - βελτίωση των συνθηκών διαβίωσης και ολοκλήρωση των βασικών υποδομών</li> <li>• <b>Στρατηγικός Στόχος 2:</b> Ανάπτυξη τομεακών παρεμβάσεων και υποστηρικτικών υπηρεσιών για την επίτευξη της κοινωνικής ένταξης.</li> <li>• <b>Στρατηγικός Στόχος 3:</b> Ενδυνάμωση και ενεργοποίηση τοπικής κοινότητας -Ρομά και μη Ρομά πολιτών- για ενεργή συμμετοχή στα τοπικά, κοινωνικά δρώμενα</li> </ul> <p>Το Επιχειρησιακό Σχέδιο Δράσης χωρίζεται σε τρεις (3) άξονες. Ο κάθε άξονας πολιτικής συνδέεται με τον αντίστοιχο στρατηγικό στόχο.</p> <p><b>Άξονας Α: Χωρικές Πολιτικές</b> Οι χωρικές παρεμβάσεις αποτελούν πολιτικές οι οποίες υλοποιούνται σε συγκεκριμένες περιοχές, χωρικά προσδιοριζόμενες και κυρίως αφορούν στον τομέα της στέγασης και των υποδομών. Συνδέεται το στρατηγικό στόχο 1.</p> <p><b>Άξονας Β: Τομεακές- Οριζόντιες Πολιτικές</b> Οι οριζόντιες και τομεακές πολιτικές αφορούν τους κύριους τομείς κοινωνικής πολιτικής (εκπαίδευση, απασχόληση, υγεία, κοινωνική μέριμνα). Οι πολιτικές αυτές είναι αλληλένδετες και συμπληρωματικές. Ο δεύτερος άξονας πολιτικής εξειδικεύει τον στρατηγικό στόχο 2. Οι παρεμβάσεις του άξονα Β χωρίζονται σε τομείς πολιτικής προτεραιότητας. Για τον κάθε τομέα πολιτικής περιγράφεται αναλυτικά η υφιστάμενη κατάσταση και ακολουθούν οι αντίστοιχες πολιτικές παρεμβάσεις και δείκτες παρακολούθησης.</p> <p><b>Άξονας Γ: Συνοδευτικές – Υποστηρικτικές Παρεμβάσεις- Κοινωνική Στήριξη και Μέριμνα για ενδυνάμωση και ενεργοποίηση του πληθυσμού</b> Ο άξονας Γ περιλαμβάνει μια σειρά παρεμβάσεων και υποστηρικτικών υπηρεσιών -όπως τα Παραρτήματα Ρομά των Κέντρων Κοινότητας, η ανάπτυξη δικτύων νέων και γυναικών και οι παιδικές κατασκηνώσεις- με στόχο την</p>

**ΕΠΙΧΕΙΡΗΣΙΑΚΟ ΣΧΕΔΙΟ ΔΗΜΟΥ ΠΥΡΓΟΥ**  
**Φάση Α': Στρατηγικός Σχεδιασμός**

		<p>κοινωνική φροντίδα και μέριμνα, την ενδυνάμωση και ενεργοποίηση του πληθυσμού. Οι δράσεις του άξονα έχουν ως μακροπρόθεσμο στόχο τη σταδιακή αλλά πλήρη ένταξη του πληθυσμού. Συνδέεται το στρατηγικό στόχο 3.</p>
--	--	---

## A.5 ΚΑΘΟΡΙΣΜΟΣ ΣΤΡΑΤΗΓΙΚΗΣ ΚΑΙ ΑΝΑΠΤΥΞΙΑΚΩΝ ΠΡΟΤΕΡΑΙΟΤΗΤΩΝ ΔΗΜΟΥ ΠΥΡΓΟΥ

Στο παρόν κεφάλαιο καθορίζονται οι προτεραιότητες της Στρατηγικής του Δήμου Πύργου για το διάστημα 2020-2023, διασυνδέοντας το Όραμα με τους Θεματικούς Άξονες, τα Μέτρα και τους Ειδικούς Στόχους που το εξειδικεύουν.

Ο καθορισμός της **Στρατηγικής** και των **αναπτυξιακών προτεραιοτήτων** του Δήμου Πύργου αποτελεί μια πολυδιάστατη διαδικασία που επιτάσσει την αξιολόγηση της υφιστάμενης κατάστασης και τον καθορισμό των μελλοντικών στόχων του, λαμβάνοντας υπόψη τα χαρακτηριστικά της περιοχής που επηρεάζουν τους δημότες και τους επισκέπτες της, την παραγωγική της βάση, τους φυσικούς, περιβαλλοντικούς και πολιτιστικούς πόρους και τις αναπτυξιακές προοπτικές στο σύνολό της. Τα μέσα για την επίτευξη των στόχων που τίθενται από τη Στρατηγική περιλαμβάνουν μια σειρά από επιμέρους στόχους και μέτρα, με ειδική στόχευση για τις ανάγκες της περιοχής.

Η ανάπτυξη της Στρατηγικής του Δήμου Πύργου για την περίοδο 2020 – 2023 βασίζεται σε υφιστάμενες πρακτικές σχεδιασμού και ενσωματώνει αρχές όπως ο ενιαίος σχεδιασμός, η συμμετοχική διαδικασία και η αξιολόγηση. Η βάση για την ανάπτυξή της στηρίζεται στον προσδιορισμό: α) της υφιστάμενης κατάστασης, β) των βασικών προβλημάτων και αναπτυξιακών αναγκών, και γ) των δυνατοτήτων και των προοπτικών ανάπτυξης της περιοχής. Ο καθορισμός των επιμέρους αξόνων, των μέτρων παρέμβασης, των στόχων και των δράσεων θα πρέπει να είναι στοχευμένος προκειμένου να επιτευχθεί και η μέγιστη δυνατή αποδοτικότητα.

Λαμβάνοντας υπόψιν τις τάσεις τόσο σε εθνικό όσο και σε διεθνές επίπεδο, ο δήμος μέσα από τις επιμέρους στρατηγικές του, φροντίζει ιδιαίτερα για τους τομείς της ενεργειακής αποδοτικότητας, της διαφύλαξης και αξιοποίησης των περιβαλλοντικών του πόρων και της οργανωμένης αστικής ανάπτυξης, πάντα υπό το πρίσμα της ψηφιακής σύγκλισης και με στόχο τη βελτίωση της παραγωγικής του δύναμης. Παράλληλα, ακολουθώντας τις αρχές της βιωσιμότητας, ο Δήμος θέτει στον πυρήνα της αναπτυξιακής του Στρατηγικής την «εσωτερική» του ενδυνάμωση αλλά και την ενίσχυση της εξωστρέφειάς του. Προς αυτή την κατεύθυνση παρουσιάζεται μια ολοκληρωμένη και συνεκτική στρατηγική, η οποία βασίζεται στο όραμα, όπως παρουσιάζεται παρακάτω.

### **A.5.1 ΟΡΑΜΑ ΚΑΙ ΑΠΟΣΤΟΛΗ**

Η **Αποστολή του Δήμου**, ως ΟΤΑ Α΄ βαθμού, καθορίζεται από το σχετικό νομοθετικό πλαίσιο, και ειδικότερα:

- το άρθρο 102 του Συντάγματος θεμελιώνει το δικαίωμα αλλά και την υποχρέωση της τοπικής αυτοδιοίκησης να διοικεί τις τοπικές υποθέσεις της και να τις κατανέμει στους επί μέρους βαθμούς της, καθώς επίσης προβλέπει τη διοικητική και οικονομική της αυτοτέλεια.
- το άρθρο 75 του Ν. 3463/2006, προσδιορίζει την αποστολή του ως τη διεύθυνση και ρύθμιση όλων των τοπικών υποθέσεων, σύμφωνα με τις αρχές της επικουρικότητας και της εγγύτητας, με στόχο την προστασία του περιβάλλοντος, την ανάπτυξη και τη συνεχή βελτίωση των συμφερόντων και της ποιότητας ζωής της τοπικής κοινωνίας.
- έμμεσα μέσω του άρθρου 58 του Ν. 3852/2010 συνάγεται η ευθύνη για προάσπιση των τοπικών συμφερόντων, διασφάλιση της ενότητας της τοπικής κοινωνίας με γνώμονα τις αρχές της διαφάνειας και της αποτελεσματικότητας
- ενώ το άρθρο 96 του Ν. 3852/2010 προβλέπει τη συμμετοχή σε προγράμματα και τη συγχρηματοδότηση της κατάρτισης και εκτέλεσης προγραμμάτων και μέτρων, οι δράσεις των οποίων (ανεξαρτήτως αν συνάπτονται με αρμοδιότητες των δήμων) συμβάλλουν στην οικονομική ανάπτυξη, την κοινωνική πρόνοια και συνοχή, την περιβαλλοντική προστασία και την εν γένει βελτίωση της ποιότητας ζωής της τοπικής κοινωνίας.

Ο Δήμος Πύργου καλείται να προσδιορίσει το όραμά του και τις γενικές αρχές της αναπτυξιακής του Στρατηγικής, διατυπώνοντας την μελλοντική επιθυμητή κατάσταση του Δήμου, τόσο ως χωρικής μονάδας, όσο και ως οργανισμού, για την επόμενη μεσομακροπρόθεσμη περίοδο.

Το Όραμα του Δήμου Πύργου στοχεύει:

A) στην ενίσχυση της ψηφιακής σύγκλισης για το δήμο αναφορικά τόσο με την εσωτερική του οργάνωση και με τις ψηφιακές υπηρεσίες που παρέχει στους πολίτες του, όσο και με την υιοθέτηση έξυπνων στρατηγικών που θα ωφελήσουν την καθημερινότητα των κατοίκων και την ενσωμάτωση συνιστωσών της ψηφιακής εποχής

B) στην ενίσχυση του τουριστικού αγαθού του τόπου μέσα και από την ανάδειξη και προστασία του φυσικού, πολιτιστικού και κτισμένου περιβάλλοντος, ώστε να ενισχυθεί ο τριτογενής τομέας- τουρισμός, με παράλληλη ανασυγκρότηση όλων των τομέων παραγωγής

Γ) στην αναβάθμιση της ποιότητας ζωής των κατοίκων του και στην κοινωνική ευημερία

Στο πλαίσιο αυτό, το **Όραμα** του **Δήμου Πύργου** για την περίοδο 2020-2023 διατυπώνεται ως εξής:

---

**«Δήμος Πύργου:**

**Ένας Δήμος «έξυπνος», ψηφιακός, πράσινος, με κοινωνικό πρόσωπο, κοντά στον/ην πολίτη, ικανός να αφουγκραστεί τις ανάγκες των κατοίκων και ελκυστικός για τον/την επισκέπτη/ρια**

---

#### **A.5.2. Καθορισμός της Στρατηγικής του Δήμου Πύργου**

Η Στρατηγική για την βιώσιμη ανάπτυξη του Δήμου Πύργου για την περίοδο 2020-2023, περιλαμβάνει ένα σύνολο στόχων και πολιτικών, που αποσκοπούν στην εκπλήρωση της αποστολής και στην επίτευξη του οράματός του. Η Στρατηγική διαμορφώνεται στη βάση κατάλληλων εσωτερικών επιλογών, οι οποίες θα συμβάλλουν στην επιτυχή προσέγγιση των ζητημάτων βιώσιμης τοπικής ανάπτυξης. Είναι αποτέλεσμα της ενδελεχούς καταγραφής και αποτίμησης της υφιστάμενης κατάστασης μέσα από το εργαλείο της ανάλυσης SWOT, όπως προηγήθηκε και του εντοπισμού των κρίσιμων ζητημάτων τα οποία καλείται ο Δήμος να αντιμετωπίσει και θέτει ως προτεραιότητα.

Ο Δήμος Πύργου καλείται να σχεδιάσει τον στρατηγικό και επιχειρησιακό του πλαίσιο σε ένα περιβάλλον με οικονομικούς περιορισμούς, οριζόμενο από ασφυκτική χρηματοδοτική πολιτική και περιορισμένες αναπτυξιακές πρωτοβουλίες, καθώς και να ανταπεξέλθει στις αυξημένες αρμοδιότητες που έχουν συγκεντρωθεί μέσω των διοικητικών μεταρρυθμίσεων, με περιορισμένους ανθρώπινους πόρους. Αφενός, λοιπόν, καλείται να συμβάλει στη διαμόρφωση των προϋποθέσεων αντιμετώπισης των κοινωνικών και ανθρωπιστικών θεμάτων, τα οποία έχουν προκύψει λόγω της οικονομικής κρίσης των τελευταίων ετών σε εθνικό επίπεδο και συνεπώς και τοπικό επίπεδο, προκείμενου να επιτύχει την ανάκαμψη της τοπικής οικονομίας και απασχόλησης. Αφετέρου, δήμος αντιμετωπίζει την πρόκληση για αναβάθμιση του ρόλου του και της αποτελεσματικότητας

των υπηρεσιών του προκειμένου να ανταποκρίνεται στις ανάγκες και τα αιτήματα των πολιτών.

Λαμβάνοντας υπόψη τα παραπάνω, η Στρατηγική του Δήμου Πύργου για το χρονικό διάστημα 2020-2023, επικεντρώνεται σε 4 βασικούς Πυλώνες – Θεματικούς Άξονες:

- **1. ΠΕΡΙΒΑΛΛΟΝ ΚΑΙ ΠΟΙΟΤΗΤΑ ΖΩΗΣ**
- **2. ΚΟΙΝΩΝΙΚΗ ΠΟΛΙΤΙΚΗ, ΥΓΕΙΑ, ΠΑΙΔΕΙΑ, ΠΟΛΙΤΙΣΜΟΣ, ΑΘΛΗΤΙΣΜΟΣ & ΝΕΟΛΑΙΑ**
- **3. ΤΟΠΙΚΗ ΟΙΚΟΝΟΜΙΑ ΚΑΙ ΑΠΑΣΧΟΛΗΣΗ**
- **4. ΔΙΟΙΚΗΤΙΚΗ ΙΚΑΝΟΤΗΤΑ (ΕΣΩΤΕΡΙΚΗ ΑΝΑΠΤΥΞΗ ΔΗΜΟΥ)**

	<b>ΣΤΡΑΤΗΓΙΚΟΙ ΣΤΟΧΟΙ</b>	<b>ΓΕΝΙΚΟΙ ΣΤΟΧΟΙ</b>
<b>Όραμα</b>	ΑΝΑΒΑΘΜΙΣΗ ΤΟΥ ΠΕΡΙΒΑΛΛΟΝΤΟΣ - ΒΕΛΤΙΩΣΗ ΤΗΣ ΠΟΙΟΤΗΤΑΣ ΖΩΗΣ	<ul style="list-style-type: none"> <li>✓ Προστασία, αξιοποίηση φυσικού και πολιτιστικού περιβάλλοντος</li> <li>✓ Μετάβαση προς μια οικονομία χαμηλών εκπομπών διοξειδίου του άνθρακα</li> <li>✓ Βιώσιμη κινητικότητα</li> <li>✓ Αναβάθμιση οικιστικού περιβάλλοντος και αστική ανάπτυξη</li> <li>✓ Περιορισμός συγκρούσεων χρήσεων γης</li> <li>✓ Βελτιστοποίηση δικτύων υποδομής (ύδρευση, αποχέτευση, τηλεπικοινωνιών)</li> <li>✓ Ενίσχυση των υποδομών/εξοπλισμού διαχείρισης απορριμμάτων – Ενίσχυση της ανακύκλωσης</li> <li>✓ Ενίσχυση της πολιτικής προστασίας</li> </ul>
	ΕΝΙΣΧΥΣΗ ΤΗΣ ΚΟΙΝΩΝΙΚΗΣ ΣΥΝΟΧΗΣ, ΒΕΛΤΙΩΣΗ ΤΗΣ ΥΓΕΙΑΣ, ΑΝΑΒΑΘΜΙΣΗ ΤΗΣ ΠΑΙΔΕΙΑΣ, ΠΡΟΩΘΗΣΗ ΠΟΛΙΤΙΣΜΟΥ – ΑΘΛΗΤΙΣΜΟΥ	<b>Ενίσχυση και βελτίωση τομέων:</b> <ul style="list-style-type: none"> <li>• Υγείας - Πρόνοιας</li> <li>• Αθλητισμού</li> <li>• Πολιτισμού</li> <li>• Εκπαίδευσης – Δια βίου μάθησης</li> <li>• Κοινωνικής μέριμνας – κοινωνικής ενσωμάτωσης - Εθελοντισμός</li> </ul>
	ΕΝΙΣΧΥΣΗ ΤΗΣ ΤΟΠΙΚΗΣ ΟΙΚΟΝΟΜΙΑΣ - ΣΤΗΡΙΞΗ ΤΗΣ ΑΠΑΣΧΟΛΗΣΗΣ	<ul style="list-style-type: none"> <li>✓ Βιώσιμη τοπική ανάπτυξη</li> <li>✓ Οργάνωση του τουριστικού αγαθού και της ταυτότητας του τόπου του Δήμου</li> <li>✓ Ενίσχυση των δεξιοτήτων του οικονομικά ενεργού πληθυσμού ως προς την απασχόληση</li> </ul>

**ΕΠΙΧΕΙΡΗΣΙΑΚΟ ΣΧΕΔΙΟ ΔΗΜΟΥ ΠΥΡΓΟΥ**  
**Φάση Α': Στρατηγικός Σχεδιασμός**

ΑΝΑΒΑΘΜΙΣΗ ΤΗΣ  
ΔΙΟΙΚΗΤΙΚΗΣ ΙΚΑΝΟΤΗΤΑΣ  
ΤΟΥ ΔΗΜΟΥ – ΒΕΛΤΙΩΣΗ  
ΕΣΩΤΕΡΙΚΟΥ  
ΠΕΡΙΒΑΛΛΟΝΤΟΣ

- ✓ Βελτίωση λειτουργίας Δήμου, ως οργανισμού
- ✓ Οργάνωση – Διοίκηση - Ενίσχυση τεχνολογιών πληροφορικής και επικοινωνιών (ΤΠΕ)
- ✓ Ηλεκτρονική Διακυβέρνηση – Ψηφιακή Σύγκλιση
- ✓ Βελτίωση λειτουργικότητας δημοτικών υπηρεσιών  
- Ανάπτυξη ανθρώπινου Δυναμικού Δήμου και των Νομικών προσώπων του
- ✓ Ενίσχυση εξωστρέφειας του Δήμου - Συνεργασιών και Δικτύωσης

**A.5.3 Εξειδίκευση μέτρων και σύνδεση με στόχους**

	ΠΥΛΩΝΑΣ – ΘΕΜΑΤΙΚΟΣ ΑΞΟΝΑΣ	ΜΕΤΡΟ	ΕΙΔΙΚΟΙ ΣΤΟΧΟΙ
ΟΡΑΜΑ	1. ΠΕΡΙΒΑΛΛΟΝ & ΠΟΙΟΤΗΤΑ ΖΩΗΣ	1.1 Φυσικό και Δομημένο Περιβάλλον	1.1.1 Προστασία, ανάδειξη και ορθολογική διαχείριση φυσικών πόρων
			1.1.2. Ολοκληρωμένος Χωροταξικός και Πολεοδομικός Σχεδιασμός
		1.2 Δίκτυα Υποδομής	1.2.1 Ενίσχυση των Μεταφορικών Υποδομών & της Βιώσιμης κινητικότητας
			1.2.2 Ενίσχυση δικτύων Τηλεπικοινωνιών - Ενέργειας
			1.2.3. Αναβάθμιση των δικτύων Ύδρευσης-Αρδευσης-Αποχέτευσης
			1.2.4 Αστικά Απορρίμματα - Υποδομές καθαριότητας
		1.3 Πολιτική Προστασία	1.3.1 Διαχείριση καταστάσεων έκτακτης ανάγκης
			1.3.2 Εκπαίδευση πολιτών σε θέματα πολιτικής προστασίας
		2. ΚΟΙΝΩΝΙΚΗ ΠΟΛΙΤΙΚΗ, ΥΓΕΙΑ, ΠΑΙΔΕΙΑ, ΠΟΛΙΤΙΣΜΟΣ & ΑΘΛΗΤΙΣΜΟΣ	2.1 Κοινωνική Πρόνοια - Υγεία
	2.1.2 Ενέργειες ευαισθητοποίησης και ενημέρωσης σε θέματα υγείας και συμπερίληψης		
	2.1.3 Διαχείριση αδέσποτων ζώων		
	2.2 Παιδεία- Πολιτισμός - Αθλητισμός		2.2.1 Συντήρηση – Αναβάθμιση- Δημιουργία και ενίσχυση υποδομών και δομών
			2.2.2 Ενίσχυση των Τοπικών Συλλόγων και Γεγονότων
			2.2.3 Ενίσχυση διαδικασιών δια βίου μάθησης - Δράσεις ευαισθητοποίησης και ενημέρωσης σε κοινωνικά ζητήματα (πχ κυκλοφοριακή αγωγή, περιβάλλον, κλπ.)
	3. ΤΟΠΙΚΗ ΟΙΚΟΝΟΜΙΑ & ΑΠΑΣΧΟΛΗΣΗ	3.1 Απασχόληση & Επιχειρηματικότητα	3.1.1 Ενίσχυση δεξιοτήτων ανθρώπινου δυναμικού και απασχολούμενων
3.1.2. Δράσεις ενημέρωσης και συμβουλευτικής σε θέματα επιχειρηματικότητας			
3.2 Τομείς Παραγωγής		3.2.1. Ενθάρρυνση ανάπτυξης διαδικασιών πιστοποίησης των παραγόμενων προϊόντων	
		3.2.2. Διαχείριση Βοσκοτόπων	
		3.2.3 Σύνδεση της πρωτογενούς και δευτερογενούς παραγωγής με τον τουρισμό – Προβολή, προώθηση και αξιοποίηση τοπικών αγροτικών προϊόντων	
		3.2.4 Ολοκληρωμένη διαχείριση της <b>Ταυτότητας του Τόπου:</b> Τουρισμός Κρουαζιέρας - Εναλλακτικές μορφές	



**ΕΠΙΧΕΙΡΗΣΙΑΚΟ ΣΧΕΔΙΟ ΔΗΜΟΥ ΠΥΡΓΟΥ**  
**Φάση Α': Στρατηγικός Σχεδιασμός**

	<b>ΠΥΛΩΝΑΣ – ΘΕΜΑΤΙΚΟΣ ΑΞΟΝΑΣ</b>	<b>ΜΕΤΡΟ</b>	<b>ΕΙΔΙΚΟΙ ΣΤΟΧΟΙ</b>
			τουρισμού – Φυσικά και πολιτιστικά χαρακτηριστικά
	<b>4. ΔΙΟΙΚΗΤΙΚΗ ΙΚΑΝΟΤΗΤΑ ΤΟΥ ΔΗΜΟΥ</b>	4.1 Διοικητική, Οργανωτική & Λειτουργική Ικανότητα	4.1.1 Αναβάθμιση δεξιοτήτων ανθρώπινου δυναμικού
			4.1.2 Διαδικασίες εσωτερικής οργάνωσης, εφαρμογής σύγχρονων προτύπων και διαδικασιών ελέγχου και αξιολόγησης
			4.1.3 Ενίσχυση και εμπλουτισμός των δικτύσεων και των συνεργασιών του Δήμου – Συμμετοχή σε δίκτυα
			4.1.4 Ενίσχυση εξοπλισμού μηχανοργάνωσης και ΤΠΕ – Εκσυγχρονισμός υποδομών και υφιστάμενου στόλου
		4.2 Ψηφιακή Σύγκλιση & Ηλεκτρονική Διακυβέρνηση	4.2.1 Ανάπτυξη νέων και αναβάθμιση υπαρχόντων ηλεκτρονικών – ψηφιακών υπηρεσιών και ψηφιακού περιεχομένου για συνεχή ενσωμάτωση των ΤΠΕ
			4.2.2 Μετασχηματισμός του Δήμου σε «Έξυπνο Δήμο»
		4.3 Οικονομική λειτουργία & διαχείριση	4.3.1 Αποδοτική Οικονομική Διαχείριση του Δήμου και των Νομικών του Προσώπων
	4.3.2 Αξιοποίηση δημοτικής ακίνητης περιουσίας		

**ΠΑΡΑΡΤΗΜΑ Ι - ΠΡΟΣΩΠΙΚΟ ΔΗΜΟΥ ΠΥΡΓΟΥ**

**ΕΠΙΧΕΙΡΗΣΙΑΚΟ ΣΧΕΔΙΟ ΔΗΜΟΥ ΠΥΡΓΟΥ**  
**Φάση Α΄: Στρατηγικός Σχεδιασμός**

Πίνακας 58: ΠΡΟΣΩΠΙΚΟ ΔΗΜΟΥ ΠΥΡΓΟΥ - Νέος Ο.Ε.Υ. (μετά τον Καλλικράτη Ν. 3852/10) - ΦΕΚ 2876/Β΄/19-12-2011 την 1/1/2020

Α/Α	ΚΑΤΗΓΟΡΙΑ	ΚΛΑΔΟΣ	ΚΩΔΙΚΟΣ ΚΛΑΔΟΥ	ΣΥΝΟΛΟ ΘΕΣΕΩΝ	ΥΠΗΡΕΤΟ Υ-ΝΤΕΣ	ΚΕΝΕΣ ΘΕΣΕΙΣ	3Κ /ΔΕΣΜΕΥΜΕΝΕΣ	ΒΟΗΘΕΙΑ ΣΤΟ ΣΠΙΤΙ ΔΕΣΜΕΥΜΕΝΕΣ	ΤΕΛΙΚΕΣ ΚΕΝΕΣ ΘΕΣΕΙΣ	ΣΧΟΛΙΑ
<b>Α. ΜΟΝΙΜΟ ΠΡΟΣΩΠΙΚΟ</b>										
<b>ΠΕ</b>										
1	ΠΕ1	ΔΙΟΙΚΗΤΙΚΩΝ	10084	8	5	3	1		2	
2	ΠΕ1	ΔΙΟΙΚΗΤΙΚΩΝ (ΟΙΚΟΝ/ΛΟΓΩΝ)		3	2	1			1	
3	ΠΕ	ΔΙΟΙΚΗΤΙΚΟΥ		1	1	0			0	
4	ΠΕ1	ΟΙΚΟΝΟΜΙΚΟΥ ΛΟΓΙΣΤΙΚΟΥ		3	2	1			1	
5	ΠΕ	ΟΙΚΟΝΟΜΙΚΗΣ ΚΑΙ ΠΕΡΙΦΕΡΕΙΑΚΗΣ ΑΝΑΠΤΥΞΗΣ		1	0	1			1	
6	ΠΕ	ΜΗΧΑΝΙΚΩΝ ΧΩΡΟΤΑΞΙΑΣ ΚΑΙ ΠΕΡΙΦΕΡΕΙΑΚΗΣ ΑΝΑΠΤΥΞΗΣ		2	1	1			1	
7	ΠΕ3	ΠΟΛΙΤΙΚΩΝ ΜΗΧΑΝΙΚΩΝ	10245	4	2	2			2	
8	ΠΕ	ΠΟΛΙΤΙΚΩΝ ΜΗΧΑΝΙΚΩΝ		4	2	2			2	
9	ΠΕ4	ΑΡΧΙΤΕΚΤΟΝΩΝ ΜΗΧΑΝΙΚΩΝ	10015	2	1	1			1	
10	ΠΕ	ΑΡΧΙΤΕΚΤΟΝΩΝ ΜΗΧΑΝΙΚΩΝ		1	0	1			1	
11	ΠΕ5	ΜΗΧΑΝΟΛΟΓΩΝ/ΗΛΕΚΤΡΟΛΟΓΩΝ ΜΗΧΑΝΙΚΩΝ		1	0	1			1	
12	ΠΕ5	ΜΗΧΑΝΟΛΟΓΩΝ ΜΗΧΑΝΙΚΩΝ	10164	1	1	0			0	
13	ΠΕ	ΤΟΠΟΓΡΑΦΩΝ ΜΗΧΑΝΙΚΩΝ	10285	2	1	1			1	
14	ΠΕ9	ΓΕΩΠΟΝΩΝ	10033	3	0	3			3	
15	ΠΕ	ΓΕΩΛΟΓΩΝ		2	0	2			2	
16	ΠΕ	ΠΕΡΙΒΑΛΛΟΝΤΟΛΟΓΩΝ		2	0	2			2	
17	ΠΕ	ΚΤΗΝΙΑΤΡΩΝ		1	0	1			1	
18	ΠΕ 11	ΠΛΗΡΟΦΟΡΙΚΗΣ		1	0	1			1	

ΕΠΙΧΕΙΡΗΣΙΑΚΟ ΣΧΕΔΙΟ ΔΗΜΟΥ ΠΥΡΓΟΥ  
Φάση Α': Στρατηγικός Σχεδιασμός

A/A	ΚΑΤΗ-ΓΟΡΙΑ	ΚΛΑΔΟΣ	ΚΩΔΙΚΟΣ ΚΛΑΔΟΥ	ΣΥΝΟΛΟ ΘΕΣΕΩΝ	ΥΠΗΡΕΤΟ Υ-ΝΤΕΣ	ΚΕΝΕΣ ΘΕΣΕΙΣ	3Κ /ΔΕΣΜΕΥ-ΜΕΝΕΣ	ΒΟΗΘΕΙΑ ΣΤΟ ΣΠΙΤΙ ΔΕΣΜΕΥΜΕΝΕΣ	ΤΕΛΙΚΕΣ ΚΕΝΕΣ ΘΕΣΕΙΣ	ΣΧΟΛΙΑ
19	ΠΕ15	ΙΑΤΡΙΚΩΝ ΕΙΔΙΚΟΤΗΤΩΝ		1	0	1			1	
20	ΠΕ23	ΕΙΔΙΚΟΥ ΠΡΟΣΩΠΙΚΟΥ (ΔΗΜ. ΑΣΤΥΝΟΜΙΑΣ)	10101	2	1	1			1	
21	ΠΕ	ΝΗΠΙΑΓΩΓΩΝ		2	1	1			1	
22	ΠΕ	ΔΙΕΚΠΕΡΑΙΩΣΗΣ ΥΠΟΘΕΣΕΩΝ ΠΟΛΙΤΩΝ		4	4	0			0	
23	ΠΕ	ΚΟΙΝΩΝΙΚΩΝ ΛΕΙΤΟΥΡΓΩΝ		1				1	0	
		<b>ΣΥΝΟΛΟ ΘΕΣΕΩΝ ΠΕ</b>		<b>52</b>	<b>24</b>	<b>27</b>	<b>1</b>	<b>1</b>	<b>26</b>	
<b>ΤΕ</b>										
1	ΤΕ2	ΚΟΙΝΩΝΙΚΩΝ ΛΕΙΤΟΥΡΓΩΝ	20068	3	0	3		2	1	
2	ΤΕ3	ΤΕΧΝΟΛΟΓΩΝ ΠΟΛΙΤΙΚΩΝ ΜΗΧΑΝΙΚΩΝ		4	3	1			1	
3	ΤΕ3	ΤΕΧΝΟΛΟΓΩΝ ΠΟΛΙΤΙΚΩΝ ΜΗΧΑΝΙΚΩΝ ΕΡΓΩΝ ΥΠΟΔΟΜΗΣ		2	0	2			2	
4	ΤΕ3	ΠΟΛΙΤΙΚΩΝ ΜΗΧΑΝΙΚΩΝ		1	1	0			0	
5	ΤΕ	ΜΗΧΑΝΙΚΩΝ		5	0	5			5	
6	ΤΕ	ΠΟΛΙΤΙΚΩΝ ΜΗΧΑΝΙΚΩΝ		1	0	1			1	
7	ΤΕ	ΤΕΧΝΟΛΟΓΩΝ ΣΧΟΛΗΣ ΕΡΓΟΔΗΓΩΝ		1	1	0			0	
8	ΤΕ4	ΤΕΧΝΟΛΟΓΩΝ ΜΗΧΑΝΟΛΟΓΩΝ ΜΗΧΑΝΙΚΩΝ	20131	2	3	-1			-1	
9	ΤΕ4	ΤΕΧΝΟΛΟΓΩΝ ΜΗΧΑΝΙΚΩΝ		1	0	1			1	
10	ΤΕ	ΜΗΧΑΝΟΛΟΓΩΝ ΜΗΧΑΝΙΚΩΝ		1	1	0			0	
11	ΤΕ	ΠΕΡΙΒΑΛΛΟΝΤΟΣ		1	0	1			1	
12	ΤΕ	ΤΟΥΡΙΣΤΙΚΩΝ ΕΠΙΧΕΙΡΗΣΕΩΝ		1	0	1			1	

ΕΠΙΧΕΙΡΗΣΙΑΚΟ ΣΧΕΔΙΟ ΔΗΜΟΥ ΠΥΡΓΟΥ  
Φάση Α': Στρατηγικός Σχεδιασμός

A/A	ΚΑΤΗ-ΓΟΡΙΑ	ΚΛΑΔΟΣ	ΚΩΔΙΚΟΣ ΚΛΑΔΟΥ	ΣΥΝΟΛΟ ΘΕΣΕΩΝ	ΥΠΗΡΕΤΟ Υ-ΝΤΕΣ	ΚΕΝΕΣ ΘΕΣΕΙΣ	3Κ /ΔΕΣΜΕΥ-ΜΕΝΕΣ	ΒΟΗΘΕΙΑ ΣΤΟ ΣΠΙΤΙ ΔΕΣΜΕΥΜΕΝΕΣ	ΤΕΛΙΚΕΣ ΚΕΝΕΣ ΘΕΣΕΙΣ	ΣΧΟΛΙΑ
13	TE 09	ΒΡΕΦΟΝΗΠΙΟΚΟΜΙΑΣ		13	8	5			5	
14	TE11	ΕΠΟΠΤΩΝ ΔΗΜΟΣΙΑΣ ΥΓΕΙΑΣ		2	1	1			1	
15	TE17	ΔΙΟΙΚΗΤΙΚΩΝ ΛΟΓΙΣΤΩΝ		5	7	-2			-2	
16	TE	ΔΙΟΙΚΗΤΙΚΟΥ ΛΟΓΙΣΤΙΚΟΥ		1	2	-1			-1	
17	TE	ΟΙΚΟΝΟΜΙΚΟΥ ΛΟΓΙΣΤΙΚΟΥ		3	1	2			2	
18	TE19	ΠΛΗΡΟΦΟΡΙΚΗΣ		2	1	1			1	
19	TE22	ΔΙΟΙΚΗΣΗΣ ΜΟΝΑΔΩΝ ΤΟΠ. ΑΥΤ/ΣΗΣ		2	0	2	1		1	
20	TE	ΔΙΟΙΚΗΣΗΣ ΜΟΝΑΔΩΝ ΥΓΕΙΑΣ ΚΑΙ ΠΡΟΝΟΙΑΣ		2	1	1			1	
21	TE23	ΕΙΔΙΚΟΥ ΠΡΟΣΩΠΙΚΟΥ (ΔΗΜ. ΑΣΤΥΝΟΜΙΑΣ)		5	0	5			5	
22	TE	ΑΝΘΟΚΟΜΙΑΣ		1	0	1			1	
23	TE	ΤΕΧΝΟΛΟΓΩΝ ΓΕΩΠΟΝΙΑΣ		1	0	1			1	
24	TE	ΝΟΣΗΛΕΥΤΙΚΗΣ		1	0	1		1	0	
25	TE	ΔΙΕΚΠΕΡΑΙΩΣΗΣ ΥΠΟΘΕΣΕΩΝ ΠΟΛΙΤΩΝ		5	4	1			1	
26	TE	ΦΥΣΙΟΘΕΡΑΠΕΥΤΩΝ		1				1	0	
		<b>ΣΥΝΟΛΟ ΘΕΣΕΩΝ TE</b>		<b>67</b>	<b>34</b>	<b>32</b>	<b>1</b>	<b>4</b>	<b>28</b>	
<b>ΔΕ</b>										
1	ΔΕ1	ΔΙΟΙΚΗΤΙΚΩΝ		41	26	15			15	
2	ΔΕ1	ΔΙΟΙΚΗΤΙΚΟΥ ΛΟΓΙΣΤΙΚΟΥ		2	2	0			0	
3	ΔΕ	ΔΙΟΙΚΗΤΙΚΟΥ ΛΟΓΙΣΤΙΚΟΥ		1	0	1			1	
4	ΔΕ	ΔΙΟΙΚΗΤΙΚΩΝ ΓΡΑΜΜΑΤΕΩΝ		1	0	1			1	
5	ΔΕ	ΠΡΟΣΩΠΙΚΟΥ Η/Υ		3	1	2			2	

**ΕΠΙΧΕΙΡΗΣΙΑΚΟ ΣΧΕΔΙΟ ΔΗΜΟΥ ΠΥΡΓΟΥ**  
**Φάση Α΄: Στρατηγικός Σχεδιασμός**

A/A	ΚΑΤΗ-ΓΟΡΙΑ	ΚΛΑΔΟΣ	ΚΩΔΙΚΟΣ ΚΛΑΔΟΥ	ΣΥΝΟΛΟ ΘΕΣΕΩΝ	ΥΠΗΡΕΤΟΥΝΤΕΣ	ΚΕΝΕΣ ΘΕΣΕΙΣ	3Κ /ΔΕΣΜΕΥΜΕΝΕΣ	ΒΟΗΘΕΙΑ ΣΤΟ ΣΠΙΤΙ ΔΕΣΜΕΥΜΕΝΕΣ	ΤΕΛΙΚΕΣ ΚΕΝΕΣ ΘΕΣΕΙΣ	ΣΧΟΛΙΑ
6	ΔΕ2	ΕΠΟΠΤΩΝ ΚΑΘΑΡΙΟΤΗΤΑΣ		3	1	2			2	
7	ΔΕ5	ΕΡΓΟΔΗΓΩΝ		3	0	3			3	
8	ΔΕ	ΤΕΧΝΙΚΩΝ ΕΡΓΟΔΗΓΩΝ		4	0	4			4	
9	ΔΕ 8	ΒΟΗΘΩΝ ΒΡΕΦΟΚΟΜΩΝ		10	0	10			10	
10	ΔΕ23	ΕΙΔΙΚΟΥ ΠΡΟΣΩΠΙΚΟΥ (ΔΗΜ. ΑΣΤΥΝΟΜΙΑΣ)		12	6	6			6	
11	ΔΕ24	ΗΛΕΚΤΡΟΛΟΓΩΝ		3	2	1			1	
12	ΔΕ 26	ΜΗΧΑΝΟΤΕΧΝΙΤΩΝ ΑΥΤΟΚΙΝΗΤΩΝ		2	0	2	1		1	
13	ΔΕ28	ΧΕΙΡΙΣΤΩΝ ΜΗΧ/ΤΩΝ ΕΡΓΩΝ		8	4	4	0		4	
14	ΔΕ29	ΟΔΗΓΩΝ ΑΥΤ/ΤΩΝ		25	18	7	1		6	
15	ΔΕ	ΤΕΧΝΙΚΩΝ ΟΔΗΓΩΝ		2	0	2			2	
16	ΔΕ30	ΤΕΧΝΙΤΩΝ		3	2	1			1	
17	ΔΕ 30	ΤΕΧΝΙΤΩΝ (ΥΔΡΑΥΛΙΚΟΣ)		1	0	1			1	
18	ΔΕ 30	ΤΕΧΝΙΤΩΝ (ΕΛΛΙΟΧΡΩΜΜΑΤΙΣΤΗΣ )		1	0	1			1	
19	ΔΕ 30	ΤΕΧΝΙΤΩΝ (ΑΣΦΑΛΤΟΤΕΧΝΙΤΗΣ)		1	0	1			1	
20	ΔΕ	ΤΕΧΝΙΚΩΝ		2	1	1			1	
	ΔΕ	ΤΕΧΝΙΚΩΝ (ΜΗΧΑΝΙΚΩΝ ΠΕΤΡΕΛΑΙΟΚΙΝΗΤΗΡΩΝ)		1	0	0			0	Καταργήθηκε
21	ΔΕ 32	ΜΑΓΕΙΡΩΝ		5	1	4			4	
22	ΔΕ35	ΔΕΝΔΡΟΑΝΘΟΚΗΠΟΥΡΩΝ		5	4	1	0		1	
23	ΔΕ38	ΧΕΙΡΙΣΤΩΝ Η/Υ		3	1	2			2	
24	ΔΕ	ΔΙΕΚΠΕΡΑΙΩΣΗΣ ΥΠΟΘΕΣΕΩΝ ΠΟΛΙΤΩΝ		1	1	0			0	

ΕΠΙΧΕΙΡΗΣΙΑΚΟ ΣΧΕΔΙΟ ΔΗΜΟΥ ΠΥΡΓΟΥ  
Φάση Α': Στρατηγικός Σχεδιασμός

A/A	ΚΑΤΗ-ΓΟΡΙΑ	ΚΛΑΔΟΣ	ΚΩΔΙΚΟΣ ΚΛΑΔΟΥ	ΣΥΝΟΛΟ ΘΕΣΕΩΝ	ΥΠΗΡΕΤΟΥΝΤΕΣ	ΚΕΝΕΣ ΘΕΣΕΙΣ	3Κ /ΔΕΣΜΕΥΜΕΝΕΣ	ΒΟΗΘΕΙΑ ΣΤΟ ΣΠΙΤΙ ΔΕΣΜΕΥΜΕΝΕΣ	ΤΕΛΙΚΕΣ ΚΕΝΕΣ ΘΕΣΕΙΣ	ΣΧΟΛΙΑ
25	ΔΕ	ΒΟΗΘΩΝ ΝΟΣΗΛΕΥΤΩΝ		3				3	0	
		<b>ΣΥΝΟΛΟ ΘΕΣΕΩΝ ΔΕ</b>		<b>145</b>	<b>70</b>	<b>72</b>	<b>2</b>	<b>3</b>	<b>70</b>	
<b>ΥΕ</b>										
1	ΥΕ	ΚΛΗΤΗΡΩΝ		4	1	3		1	2	
2	ΥΕ	ΦΥΛΑΚΩΝ		3	2	1			1	
3	ΥΕ2	ΕΠΙΣΤΑΤΩΝ ΚΑΘ/ΤΑΣ		2	0	2			2	
4	ΥΕ16	ΕΡΓΑΤΩΝ ΚΑΘΑΡΙΟΤΗΤΑΣ		43	31	12	2		10	
5	ΥΕ	ΒΟΗΘΗΤΙΚΟ ΠΡΟΣΩΠΙΚΟ ΜΑΓΕΙΡΙΩΝ		3	0	3			3	
6	ΥΕ	ΟΙΚΟΓΕΝΕΙΑΚΩΝ ΒΟΗΘΩΝ		12				12	0	
		<b>ΣΥΝΟΛΟ ΘΕΣΕΩΝ ΥΕ</b>		<b>67</b>	<b>34</b>	<b>21</b>	<b>2</b>	<b>13</b>	<b>18</b>	
<b>Β. ΠΡΟΣΩΠΟΠΑΓΕΙΣ ΘΕΣΕΙΣ ΠΡΟΣΩΠΙΚΟΥ ΙΔΑΧ</b>										
<b>ΠΕ</b>										
1	ΠΕ	ΟΙΚΟΝΟΜΟΛΟΓΩΝ		0	0	0		1	0	
		<b>ΣΥΝΟΛΟ ΘΕΣΕΩΝ ΠΕ</b>		<b>0</b>	<b>0</b>	<b>0</b>	<b>0</b>	<b>1</b>	<b>0</b>	
<b>ΤΕ</b>										
1	ΤΕ4	ΗΛΕΚΤΡΟΛΟΓΩΝ		1	1	0			0	
2	ΤΕ	ΔΙΕΚΠ/ΣΗΣ ΥΠΟΘΕΣΕΩΝ ΠΟΛΙΤΩΝ		1	1	0			0	Προστίθεται
		<b>ΣΥΝΟΛΟ ΘΕΣΕΩΝ ΤΕ</b>		<b>2</b>	<b>2</b>	<b>0</b>	<b>0</b>	<b>0</b>	<b>0</b>	
<b>ΔΕ</b>										
1	ΔΕ1	ΔΙΟΙΚΗΤΙΚΟΥ ΛΟΓΙΣΤΙΚΟΥ		1	1	0			0	
2	ΔΕ1	ΔΙΟΙΚΗΤΙΚΩΝ		3	3	0			0	Καταργείται 1 θέση

ΕΠΙΧΕΙΡΗΣΙΑΚΟ ΣΧΕΔΙΟ ΔΗΜΟΥ ΠΥΡΓΟΥ  
Φάση Α': Στρατηγικός Σχεδιασμός

A/A	ΚΑΤΗ-ΓΟΡΙΑ	ΚΛΑΔΟΣ	ΚΩΔΙΚΟΣ ΚΛΑΔΟΥ	ΣΥΝΟΛΟ ΘΕΣΕΩΝ	ΥΠΗΡΕΤΟ Υ-ΝΤΕΣ	ΚΕΝΕΣ ΘΕΣΕΙΣ	3Κ /ΔΕΣΜΕΥ-ΜΕΝΕΣ	ΒΟΗΘΕΙΑ ΣΤΟ ΣΠΙΤΙ ΔΕΣΜΕΥΜΕΝΕΣ	ΤΕΛΙΚΕΣ ΚΕΝΕΣ ΘΕΣΕΙΣ	ΣΧΟΛΙΑ
3	ΔΕ	ΔΙΟΙΚΗΤΙΚΩΝ			1					
4	ΔΕ24	ΗΛΕΚΤΡΟΛΟΓΩΝ		1	1	0			0	
5	ΔΕ26	ΜΗΧΑΝΟΤΕΧΝΙΩΝ			0	0			0	
6	ΔΕ28	ΧΕΙΡΙΣΤΩΝ ΜΗΧ/ΤΩΝ ΕΡΓΩΝ		2	2	0			0	
7	ΔΕ30	ΤΕΧΝΙΩΝ		4	3	1			1	
8	ΔΕ30	ΤΕΧΝΙΩΝ (ΥΔΡΑΥΛΙΚΟΣ)		1	1	0			0	
9	ΔΕ	ΣΧΟΛΙΚΩΝ ΦΥΛΑΚΩΝ		23	7	16			16	
10	ΔΕ	ΔΙΟΙΚΗΤΙΚΟΥ ΟΙΚΟΝΟΜΙΚΟΥ			1	0			0	Προστίθεται
11	ΔΕ35	ΔΕΝΔΡΟΑΝΘΟΚΗΠΟΥΡΩΝ			1					
12	ΔΕ	ΔΥΠ			1					
		<b>ΣΥΝΟΛΟ ΘΕΣΕΩΝ ΔΕ</b>		<b>35</b>	<b>22</b>	<b>17</b>	<b>0</b>	<b>0</b>	<b>17</b>	
<b>ΥΕ</b>										
1	ΥΕ2	ΕΠΙΣΤΑΤΩΝ ΚΑΘΑΡΙΟΤΗΤΑΣ		1	1	0			0	
2	ΥΕ16	ΕΡΓΑΤΩΝ ΚΑΘ/ΤΑΣ		10	5	0			0	Καταργείται η κενή θέση
3	ΥΕ16	ΕΡΓΑΤΩΝ ΚΑΘ/ΤΑΣ ΣΧΟΛΙΚΩΝ ΜΟΝΑΔΩΝ		47	30	17			17	
		<b>ΣΥΝΟΛΟ ΘΕΣΕΩΝ ΥΕ</b>		<b>58</b>	<b>36</b>	<b>17</b>	<b>0</b>	<b>0</b>	<b>17</b>	
<b>Γ. ΠΡΟΣΩΠΙΚΟ ΕΠΟΧΙΑΚΩΝ ΑΝΑΓΚΩΝ (ΜΕ ΣΥΜΒΑΣΗ ΙΔΟΧ)</b>										
1		ΔΙΑΦΟΡΕΣ ΕΙΔΙΚΟΤΗΤΕΣ		60	60	0			0	
		<b>ΣΥΝΟΛΟ ΘΕΣΕΩΝ ΙΔΟΧ</b>		<b>60</b>	<b>60</b>	<b>0</b>	<b>0</b>	<b>0</b>	<b>0</b>	
<b>Δ. ΕΙΔΙΚΕΣ ΘΕΣΕΙΣ</b>										



ΕΠΙΧΕΙΡΗΣΙΑΚΟ ΣΧΕΔΙΟ ΔΗΜΟΥ ΠΥΡΓΟΥ  
Φάση Α΄: Στρατηγικός Σχεδιασμός

A/A	ΚΑΤΗ-ΓΟΡΙ Α	ΚΛΑΔΟΣ	ΚΩΔΙΚΟΣ ΚΛΑΔΟΥ	ΣΥΝΟΛΟ ΘΕΣΕΩΝ	ΥΠΗΡΕΤΟΥΝΤΕΣ	ΚΕΝΕΣ ΘΕΣΕΙΣ	3Κ /ΔΕΣΜΕΥΜΕΝΕΣ	ΒΟΗΘΕΙΑ ΣΤΟ ΣΠΙΤΙ ΔΕΣΜΕΥΜΕΝΕΣ	ΤΕΛΙΚΕΣ ΚΕΝΕΣ ΘΕΣΕΙΣ	ΣΧΟΛΙΑ
1		ΓΕΝΙΚΟΣ ΓΡΑΜΜΑΤΕΑΣ		1	1	0			0	
2		ΙΔΙΑΙΤΕΡΟΣ ΓΡΑΜΜΑΤΕΑΣ		0	0	0			0	
3		ΕΙΔΙΚΟΣ ΣΥΜΒΟΥΛΟΣ/ ΣΥΝΕΡΓΑΤΗΣ/ΕΠΙΣΤΗΜΟΝΙΚΟΣ ΣΥΝΕΡΓΑΤΗΣ		6	5	1			1	
4		ΔΙΚΗΓΟΡΟΣ		3	0	3			3	
		<b>ΣΥΝΟΛΟ ΕΙΔΙΚΩΝ ΘΕΣΕΩΝ</b>		<b>10</b>	<b>6</b>	<b>4</b>	<b>0</b>	<b>0</b>	<b>4</b>	

Πηγή: Δ/ση Διοικητικών Υπηρεσιών

**ΠΑΡΑΡΤΗΜΑ ΙΙ - ΑΚΙΝΗΤΗ ΠΕΡΙΟΥΣΙΑ ΔΗΜΟΥ ΠΥΡΓΟΥ**

Πίνακας 59: ΑΚΙΝΗΤΗ ΠΕΡΙΟΥΣΙΑ ΔΗΜΟΥ ΠΥΡΓΟΥ

A/A	Οδός	Περιοχή	Επιφάνεια κτιρίου (τ.μ.)	Αρ. Ορόφων	Παρατηρήσεις	Κατάσταση κτιρίου	ΑΡ. ΑΔΕΙΑΣ	Ημ/νία Αρχικ. Κτ. Αρ. Συμβολαίου
<b>Δ.Ε ΠΥΡΓΟΥ</b>								
<b>ΣΤΕΓΑΣΗ ΥΠΗΡΕΣΙΩΝ</b>								
1	Πλατεία Σάκη Καραγιωργα	Κέντρο Πόλεως Πύργου	1.279,68	2	Κεντρικό Δημαρχείο Πύργου , <b>"Λάτσειο Δημοτικό Μέγαρο"</b>	Λειτουργικό - Στέγαση Δημοτικών Υπηρεσιών		69759/1925
2	Πατρών & Μητροπολίτου Αντωνίου 1	Κέντρο Πόλεως Πύργου	2.388,00	5	Κτίριο Δημοτικών Υπηρεσιών <b>"ΠΟΛΥΚΕΝΤΡΟ"</b> (λειτουργεί κυλικείο το οποίο μισθώνεται)	Λειτουργικό - Στέγαση Δημοτικών Υπηρεσιών		186/12-7-1979
3	Αγ. Σπυριδωνος 41	Κέντρο Πόλεως Πύργου	367,5	1	Ανώγειος οικία ,Στέγαση Δημοτικών Υπηρεσιών (Δ/νση Πρόνοιας )	Λειτουργικό - Στέγαση Δημοτικών Υπηρεσιών		73/11-6-2001 , 7118/10-5-2007
4	Γ.Δούκα & Ξάνθου	Κέντρο Πόλεως Πύργου	239,3	1	Πρώην Γαλλικό Ινστιτούτο, σήμερα Νηπιαγωγείο - Δομή Δήμου	Λειτουργικό - Στέγαση Υπηρεσιών		15426/28-12-1995
5	Ρήγα Φεραίου	Συνοικία Κανούλια	50,00	1	Κτίριο εντευκτηρίου – πρώην ΚΑΠΗ-	Λειτουργικό - Στέγαση Υπηρεσιών		30482/1985 12985/1992
<b>ΘΕΑΤΡΑ - ΠΟΛΙΤΙΣΤΙΚΟΙ ΧΩΡΟΙ</b>								

**ΕΠΙΧΕΙΡΗΣΙΑΚΟ ΣΧΕΔΙΟ ΔΗΜΟΥ ΠΥΡΓΟΥ**  
**Φάση Α΄: Στρατηγικός Σχεδιασμός**

A/A	Οδός	Περιοχή	Επιφάνεια κτιρίου (τ.μ.)	Αρ. Ορόφων	Παρατηρήσεις	Κατάσταση κτιρίου	ΑΡ. ΑΔΕΙΑΣ	Ημ/νία Αρχικ. Κτ. Αρ. Συμβολαίου
6	Συλλαΐδοπούλου 3	Κέντρο Πόλεως Πύργου	655,00	3	Δημοτικό Θέατρο "Απολλων" Δ.Πύργου	Λειτουργικό		1. Χρησικτησία, 2. από 23-1-87 έγγραφο του Δημάρχου Πύργου, 3. 4051/18-12-86 πληρεξούσιο του Γενικού Προξενείου της Ελλάδος στη Γενεύη , 4. από 15-1-87 έγγραφο του Δημάρχου Πύργου
7	Ανώνυμη	Συνοικία Κούβελος	1.000,00	2	Κτιριακές εγκαταστάσεις Πολιτιστικού Κέντρου περιοχής Κούβελου	Λειτουργικό		
<b>ΕΝΤΕΥΚΤΗΡΙΑ ΑΝΑΨΥΚΤΗΡΙΑ</b>								
8	Πλατεία Σάκη Καραγιωργα	Κέντρο Πόλεως Πύργου	578,00	4	Επαρχείο εντευκτήριο - αναψυκτήριο Δ.Πύργου	Λειτουργικό έχει παραχωρηθεί στην ΔΗΚΕΠ και ενοικιάζεται σε ιδιώτη		957/1929
9	Παλαιολόγου	Συνοικία Δεξαμενή	120,00	1	Κτίριο εντευκτηρίου-κλειστο	Λειτουργικό		
<b>ΑΘΛΗΤΙΚΟΙ ΧΩΡΟΙ</b>								

**ΕΠΙΧΕΙΡΗΣΙΑΚΟ ΣΧΕΔΙΟ ΔΗΜΟΥ ΠΥΡΓΟΥ**  
**Φάση Α΄: Στρατηγικός Σχεδιασμός**

A/A	Οδός	Περιοχή	Επιφάνεια κτιρίου (τ.μ.)	Αρ. Ορόφων	Παρατηρήσεις	Κατάσταση κτιρίου	ΑΡ. ΑΔΕΙΑΣ	Ημ/νία Αρχικ. Κτ. Αρ. Συμβολαίου
10	Πατρών	Πατρών			Δημοτικό Στάδιο	Λειτουργικό		
11	Πατρών	Πατρών			Κλειστό Γυμναστήριο	Λειτουργικό		
12	Πατρών	Πατρών			Κολυμβητήριο	Μη Λειτουργικό		
13	Πατρών	Κούβελος			Κλειστό Γυμναστήριο	Μη Λειτουργικό		
14	Ανώνυμη	Συντριάδα	100,00	1	Αθλητικό κέντρο Συντριάδας	Λειτουργικό		
<b>ΓΡΑΦΕΙΑ - ΚΑΤΑΣΤΗΜΑΤΑ</b>								
15	Πλατεία Σάκη Καραγιωργα	Κέντρο Πόλεως Πύργου	290,10	2	Κτίριο "Αναστόπουλου" – (αμφισβητείται η κυριότητα του)	Λειτουργικό καταστήματα & γραφεία		
<b>ΆΛΛΗ ΧΡΗΣΗ</b>								
16	Πλατεία Μεταξά	Συνοικία Χαλικιάτικα	112,00	1	Κτίριο αξιοποιείται ως σταθμός αστικών λεοφωρείων από ΚΤΕΛ - λειτουργούσε ΚΑΠΗ	Λειτουργικό		
<b>ΜΗ ΛΕΙΤΟΥΡΓΙΚΑ</b>								
17	Ερμού 121	Κέντρο Πόλεως Πύργου	206,97	4	Διατηρητέο κτίριο "Παπαγιάννη"	Μη λειτουργικό -επικίνδυνα ετοιμόρροπο με μέτρα προστασίας		37086/18-11-1994

**ΕΠΙΧΕΙΡΗΣΙΑΚΟ ΣΧΕΔΙΟ ΔΗΜΟΥ ΠΥΡΓΟΥ**  
**Φάση Α΄: Στρατηγικός Σχεδιασμός**

A/A	Οδός	Περιοχή	Επιφάνεια κτιρίου (τ.μ.)	Αρ. Ορόφων	Παρατηρήσεις	Κατάσταση κτιρίου	ΑΡ. ΑΔΕΙΑΣ	Ημ/νία Αρχικ. Κτ. Αρ. Συμβολαίου
18	Ιωάννη Λάτση	Συνοικία Λάπατο	3.330,00	2	Κτιριακές εγκαταστάσεις πρώην Νοσοκομείου Πύργου "Μανωλοπούλειο"	Μη λειτουργικό – ενέργειες αποκατάστασης	1818/10	196/959/1954
19	Πατρών & Τ. Πετροπούλου	Κέντρο Πόλεως Πύργου	434,00	2	Πρωην υπνωτήρια ΟΣΕ	Μη λειτουργικό – ενέργειες αποκατάστασης		14571/02.02.2006
<b>ΥΠΟ ΚΑΤΑΣΚΕΥΗ</b>								
20	Ερυθρού Σταυρού	Συνοικία Λάπατο		1	Κτιριακές εγκαταστάσεις πρώην εργοστασίου Ξυστή	Το έργο έχει ολοκληρωθεί. Εκκρεμεί η αποκατάσταση της καμινάδας και η λήψη μέτρων προστασίας των διατηρητέων κτιρίων		
<b>ΠΑΙΔΙΚΟΙ ΣΤΑΘΜΟΙ</b>								
21	Γορτυνίας & Νικομηδείας	Συνοικία Δεξαμενή	408,70	1	Βρεφονηπιακός σταθμός "Λιούρδειος"	Λειτουργικό		
22	Ρήγα Φεραίου & Αμαλίας	Συνοικία Αγία Βαρβάρα	335,00	1	2ος Βρεφονηπιακός σταθμός Ιδιοκτησίας; Αφων Τζεβελέκου - ΜΙΣΘΩΜΕΝΟ			

**ΕΠΙΧΕΙΡΗΣΙΑΚΟ ΣΧΕΔΙΟ ΔΗΜΟΥ ΠΥΡΓΟΥ**  
**Φάση Α΄: Στρατηγικός Σχεδιασμός**

A/A	Οδός	Περιοχή	Επιφάνεια κτιρίου (τ.μ.)	Αρ. Ορόφων	Παρατηρήσεις	Κατάσταση κτιρίου	ΑΡ. ΑΔΕΙΑΣ	Ημ/νία Αρχικ. Κτ. Αρ. Συμβολαίου
23	Γυμνασίου Δούκα & Κονδύλη	Συνοικία Ιτιά	390,00		3ος Βρεφονηπιακός σταθμός Ιδιοκτησίας; Αφών Τζαβάλα - ΜΙΣΘΩΜΕΝΟ			
<b>Τ.Κ ΠΡΩΗΝ ΔΗΜΟΥ ΠΥΡΓΟΥ</b>								
24	Δ.Δ. Κατακόλου	Δ.Δ. Κατακόλου	520,00	2	Κτίριο ξενοδοχείο και καταστήματα "ΔΕΛΦΙΝΙ"	Ισόγειο Λειτουργικό Α' 'όροφος μη λειτουργικός		
25	Δ.Δ. Κατακόλου	Δ.Δ. Κατακόλου	120,00	2	Οικία οικογενείας "Λάτση". Πρώην χρήση ως Μουσείο	Λειτουργικό, δεν χρησιμοποιείται		
26	Δ.Δ. Κατακόλου	Δ.Δ. Κατακόλου	175,00	1	Πρώην σταθμός ΟΣΕ , Χρήση ως Μουσείο - Παραχώρηση σε ΔΗΚΕΠ	Λειτουργικό		
27	Δ.Δ. Γρανιτσεικών	Δ.Δ. Γρανιτσεικών	194,00	1	Παλιό Δημοτικό Δ.Δ. Γρανιτσεικών	Λειτουργικό - Κεντρο φιλοσοφίας και Παιδείας		964/2000
28	Δ.Δ. Αγ. Γεωργίου	Δ.Δ. Αγ. Γεωργίου	276,00	1	Πρώην κοινοτικό γραφείο	Σεισμόπληκτο το οποίο έχει επισκευαστεί	2734/14	
29	Δ.Δ. Αγ. Γεωργίου	Δ.Δ. Αγ. Γεωργίου			Κοινοτικό γραφείο + ιατρείο		467/88	
30	Δ.Δ. Αγ. Ηλία	Δ.Δ. Αγ. Ηλία	80,00	1	Πρώην κοινοτικό γραφείο	Λειτουργικό - Έχει παραχωρηθεί σε σύλλογο		

**ΕΠΙΧΕΙΡΗΣΙΑΚΟ ΣΧΕΔΙΟ ΔΗΜΟΥ ΠΥΡΓΟΥ**  
**Φάση Α΄: Στρατηγικός Σχεδιασμός**

A/A	Οδός	Περιοχή	Επιφάνεια κτιρίου (τ.μ.)	Αρ. Ορόφων	Παρατηρήσεις	Κατάσταση κτιρίου	ΑΡ. ΑΔΕΙΑΣ	Ημ/νία Αρχικ. Κτ. Αρ. Συμβολαίου
31	Δ.Δ. Αγ. Ιωάννη	Δ.Δ.Αγ.Ιωάννη	120,00	1	Κοινοτικό γραφείο	Λειτουργικό		
32	Δ.Δ. Αμπελώνα	Δ.Δ.Αμπελώνα	363,50	1	Κατάστημα	Λειτουργικό		
33	Δ.Δ. Αμπελώνα	Δ.Δ.Αμπελώνα		1	Πρώην Δημοτικό σχολείο - Πολιτιστικός σύλλογος Κουζουλίου	Λειτουργικό		
34	Δ.Δ.Βαρβάσαινας	Δ.Δ.Βαρβάσαινας	170,00	1	Πρώην κοινοτικό γραφείο	Λειτουργικό		
35	Δ.Δ.Βυτινείκα	Δ.Δ.Βυτινείκα	321,24	1	Πολιτιστικό κέντρο & ιατρείο	Λειτουργικό		
36	Δ.Δ.Βυτινείκα	Δ.Δ.Βυτινείκα	90,00	1	Πρώην κοινοτικό γραφείο - Μισθωμένο	Λειτουργικό		
37	Δ.Δ. Γρανιτσείκων	Δ.Δ. Γρανιτσείκων	70,00	1	Πρώην κοινοτικό γραφείο	Λειτουργικό	338/84	
38	Δ.Δ.Ελαιώνα	Δ.Δ.Ελεώνας	500,00	1	Πρώην κοινοτικό γραφείο	Λειτουργικό		
39	Δ.Δ.Κολιρίου	Δ.Δ.Κολιρίου	100,00	1	Πρώην κοινοτικό γραφείο	Λειτουργικό		
40	Δ.Δ. Λαστείκα	Δ.Δ.Λαστείκα	100,00	1	Πρώην κοινοτικό γραφείο	Λειτουργικό	330/84	
41	Δ.Δ. Λεβεντοχωρίου	Δ.Δ.Λεβεντοχωρίου	90,00	1	Πρώην κοινοτικό γραφείο	Λειτουργικό		
42	Δ.Δ. Μυρτιάς	Δ.Δ.Μυρτιάς	180,00	1	Πρώην κοινοτικό γραφείο - Ιατρείο και χώρος διδασκαλίου	Λειτουργικό		
43	Δ.Δ.Παλαιοβαρβάσαινας	Δ.Δ.Παλαιοβαρβάσαινας	50,00	1	Πρώην κοινοτικό γραφείο	Λειτουργικό		



**ΕΠΙΧΕΙΡΗΣΙΑΚΟ ΣΧΕΔΙΟ ΔΗΜΟΥ ΠΥΡΓΟΥ**  
**Φάση Α΄: Στρατηγικός Σχεδιασμός**

A/A	Οδός	Περιοχή	Επιφάνεια κτιρίου (τ.μ.)	Αρ. Ορόφων	Παρατηρήσεις	Κατάσταση κτιρίου	ΑΡ. ΑΔΕΙΑΣ	Ημ/νία Αρχικ. Κτ. Αρ. Συμβολαίου
44	Δ.Δ.Σαλμώνης	Δ.Δ.Σαλμώνης	300,00	2	Πρώην κοινοτικό γραφείο	Λειτουργικό	232/07	
45	Δ.Δ.Σκαφιδιάς	Δ.Δ.Σκαφιδιάς		1	κέντρο Φιλοξενίας νέων σε αδράνεια	Λειτουργικό		
46	Δ.Δ.Σκουροχωρίου	Δ.Δ.Σκουροχωρίου	300,00	2	Πρώην κοινοτικό γραφείο	Λειτουργικό	48/96	
47	Δ.Δ. Αγίου Ηλία	Δ.Δ. Αγίου Ηλία	110,00	1	Πρωην Δημοτικό Σχολείο			
48	Δ.Δ. Βυτινείκων	Δ.Δ. Βυτινείκων	150,00	1	Πρωην Δημοτικό Σχολείο			
49	Δ.Δ. Παλαιοβαρβάσινα	Δ.Δ. Παλαιοβαρβάσινας	180,00	1	Πρωην Δημοτικό Σχολείο			
<b>Τ.Κ ΠΡΩΗΝ ΔΗΜΟΥ ΒΩΛΑΚΑ</b>								
50	Δ.Κ. Επιταλίου	Δ.Κ. Επιταλίου	492,68		ΚΤΙΡΙΑ ΑΣΟ	Μη λειτουργικό		
51	Δ.Κ. Επιταλίου	Δ.Κ. Επιταλίου	225,00	2	Δημαρχείο Βώλακος	Λειτουργικό	136/91	
52	Δ.Κ. Επιταλίου	Δ.Κ. Επιταλίου	157,02	1	Παιδικός Σταθμός Επιταλίου	Λειτουργικό		
53	Δ.Κ. Επιταλίου	Δ.Κ. Επιταλίου	58,79	1	Περιφερειακό Ιατρείο Επιταλίου	Λειτουργικό		
54	Δ.Κ. Επιταλίου	Δ.Κ. Επιταλίου	199,78	1	Τουριστικό Περίπτερο Επιταλίου - Μισθωμένο	Λειτουργικό	247/08	
55	Τ.Κ. Αγριδίου	Τ.Κ. Αγριδίου	38,50	1	Πρώην Δημοτικό Σχολείο Αγριδίου	έχει γκρεμιστεί		

**ΕΠΙΧΕΙΡΗΣΙΑΚΟ ΣΧΕΔΙΟ ΔΗΜΟΥ ΠΥΡΓΟΥ**  
**Φάση Α΄: Στρατηγικός Σχεδιασμός**

A/A	Οδός	Περιοχή	Επιφάνεια κτιρίου (τ.μ.)	Αρ. Ορόφων	Παρατηρήσεις	Κατάσταση κτιρίου	ΑΡ. ΑΔΕΙΑΣ	Ημ/νια Αρχικ. Κτ. Αρ. Συμβολαίου
56	Τ.Κ. Αλφειούσας	Τ.Κ. Αλφειούσας	318,92	2	Κοινοτικό γραφείο	Λειτουργικό στεγάζεται το αγροτικό ιατρείο και το τοπικό συμβούλιο	311/88	
57	Τ.Κ. Ανεμοχωρίου	Τ.Κ. Ανεμοχωρίου	196,00	2	Δημοτικό Κατάστημα με το Ισόγειο Μισθωμένο	Λειτουργικό	420/91+69/12	
<b>Τ.Κ ΠΡΩΗΝ ΔΗΜΟΥ ΙΑΡΔΑΝΟΥ</b>								
58	Τ.Κ. Αγίων Αποστόλων	Τ.Κ. Αγίων Αποστόλων	38,70		Κοινοτικό Κατάστημα	Λειτουργικό	18/96	
59	Τ.Κ. Αγίων Αποστόλων	Τ.Κ. Αγίων Αποστόλων	10,00		Αγροτικό Ιατρείο	Λειτουργικό		
60	Τ.Κ. Αγίων Αποστόλων	Τ.Κ. Αγίων Αποστόλων	75,00		Κτίριο Μισθωμένο για Καφενείο	Λειτουργικό		
61	Τ.Κ. Αλποχωρίου	Τ.Κ. Αλποχωρίου			Νηπιαγωγείο - Αγροτικό Ιατρείο	Λειτουργικό		
62	Τ.Κ. Βουνάργου	Τ.Κ. Βουνάργου	30,00		Αποδυτήρια Γηπέδου			
63	Τ.Κ. Βουνάργου	Τ.Κ. Βουνάργου	188,21	2	Δημοτικό Κατάστημα	Λειτουργικό	286/98	
64	Τ.Κ. Βουνάργου	Τ.Κ. Βουνάργου	69,00		Κτίσμα Στεγάζεται αθλητικός σύλλογος	Λειτουργικό		
65	Τ.Κ. Βουνάργου	Τ.Κ. Βουνάργου	202,36		Κτίσμα-Στεγάζεται πολιτιστικός σύλλογος	Λειτουργικό		

**ΕΠΙΧΕΙΡΗΣΙΑΚΟ ΣΧΕΔΙΟ ΔΗΜΟΥ ΠΥΡΓΟΥ**  
**Φάση Α΄: Στρατηγικός Σχεδιασμός**

A/A	Οδός	Περιοχή	Επιφάνεια κτιρίου (τ.μ.)	Αρ. Ορόφων	Παρατηρήσεις	Κατάσταση κτιρίου	ΑΡ. ΑΔΕΙΑΣ	Ημ/νία Αρχικ. Κτ. Αρ. Συμβολαίου
66	Τ.Κ. Βροχίτσας	Τ.Κ. Βροχίτσας	660,00	2	Παραχώρηση στο "ΧΑΜΟΓΕΛΟ ΤΟΥ ΠΑΙΔΙΟΥ"	Λειτουργικό		
67	Τ.Κ. Βροχίτσας	Τ.Κ. Βροχίτσας	50,00		Αποδυτήρια Γηπέδου	Λειτουργικό		
68	Τ.Κ. Κατσαρού	Τ.Κ. Κατσαρού	102,13		Κοινοτικό Κατάστημα-αγροτικό ιατρείο	Λειτουργικό		
69	Τ.Κ. Κατσαρού	Τ.Κ. Κατσαρού	51,26		Κτίσμα			
70	Τ.Κ. Κατσαρού	Τ.Κ. Κατσαρού	20,00		Αποδυτήρια Γηπέδου	Λειτουργικό		
71	Τ.Κ. Κατσαρού	Τ.Κ. Κατσαρού	100,00		Δημοτικό Σχολείο παραχώρηση στον Πολιτιστικό Σύλλογο	Λειτουργικό		
72	Τ.Κ. Κορυφής	Τ.Κ. Κορυφής	40,00		Αποδυτήρια Γηπέδου	Λειτουργικό		
73	Τ.Κ. Κορυφής	Τ.Κ. Κορυφής	67,70		Κτίσμα	Λειτουργικό		
74	Τ.Κ. Κορυφής	Τ.Κ. Κορυφής	84,57		Κτίσμα	Λειτουργικό		
75	Τ.Κ. Ξυλοκέρας	Τ.Κ. Ξυλοκέρας	100,00	2	Κοινοτικό Κατάστημα	Λειτουργικό	62/91	
76	Τ.Κ. Ξυλοκέρας	Τ.Κ. Ξυλοκέρας	35,00		Αποδυτήρια Γηπέδου	Λειτουργικό		
77	Τ.Κ. Ξυλοκέρας	Τ.Κ. Ξυλοκέρας	213,03		Δημοτικό Σχολείο	Μη λειτουργικό		
78	Τ.Κ. Πρασίνου	Τ.Κ. Πρασίνου	150,00		Κοινοτικό Κατάστημα Ιατρείο	Λειτουργικό		
79	Τ.Κ. Φωναιτικών	Τ.Κ. Φωναιτικών	30,00		Κοινοτικό Κατάστημα	Λειτουργικό		

ΕΠΙΧΕΙΡΗΣΙΑΚΟ ΣΧΕΔΙΟ ΔΗΜΟΥ ΠΥΡΓΟΥ  
Φάση Α': Στρατηγικός Σχεδιασμός

A/A	Οδός	Περιοχή	Επιφάνεια κτιρίου (τ.μ.)	Αρ. Ορόφων	Παρατηρήσεις	Κατάσταση κτιρίου	ΑΡ. ΑΔΕΙΑΣ	Ημ/νία Αρχικ. Κτ. Αρ. Συμβολαίου
80	Τ.Κ. Φωναϊτίκων	Τ.Κ. Φωναϊτίκων	70,00		Πρώην Δημοτικό Σχολείο που έχει παραχωρηθεί στην ενορία	Λειτουργικό		
<b>Τ.Κ ΠΡΩΗΝ ΔΗΜΟΥ ΩΛΕΝΗΣ</b>								
81	Τ.Κ. Καράτουλα	Τ.Κ. Καράτουλα	250,00		Κοινοτικό Κατάστημα			
82	Τ.Κ. Καράτουλα	Τ.Κ. Καράτουλα			Δημοτικό Ιατρείο		4/10	
83	Τ.Κ. Καράτουλα	Τ.Κ. Καράτουλα			Παιδικός Σταθμός			
84	Τ.Κ. Καράτουλα	Τ.Κ. Καράτουλα			Κλειστό Γυμναστήριο Γυμναστήριο			
85	Τ.Κ. Γουμέρου	Τ.Κ. Γουμέρου	152,00		Κτίσμα			
86	Τ.Κ. Γουμέρου	Τ.Κ. Γουμέρου	422,00		Κτίσμα			
87	Τ.Κ. Λαντζοΐου	Τ.Κ. Λαντζοΐου	130,00		Κοινοτικό Κατάστημα	Λειτουργικό		
88	Τ.Κ. Λαντζοΐου	Τ.Κ. Λαντζοΐου	182,00		Κτίσμα			
89	Τ.Κ. Λαντζοΐου	Τ.Κ. Λαντζοΐου	60,00		Κτίσμα			
90	Τ.Κ. Λαντζοΐου	Τ.Κ. Λαντζοΐου	182,00		Αποθήκη			
91	Τ.Κ. Λαντζοΐου	Τ.Κ. Λαντζοΐου	50,00		Αποδυτήρια Γηπέδου	Λειτουργικό		
92	ΤΚ. Μουζακίου	ΤΚ. Μουζακίου	676,00		Κοινοτικό Κατάστημα			
93	Τ.Κ. Λανθίου	Τ.Κ. Λανθίου	150,00		Κοινοτικό Κατάστημα	Λειτουργικό		
94	Τ.Κ. Λανθίου	Τ.Κ. Λανθίου	120,00		Κοινοτικό Κατάστημα			
95	Τ.Κ. Λανθίου	Τ.Κ. Λανθίου	94,81		Πνευματικό Κέντρο	Λειτουργικό		

**ΕΠΙΧΕΙΡΗΣΙΑΚΟ ΣΧΕΔΙΟ ΔΗΜΟΥ ΠΥΡΓΟΥ**  
**Φάση Α΄: Στρατηγικός Σχεδιασμός**

A/A	Οδός	Περιοχή	Επιφάνεια κτιρίου (τ.μ.)	Αρ. Ορόφων	Παρατηρήσεις	Κατάσταση κτιρίου	ΑΡ. ΑΔΕΙΑΣ	Ημ/νία Αρχικ. Κτ. Αρ. Συμβολαίου
96	Τ.Κ. Λανθίου	Τ.Κ. Λανθίου	46,00		Αποδυτήρια Γηπέδου			
97	Τ.Κ. Κουτσοχέρας	Τ.Κ. Κουτσοχέρας	80,00		Κοινοτικό Κατάστημα	Λειτουργικό		
98	Τ.Κ. Κουτσοχέρας	Τ.Κ. Κουτσοχέρας	35,00		Αποδυτήρια Γηπέδου	Λειτουργικό		
99	Τ.Κ. Πεύκης	Τ.Κ. Πεύκης	70,00		Κοινοτικό Κατάστημα			
100	Τ.Κ. Σοπίου	Τ.Κ. Σοπίου	120,00		Κοινοτικό Κατάστημα			
101	Τ.Κ. Αγίας Άννας	Τ.Κ. Αγίας Άννας	100,00		Κοινοτικό Κατάστημα			
102	Τ.Κ. Αγίας Άννας	Τ.Κ. Αγίας Άννας	250,00		Δημοτικό Σχολείο			
103	Τ.Κ. Αρβανίτη	Τ.Κ. Αρβανίτη	140,00		Κοινοτικό Κατάστημα			
104	Τ.Κ. Κλινδιά	Τ.Κ. Κλινδιά	160,00		Κοινοτικό Κατάστημα			
105	Τ.Κ. Ωλένης	Τ.Κ. Ωλένης	150,00		Κτίσμα			
106	Τ.Κ. Ωλένης	Τ.Κ. Ωλένης	70,00		Κτίσμα			
107	Τ.Κ. Ωλένης	Τ.Κ. Ωλένης	148,00		Κοινοτικό Κατάστημα			
108	Τ.Κ. Χειμαδιού	Τ.Κ. Χειμαδιού	190,00		Κοινοτικό Κατάστημα			
109	Τ.Κ. Χειμαδιού	Τ.Κ. Χειμαδιού	75,00		Κτίσμα			
110	Τ.Κ. Χειμαδιού	Τ.Κ. Χειμαδιού	60,00		Αποδυτήρια Γηπέδου			
111	Τ.Κ. Χαριάς	Τ.Κ. Χαριάς	100,00		Κοινοτικό Κατάστημα			
112	Τ.Κ. Μαγούλας	Τ.Κ. Μαγούλας	140,00		Κοινοτικό Κατάστημα -	Λειτουργικό		

**ΕΠΙΧΕΙΡΗΣΙΑΚΟ ΣΧΕΔΙΟ ΔΗΜΟΥ ΠΥΡΓΟΥ**  
**Φάση Α΄: Στρατηγικός Σχεδιασμός**

A/A	Οδός	Περιοχή	Επιφάνεια κτιρίου (τ.μ.)	Αρ. Ορόφων	Παρατηρήσεις	Κατάσταση κτιρίου	ΑΡ. ΑΔΕΙΑΣ	Ημ/νία Αρχικ. Κτ. Αρ. Συμβολαίου
					Πνευματικό κέντρο			
113	Τ.Κ. Μαγούλας	Τ.Κ. Μαγούλας	40,00		Αποδυτήρια Γηπέδου	Λειτουργικό		

Πηγή: Δ/ση Προγραμματισμού – Αγροτικής Ανάπτυξης και Τουρισμού